შენიშვნა :

ნუმერაციით აღნიშნულია საპროექტო ნიშნები, რომელიც უნდა განათავსოს ობიექტის მფლობელმა.

ნუმერაციის გარეშე აღნიშნულია არსებული ან პერსპექტიული ნიშნები.

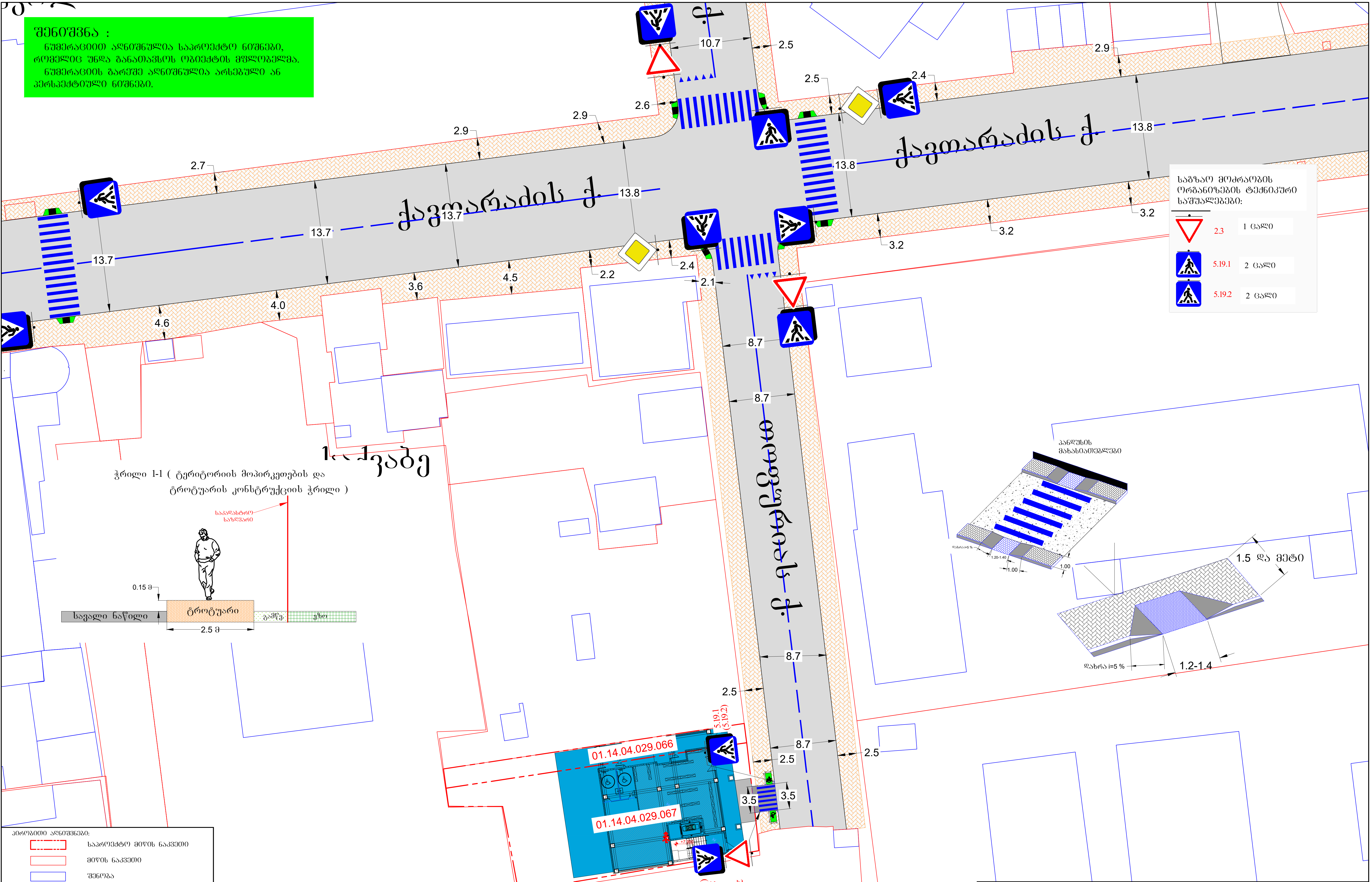

საგზაო მოძრაობის ორგანიზების ტექნიკური საშუალებები:

2.3	1 ცალი
5.19.1	2 ცალი
5.19.2	2 ცალი

პირობითი აღნიშვნები:

- საპროექტო მიწის ნაკვეთი
- მიწის ნაკვეთი
- შენობა
- საპროექტო გზა
- გზის პირობითი აღნიშვნა
- ტროტუარის პირობითი აღნიშვნა
- არსებული სერვიტუტი
- შშმ პირთა პანდუსები

მ. 1:500

დამკვეთი: ამირან კვარაცხელია, გოჩა სოსელია	საგზაო მოძრაობის ორგანიზების სქემა (სამუშაოთა დასრულებული ვარიანტი)
ქ. თბილისი, ქავთარაძის ქ. № 19, ნაკვ. № 01.14.04.029.066 და 01.14.04.029.067–ში, მშენებარე ობიექტის, საგზაო მოძრაობის ორგანიზების სქემა, საპროექტო ტერიტორიის სატრანსპორტო/საგზაო ინფრასტრუქტურის დატანით საკონტაქტო პირი ნიკოლოზ გობეშვილი ტ. 591 948792	

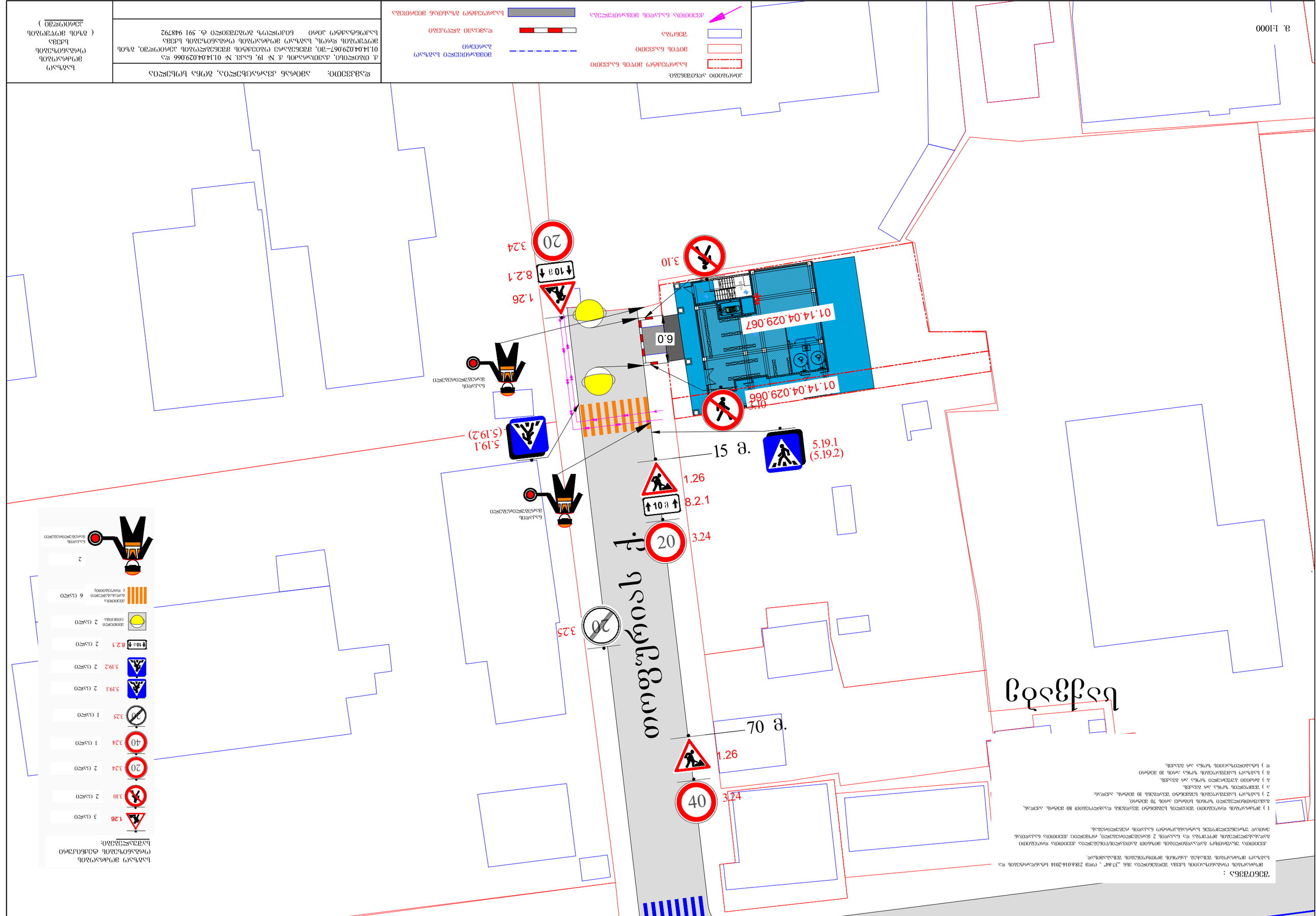
01.14.04.029.066
01.14.04.029.067
6.0
15 მ.
70 მ.
1.26
8.2.1
10 მ
3.24
3.10
3.25
5.19.1
(5.19.2)
ბაზრისი
ბაზრისის ნიშანი
ბაზრისის ნიშანი
(ორმხრივი)
ბაზრისის ნიშანი
ბაზრისის ნიშანი
(ცალმხრივი)

შენიშვნა :

შენობაზე (ობიექტზე) განთავსებული ყველა ნიშანი და მოწყობილობა უნდა შეესაბამებოდეს საქართველოს კანონმდებლობით დადგენილ მოთხოვნებს.

ნიშნების განთავსების ადგილი და სიმაღლე განსაზღვრულია ნიშნების დამონტაჟების ინსტრუქციის მიხედვით.

ნიშნების ზომები, ფერადოვნება და ასოების სიმაღლე შეესაბამება საქართველოს ავტომობილების მოძრაობის ინსტრუქციის მოთხოვნებს.

ნიშნების დამონტაჟება მოხდება ბეტონის ან ლითონის ბოძებზე ან სხვა ადგილებზე, სადაც ნიშნები კარგად გამოჩნდება.

ნიშნის ბოძების ანძები 70 სმ-ით.

1) მოძრაობის ორგანიზაციის შესახებ ინფორმაციის მიწოდება 90 მეტრზე, აკრძალვის, გაფრთხილების ან მითითების ნიშნების გამოყენებით.

2) სანიშნე ინფორმაციის ქვემოთ მოთავსებული 10 მეტრზე. აკრძალვის, გაფრთხილების ან მითითების ნიშნების გამოყენებით.

3) შეზღუდული ფართობის გამო, ზოგიერთი ნიშანი განთავსებულია ერთ ბოძზე.

მოწყობა.

ბ) ბოძებზე ნიშნების ფართობი არ აღემატება.

გ) სანიშნე ინფორმაციის ფართობი 10 მეტრზე.

დ) ბოძებზე ნიშნების ფართობი არ აღემატება.

ინსტრუქცია

ნიშნების განთავსების ადგილი და სიმაღლე განსაზღვრულია ნიშნების დამონტაჟების ინსტრუქციის მიხედვით.

ნიშნების ზომები, ფერადოვნება და ასოების სიმაღლე შეესაბამება საქართველოს მოძრაობის ინსტრუქციის მოთხოვნებს.

ნიშნების განთავსება მოხდება ბეტონის ან ლითონის ბოძებზე, სადაც ნიშნები კარგად გამოჩნდება.

ნიშნების ანძები 70 სმ-ით.

ინსტრუქცია

1) ინფორმაციის მიწოდება ნიშნების 90 მეტრზე, აკრძალვის, გაფრთხილების ან მითითების ნიშნების გამოყენებით.

2) სანიშნე ინფორმაციის ქვემოთ მოთავსებული 10 მეტრზე. აკრძალვის,

ბ) ბოძებზე ნიშნების ფართობი არ აღემატება.

გ) სანიშნე ინფორმაციის ფართობი 10 მეტრზე.

დ) ბოძებზე ნიშნების ფართობი არ აღემატება.

3. 1:1000

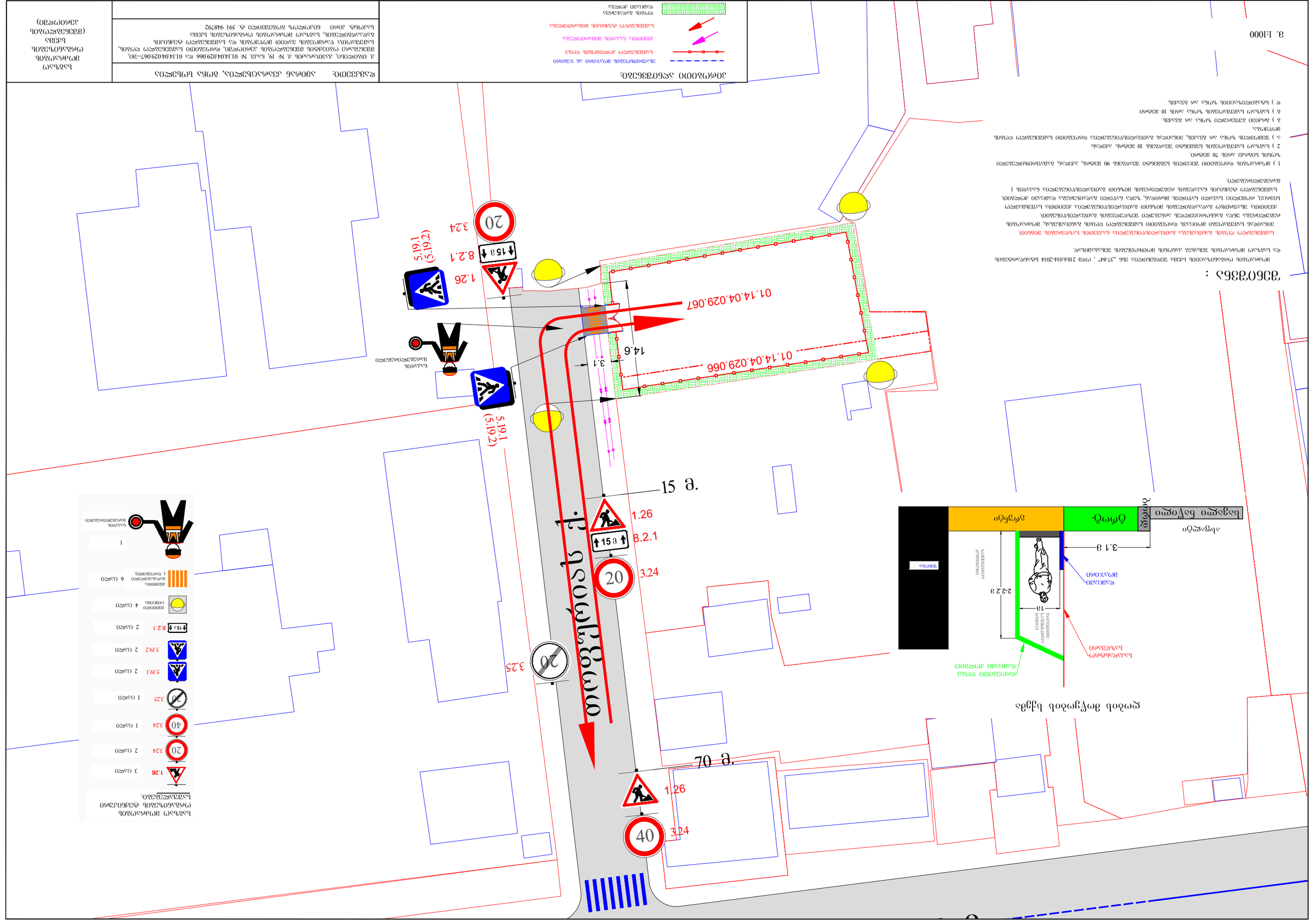
01.14.04.029.067
01.14.04.029.066
14.6
3.1
15 მ.
1.26
8.2.1
20
3.24
70 მ.
40
3.24
20
3.25
5.19.1
(5.19.2)
1.26
3.24
20
8.2.1
15მ
5.19.1
(5.19.2)
ნიშნის ბოძზე დამაგრება
ნიშნის ბოძზე დამაგრება
ნიშნის ბოძზე დამაგრება

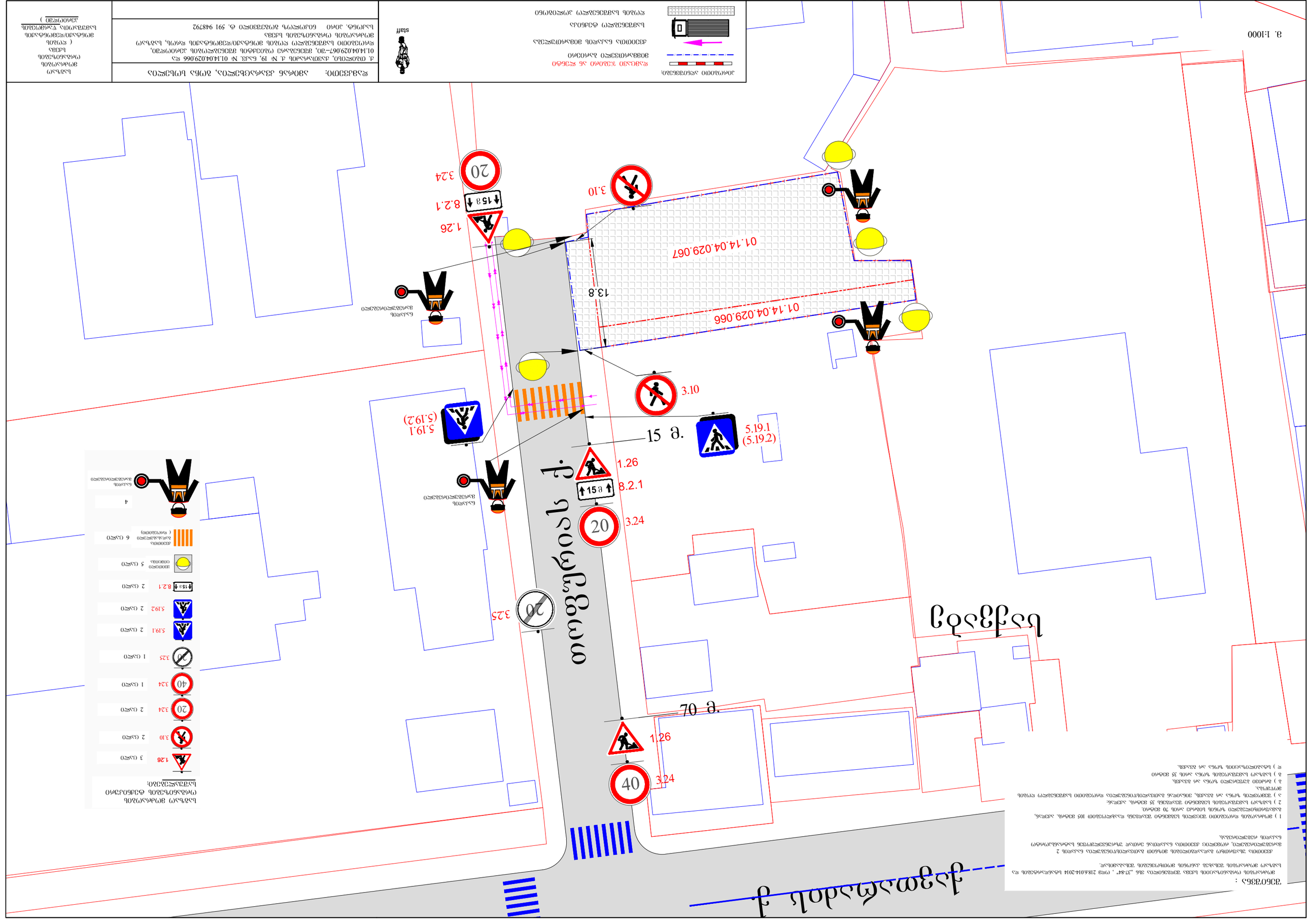
8. 1:1000
01.14.04.029.066
01.14.04.029.067
13.8
15 მ.
70 მ.
ა. ილიაშვილის ქ.
1.26
8.2.1
15მ
3.24
20
3.10
3.25
40
5.19.1
(5.19.2)
5.19.1
(5.19.2)
ნაკვეთის გამყოფი ხაზი
ნაკვეთის გამყოფი ხაზი
ნაკვეთი
ნაკვეთი