ქალაქ თბილისის მუნიციპალიტეტის საჯარო სამართლის იურიდიული პირი – ქალაქ თბილისის მუნიციპალიტეტის ტრანსპორტისა და ურბანული განვითარების სააგენტო

წერილის ნომერი: **16-01212042844**
თარიღი: **23/07/2021**
პინი: **2336**

ადრესატი: სალომე ხოფერია
პირადი ნომერი: 01017042813
მისამართი: საქართველო, ქალაქი თბილისი, ანტონ ფურცელაძეს ქუჩა, N 6

გადაამოწმეთ: **document.municipal.gov.ge**

ქალბატონო სალომე,

ქალაქ თბილისის მუნიციპალიტეტის სსიპ - ქალაქ თბილისის მუნიციპალიტეტის ტრანსპორტისა და ურბანული განვითარების სააგენტომ განიხილა თქვენი, 2021 წლის 20 ივლისის №01212012954-16 განცხადება, რომელთან დაკავშირებითაც გაცნობებთ შემდეგს:

დაკმაყოფილდეს 2021 წლის 14 ივლისის №01211951095-16 (№01212012954-16) განცხადება და შეთანხმდეს ქალაქ თბილისში, სოფელი დიღომი, რენე შმერლინგის II ჩიხი, N 19-ში არსებულ მიწის ნაკვეთზე (საკადასტრო კოდი: N01.72.14.064.281) საგზაო მოძრაობის ორგანიზების სქემა თანდართულ ბმულზე არსებული დანართის შესაბამისად.

სამუშაოს დასრულების შემდეგ, 30 კალენდარული დღის ვადაში დემონტაჟი უნდა გაუკეთდეს დროებით დამონტაჟებულ საგზაო მოძრაობის ორგანიზების ტექნიკურ საშუალებებს და ქუჩის სავალი ნაწილი მოყვანილი იქნას პირვანდელ მდგომარეობაში.

საგზაო მოძრაობის ორგანიზების სქემის ცვლილება საჭიროებს შეთანხმებას სააგენტოსთან.

გადაწყვეტილების გასაჩივრება, დაინტერესებული მხარის მიერ, შესაძლებელია ამ გადაწყვეტილების გაცნობიდან ერთი თვის ვადაში ქალაქ თბილისის მუნიციპალიტეტის მერთან (მისამართი: ჟ. შარტავას ქუჩა N7) კანონმდებლობით დადგენილი წესით.

დანართი: სსიპ - ტრანსპორტისა და ურბანული განვითარების სააგენტოს მიერ შეთანხმებული საგზაო მოძრაობის ორგანიზების სქემები იხილეთ თანდართულ ბმულზე :

https://cloud.tbilisi.gov.ge/index.php/s/TS8TjKKWmBN5sid

პატივისცემით,

ვიქტორ წილოსანი

სააგენტოს უფროსი

გამოყენებულია კვალიფიციური ელექტრონული ხელმოწერა/ ელექტრონული შტამპი

საგზაო მოძრაობის ორგანიზების სქემა

მ. 1:150

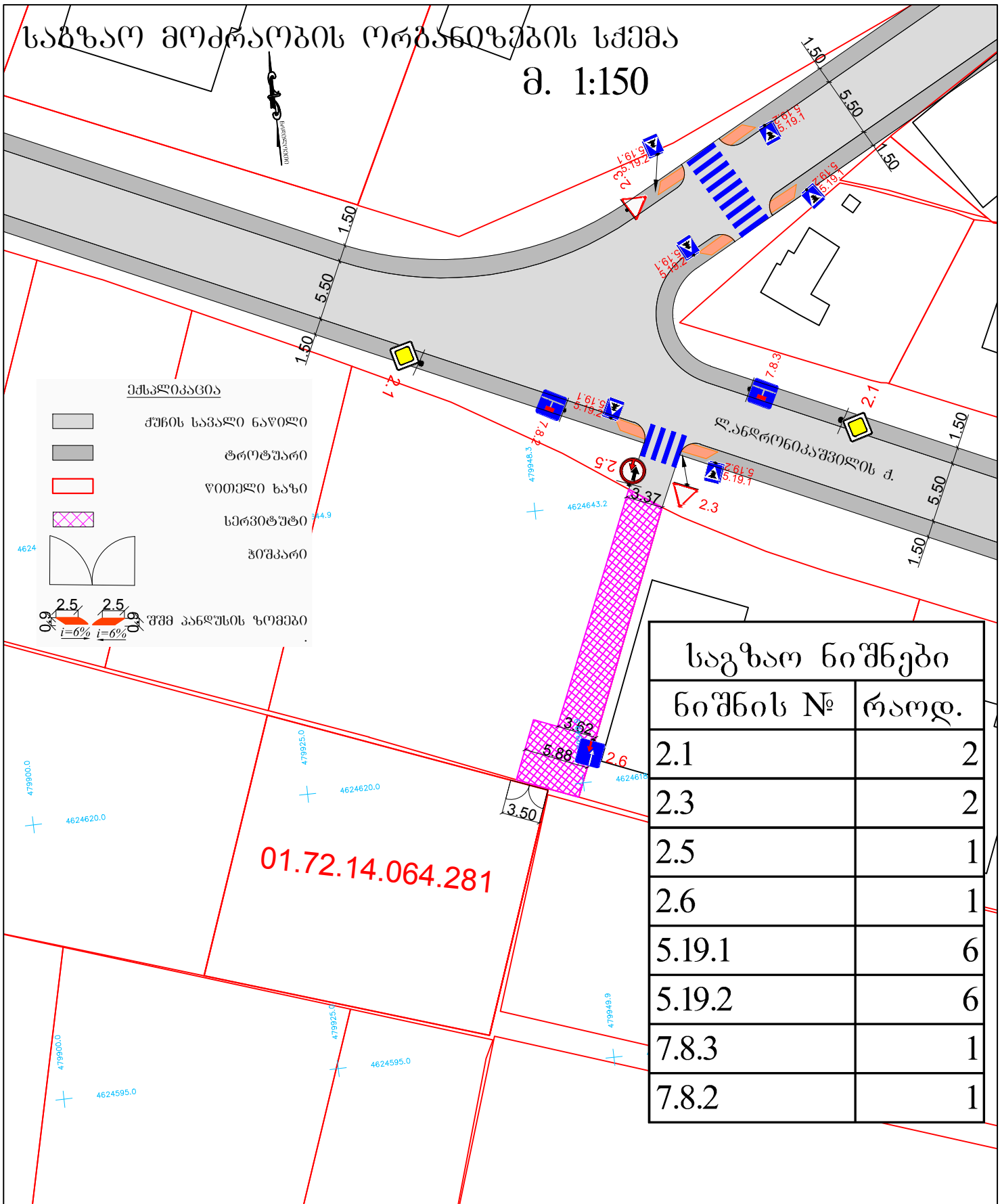

საგზაო ნიშნები	
ნიშნის №	რაოდ.
2.1	2
2.3	2
2.5	1
2.6	1
5.19.1	6
5.19.2	6
7.8.3	1
7.8.2	1

ქ. თბილისი, სოფელი დიღომი რენე შმერლინგის ქუჩა II ჩიხი №19. მიწის ნაკვეთი ს.კ. 01.72.14.064.281 I კლასის 60კვ.მ.-მდე ფართობის 5მ-მდე სიმაღლის და 2 მ-მდე ჩაღრმავების მქონე შენობა ახალი მშენებლობა AR1815903. საგზაო მოძრაობის ორგანიზების სქემა. საკონტაქტო პიროვნება ტელ. 598 486 873

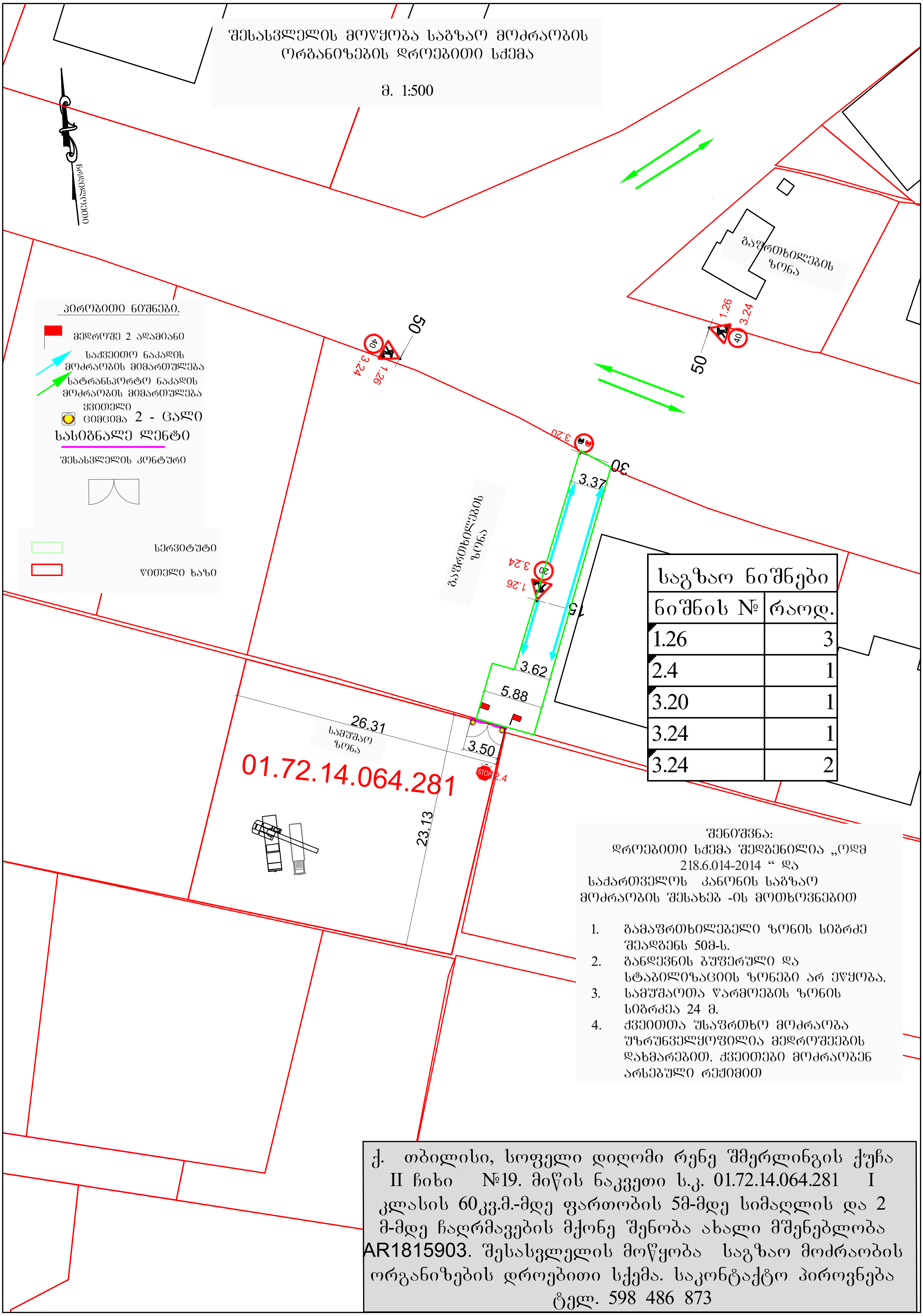

საგზაო ნიშნები	
ნიშნის №	რაოდ.
1.26	3
2.4	1
3.20	1
3.24	1
3.24	2

შენიშვნა:
დროებითი სქემა შედგენილია „ოდმ 218.6.014-2014 " და საქართველოს კანონის საგზაო მოძრაობის შესახებ -ის მოთხოვნებით

1. გამაფრთხილებელი ზონის სიგრძე შეადგენს 50მ-ს.
2. განდევნის ბუფერული და სტაბილიზაციის ზონები არ ეწყობა.
3. სამუშაოთა წარმოების ზონის სიგრძეა 24 მ.
4. ქვეითთა უსაფრთხო მოძრაობა უზრუნველყოფილია მედროშეების დახმარებით. ქვეითები მოძრაობენ არსებული რეჟიმით

ქ. თბილისი, სოფელი დიღომი რენე შმერლინგის ქუჩა II ჩიხი №19. მიწის ნაკვეთი ს.კ. 01.72.14.064.281 I კლასის 60კვ.მ.-მდე ფართობის 5მ-მდე სიმაღლის და 2 მ-მდე ჩაღრმავების მქონე შენობა ახალი მშენებლობა AR1815903. შესასვლელის მოწყობა საგზაო მოძრაობის ორგანიზების დროებითი სქემა. საკონტაქტო პიროვნება ტელ. 598 486 873

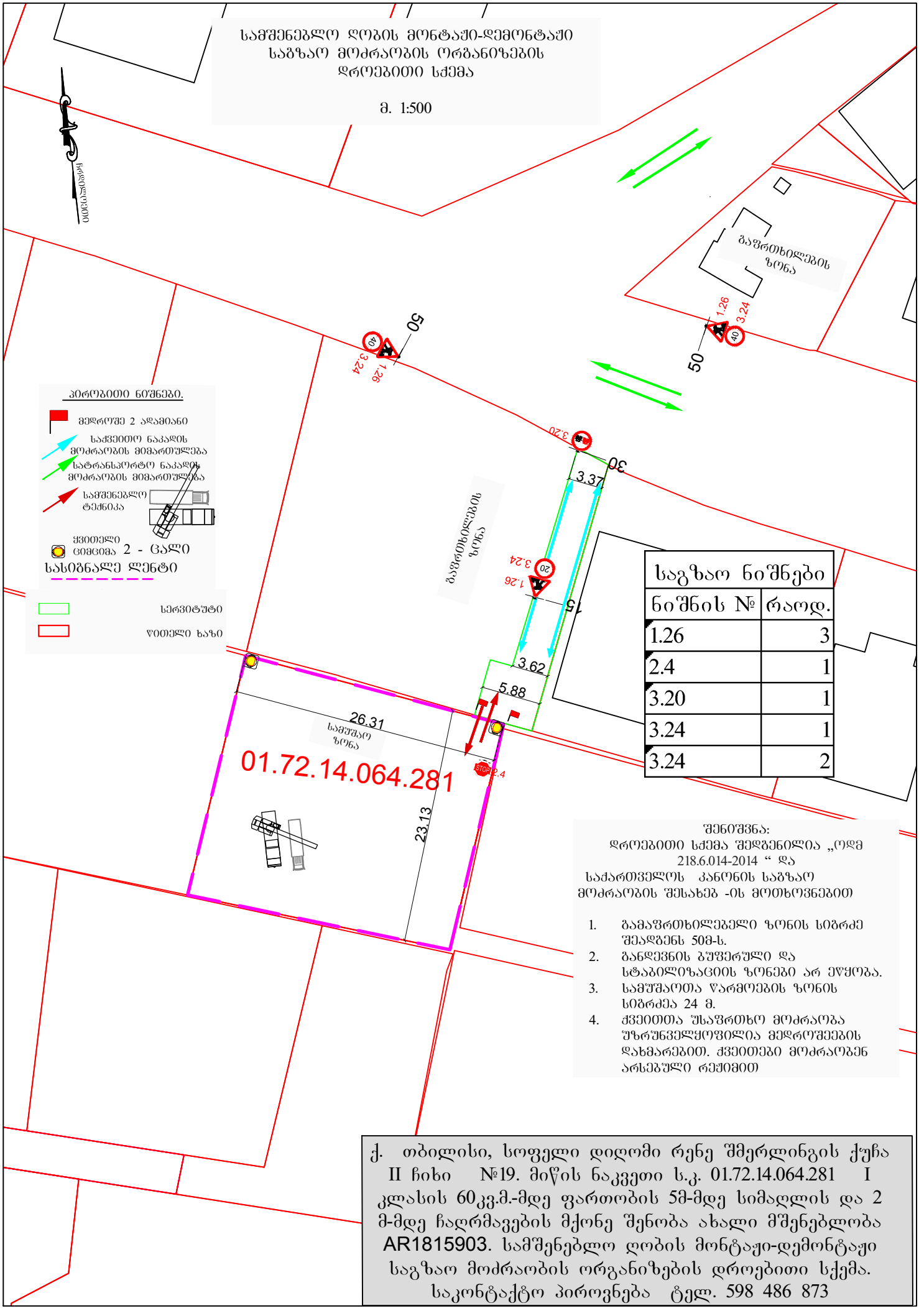
სამშენებლო ღობის მონტაჟი-დემონტაჟი
საგზაო მოძრაობის ორგანიზების
დროებითი სქემა
მ. 1:500
ჩრდილოეთი
გაფრთხილების ზონა
50
40
3.24
1.26
პირობითი ნიშნები.
მედროშე 2 ადამიანი
საქვეითო ნაკადის მოძრაობის მიმართულება
სატრანსპორტო ნაკადის მოძრაობის მიმართულება
სამშენებლო ტექნიკა
ქვითელი ციმციმა 2 - ცალი
სასიგნალე ლენტი
სერვიტუტი
წითელი ხაზი
3.20
30
3.37
20
75
3.62
5.88
26.31
საშუშაო ზონა
01.72.14.064.281
STOP
2.4
23.13
საგზაო ნიშნები
ნიშნის №
რაოდ.
1.26 3
2.4 1
3.20 1
3.24 1
3.24 2
შენიშვნა:
დროებითი სქემა შედგენილია „ოდმ 218.6.014-2014 “ და საქართველოს კანონის საგზაო მოძრაობის შესახებ -ის მოთხოვნებით
1. გამაფრთხილებელი ზონის სიგრძე შეადგენს 50მ-ს.
2. განლევნის ბუფერული და სტაბილიზაციის ზონები არ ეწყობა.
3. სამუშაოთა წარმოების ზონის სიგრძეა 24 მ.
4. ქვეითთა უსაფრთხო მოძრაობა უზრუნველყოფილია მედროშეების დახმარებით. ქვეითები მოძრაობენ არსებული რეჟიმით
ქ. თბილისი, სოფელი დიღომი რენე შმერლინგის ქუჩა II ჩიხი №19. მიწის ნაკვეთი ს.კ. 01.72.14.064.281 I კლასის 60კვ.მ.-მდე ფართობის 5მ-მდე სიმაღლის და 2 მ-მდე ჩაღრმავების მქონე შენობა ახალი მშენებლობა AR1815903. სამშენებლო ღობის მონტაჟი-დემონტაჟი საგზაო მოძრაობის ორგანიზების დროებითი სქემა.
საკონტაქტო პიროვნება ტელ. 598 486 873

მშენებლობის პერიოდში სამშენებლო ღობის და ტექნიკის საბზაო მოძრაობის ორგანიზების დროებითი სქემა

მ. 1:500

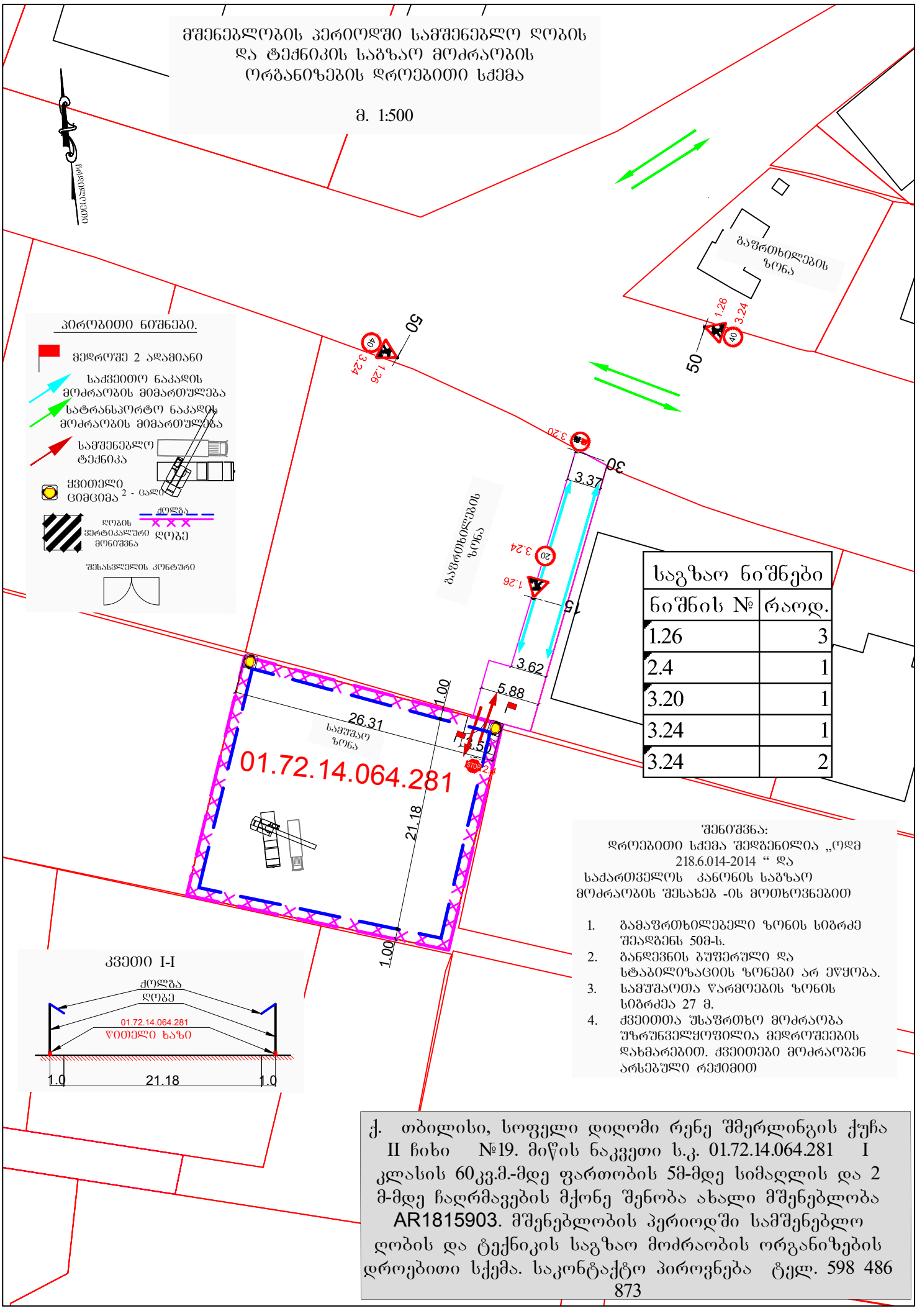

ქ. თბილისი, სოფელი დიღომი რენე შმერლინგის ქუჩა II ჩიხი №19. მიწის ნაკვეთი ს.კ. 01.72.14.064.281 I კლასის 60კვ.მ.-მდე ფართობის 5მ-მდე სიმაღლის და 2 მ-მდე ჩაღრმავების მქონე შენობა ახალი მშენებლობა AR1815903. მშენებლობის პერიოდში სამშენებლო ღობის და ტექნიკის საგზაო მოძრაობის ორგანიზების დროებითი სქემა. საკონტაქტო პიროვნება ტელ. 598 486 873

საქართველოს შინაგან საქმეთა სამინისტროს
საპატრულო პოლიციის დეპარტამენტი

MINISTRY OF INTERNAL AFFAIRS OF GEORGIA
PATROL POLICE DEPARTMENT

MIA 0 21 02880897

02/11/2021

შპს "სალი ელექტრონი"-ს წარმომადგენელს
ქ. თბილისი დიღმის მასივი,1 კვ. კორპ.12 ბ.1;
თქვენს 2021 წლის 2 ნოემბრის განცხადებაზე

ასლი: საპატრულო პოლიციის დეპარტამენტის
ქ. თბილისის მთავარი სამმართველოს

შსს საპატრულო პოლიციის დეპარტამენტში განხილულ იქნა თქვენი განცხადება, რომელიც ეხება ქ. თბილისი, სოფელი დიღომი, რენე შმერლინგის II ჩიხი, N 19 ს/კ 01.72.14.064.281-ის მიმდებარედ შესასვლელ–გამოსასვლელი გზის მოწყობის, სამშენებლო დამცავი ღობის განთავსების და არსებული საგზაო/სატრანსპორტო ინფრასტრუქტურის ნაკადების მიმართულების საგზაო მოძრაობის ორგანიზაციის წარმოდგენილი სქემების შეთანხმებას.

ვითვალისწინებთ რა, ქ. თბილისის მუნიციპალიტეტის სსიპ ტრანსპორტის და ურბანული განვითარების სააგენტოს თანხმობას (წერილის ნომერი 23/07/2021 16-01212042844), შსს საპატრულო პოლიციის დეპარტამენტი ითანხმებს (საგზაო მოძრაობის უსაფრთხოების კუთხით) წარმოდგენილ დროებითი და მუდმივი მოძრაობის ორგანიზაციის სქემებს და არ არის წინააღმდეგი განახორციელოთ სამუშაოები შემდეგი პირობების დაცვით:

- სამშენებლო დამცავი ღობე შეიღებოს შავ-თეთრი ან წითელ-თეთრი ზოლებით;
- ქვეითად მოსიარულეთა უსაფრთხოების მიზნით დამცავი ღობის ფარგლებში მოეწყოს ქუჩის სავალი ნაწილის მხრიდან ქვეითად მოსიარულეთა ბილიკი, ღობე გზის სავალი ნაწილის მხრიდან გადაიხუროს და ღამის საათებში განათდეს;
- სამშენებლო ობიექტზე მისასვლელი გზა (სამუშაოების განხორციელების პროცესში) აღიჭურვოს მოძრაობის რეგულირების ტექნიკური საშუალებებით შეთანხმებული სქემების შესაბამისად, ხოლო მიმდებარე ტერიტორიაზე არსებულ მოძრაოის ორგანიზების ტექნიკურ საშუალებებს გაუკეთდეს დროებით დემონტაჟი ან შეიფუთოს;
- საგზაო მოძრაობის რეგულირებისთვის და ფეხით მოსიარულეთა უსაფრთხო გადაადგილების მიზნით სამუშაოების მწარმოებლის მიერ გამოყოფილ იქნეს სპეც. ტანსაცმლით და ალმით აღჭურვილი საჭირო რაოდენობის თანამშრომელი;

0190, თბილისი, ნოე რამიშვილის ქ. №38
№38, Noe Ramishvili St. 0190, Tbilisi, Georgia
ტელ./Tel.: (+995 032) 2 41 42 42
ფაქსი/Fax: (+995 032) 2 41 85 02
E-mail: patrolinfo@mia.gov.ge

- დაცული იქნას გზის სავალი ნაწილის სისაუფთავე, არ დაუშვათ სამშენებლო მასალისა და ტექნიკის გზის სავალ ნაწილზე განთავსება;
- სამუშაოების დასრულებისთანავე ფეხით მოსიარულეთა ბილიკი მოყვანილ იქნას პირვანდელ მდგომარეობაში, დროებითი მოძრაობის რეგულირების ტექნიკურ საშუალებებს გაუკეთდეს დემონტაჟი და გზის მიერთების ადგილები აღიჭურვოს მოძრაობის რეგულირების ტექნიკური საშუალებებით შეთანხმებული საგზაო მოძრაობის ორგანიზაციის სქემების შესაბამისად;
- სამუშაოების დაწყების შესახებ წინასწარ ეცნობოს ქ. თბილისის მუნიციპალიტეტის მერიის სსიპ ქონების მართვის სააგენტოს და შსს საპატრულო პოლიციის დეპარტამენტის სამორიგეო ნაწილს (241–85–04; 241–85–05).

მეორე ადრესატს: გთხოვთ, უზრუნველყოთ კონტროლის დაწესება წერილში მითითებულ პირობების შესრულებაზე და მოძრაობის რეგულირების ტექნიკური საშუალებების განთავსების მდგომარეობაზე. შეუსრულებლობის შემთხვევაში გაატარეთ ზომები საქართველოს ადმინისტრაციულ სამართალდარღვევათა კოდექსის 134 მუხლით გათვალისწინებული მოთხოვნების შესაბამისად.

დანართი: 1 ფაილად.

საპატრულო პოლიციის დეპარტამენტი /
საორგანიზაციო სამმართველო / საგზაო მოძრაობის
ზედამხედველობის განყოფილება
განყოფილების უფროსი
ბარბაქაძე დავით

საგზაო მოძრაობის ორგანიზების სქემა

მ. 1:150

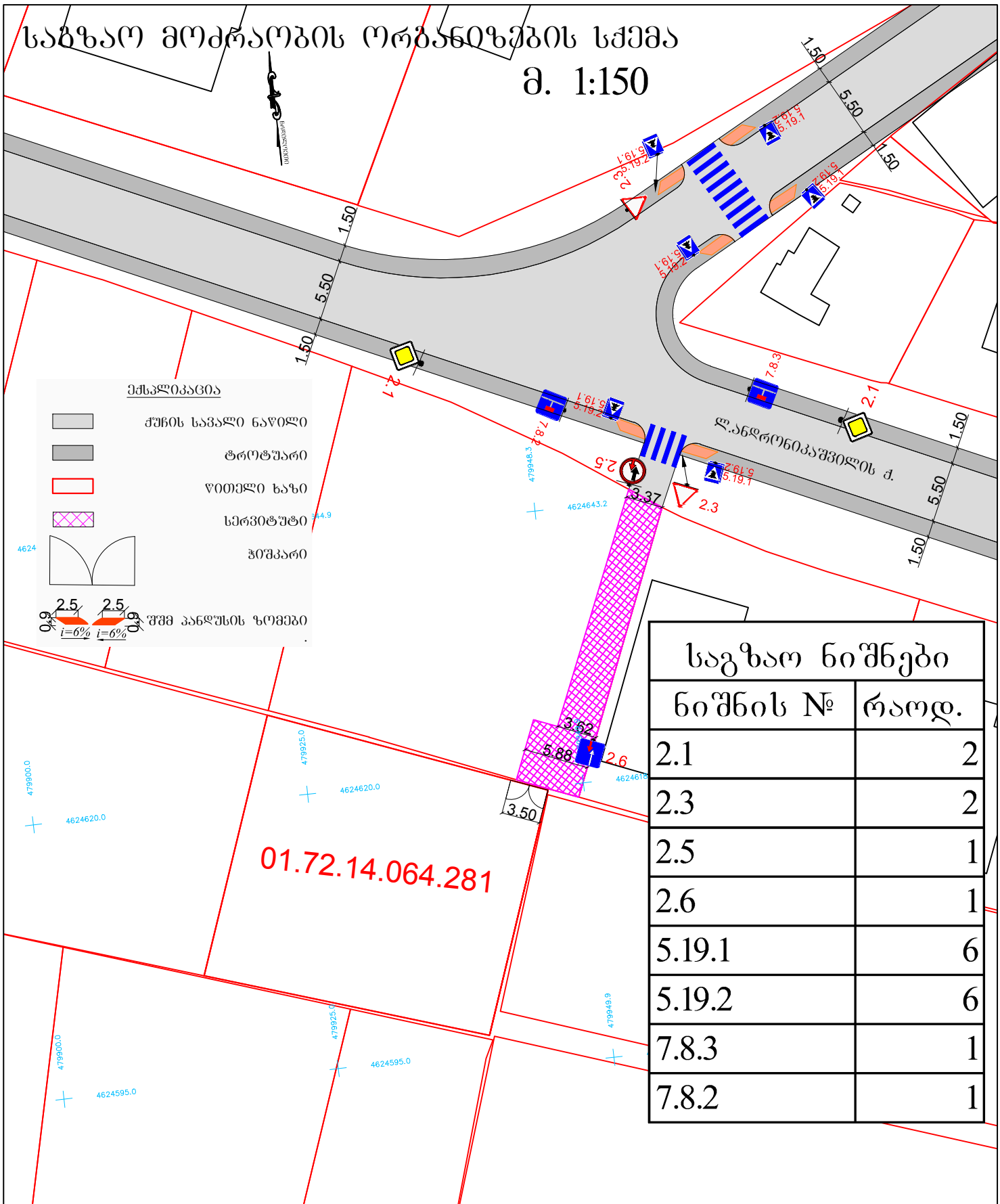

საგზაო ნიშნები	
ნიშნის №	რაოდ.
2.1	2
2.3	2
2.5	1
2.6	1
5.19.1	6
5.19.2	6
7.8.3	1
7.8.2	1

ქ. თბილისი, სოფელი დიღომი რენე შმერლინგის ქუჩა II ჩიხი №19. მიწის ნაკვეთი ს.კ. 01.72.14.064.281 I კლასის 60კვ.მ.-მდე ფართობის 5მ-მდე სიმაღლის და 2 მ-მდე ჩაღრმავების მქონე შენობა ახალი მშენებლობა AR1815903. საგზაო მოძრაობის ორგანიზების სქემა. საკონტაქტო პიროვნება ტელ. 598 486 873

შესასვლელის მოწყობა საგზაო მოძრაობის ორგანიზების დროებითი სქემა

მ. 1:500

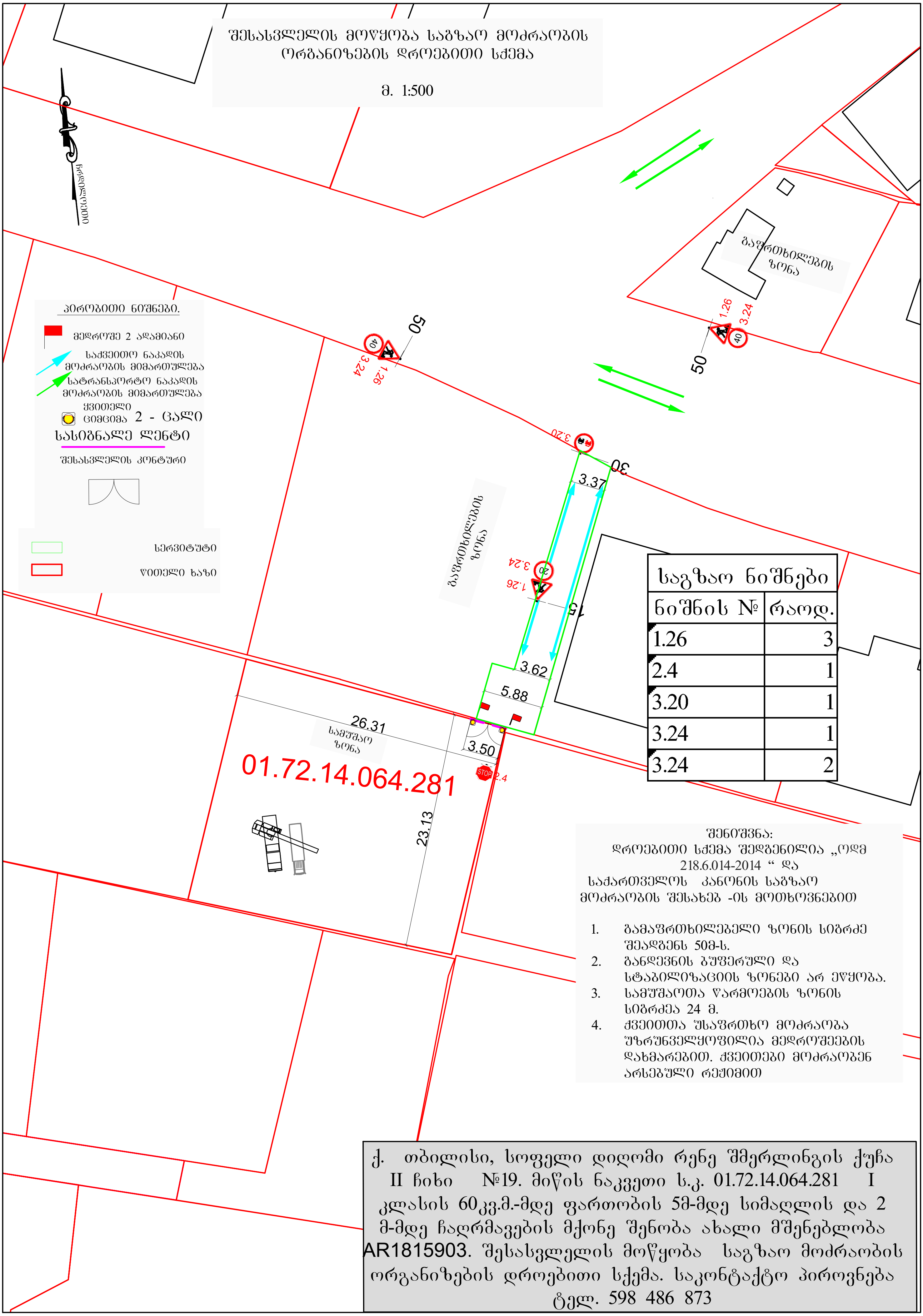

პირობითი ნიშნები.

- მედროშე 2 ადამიანი
- საქვეითო ნაკადის მოძრაობის მიმართულება
- სატრანსპორტო ნაკადის მოძრაობის მიმართულება
- ყვითელი ციმციმა 2 - ცალი
- სასიგნალე ლენტი
- შესასვლელის კონტური
- სერვიტუტი
- წითელი ხაზი

საგზაო ნიშნები	
ნიშნის №	რაოდ.
1.26	3
2.4	1
3.20	1
3.24	1
3.24	2

შენიშვნა:
დროებითი სქემა შედგენილია „ოდმ 218.6.014-2014 “ და საქართველოს კანონის საგზაო მოძრაობის შესახებ -ის მოთხოვნებით

1. გამაფრთხილებელი ზონის სიგრძე შეადგენს 50მ-ს.
2. განდევნის ბუფერული და სტაბილიზაციის ზონები არ ეწყობა.
3. სამუშაოთა წარმოების ზონის სიგრძეა 24 მ.
4. ქვეითთა უსაფრთხო მოძრაობა უზრუნველყოფილია მედროშეების დახმარებით. ქვეითები მოძრაობენ არსებული რეჟიმით

ქ. თბილისი, სოფელი დიღომი რენე შმერლინგის ქუჩა II ჩიხი №19. მიწის ნაკვეთი ს.კ. 01.72.14.064.281 I კლასის 60კვ.მ.-მდე ფართობის 5მ-მდე სიმაღლის და 2 მ-მდე ჩაღრმავების მქონე შენობა ახალი მშენებლობა AR1815903. შესასვლელის მოწყობა საგზაო მოძრაობის ორგანიზების დროებითი სქემა. საკონტაქტო პიროვნება ტელ. 598 486 873

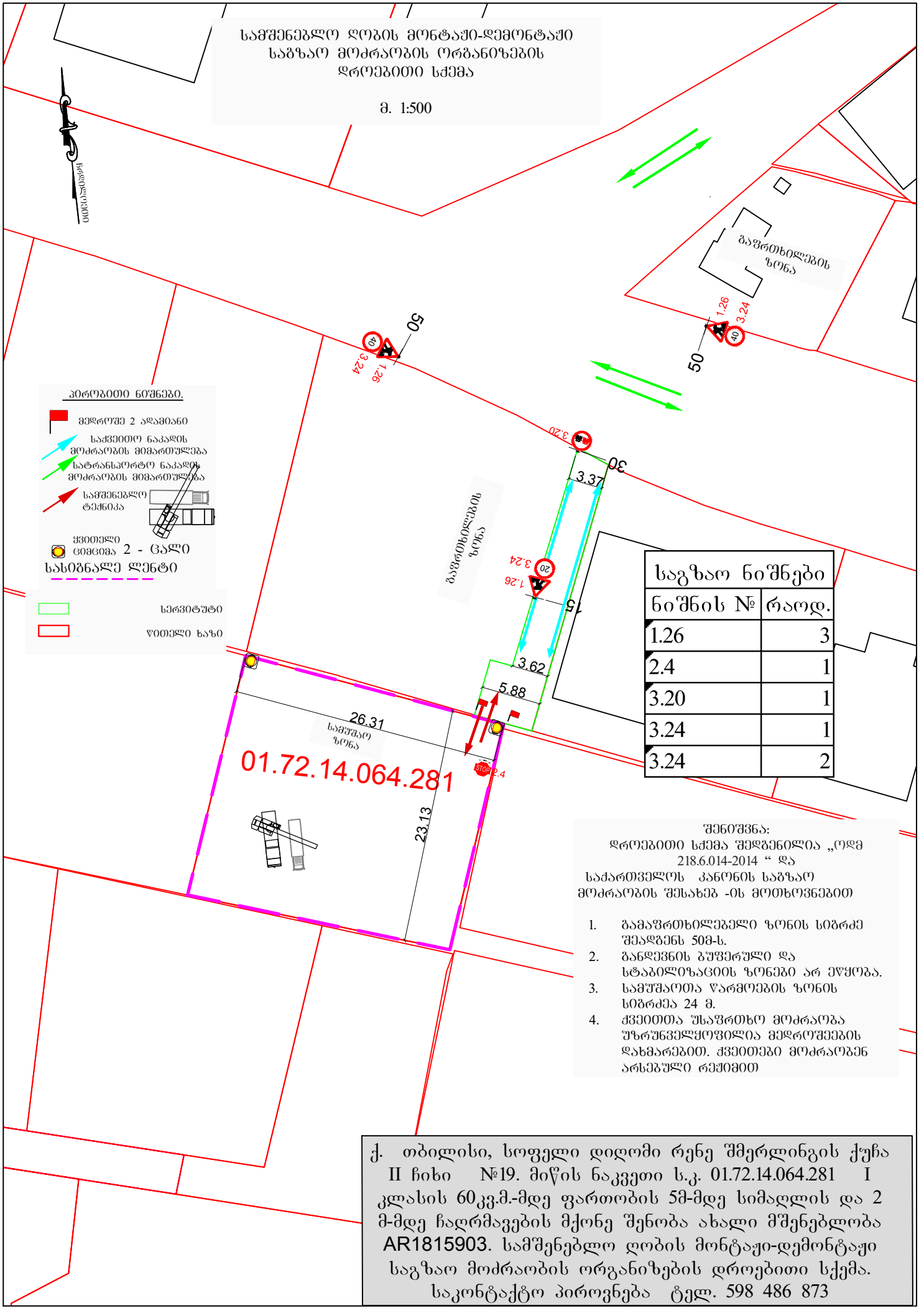
სამშენებლო ღობის მონტაჟი-დემონტაჟი
საგზაო მოძრაობის ორგანიზების
დროებითი სქემა
მ. 1:500
ჩრდილოეთი
გაფრთხილების ზონა
50
40
3.24
1.26
პირობითი ნიშნები.
მედროშე 2 ადამიანი
საქვეითო ნაკადის მოძრაობის მიმართულება
სატრანსპორტო ნაკადის მოძრაობის მიმართულება
სამშენებლო ტექნიკა
ქვითელი ციმციმა 2 - ცალი
სასიგნალე ლენტი
სერვიტუტი
წითელი ხაზი
3.20
30
3.37
20
75
3.62
5.88
26.31
საშუშაო ზონა
01.72.14.064.281
STOP
2.4
23.13
საგზაო ნიშნები
ნიშნის №
რაოდ.
1.26 3
2.4 1
3.20 1
3.24 1
3.24 2
შენიშვნა:
დროებითი სქემა შედგენილია „ოდმ 218.6.014-2014 “ და საქართველოს კანონის საგზაო მოძრაობის შესახებ -ის მოთხოვნებით
1. გამაფრთხილებელი ზონის სიგრძე შეადგენს 50მ-ს.
2. განლევნის ბუფერული და სტაბილიზაციის ზონები არ ეწყობა.
3. სამუშაოთა წარმოების ზონის სიგრძეა 24 მ.
4. ქვეითთა უსაფრთხო მოძრაობა უზრუნველყოფილია მედროშეების დახმარებით. ქვეითები მოძრაობენ არსებული რეჟიმით
ქ. თბილისი, სოფელი დიღომი რენე შმერლინგის ქუჩა II ჩიხი №19. მიწის ნაკვეთი ს.კ. 01.72.14.064.281 I კლასის 60კვ.მ.-მდე ფართობის 5მ-მდე სიმაღლის და 2 მ-მდე ჩაღრმავების მქონე შენობა ახალი მშენებლობა AR1815903. სამშენებლო ღობის მონტაჟი-დემონტაჟი საგზაო მოძრაობის ორგანიზების დროებითი სქემა.
საკონტაქტო პიროვნება ტელ. 598 486 873

მშენებლობის პერიოდში სამშენებლო ღობის და ტექნიკის საბზაო მოძრაობის ორგანიზების დროებითი სქემა

მ. 1:500

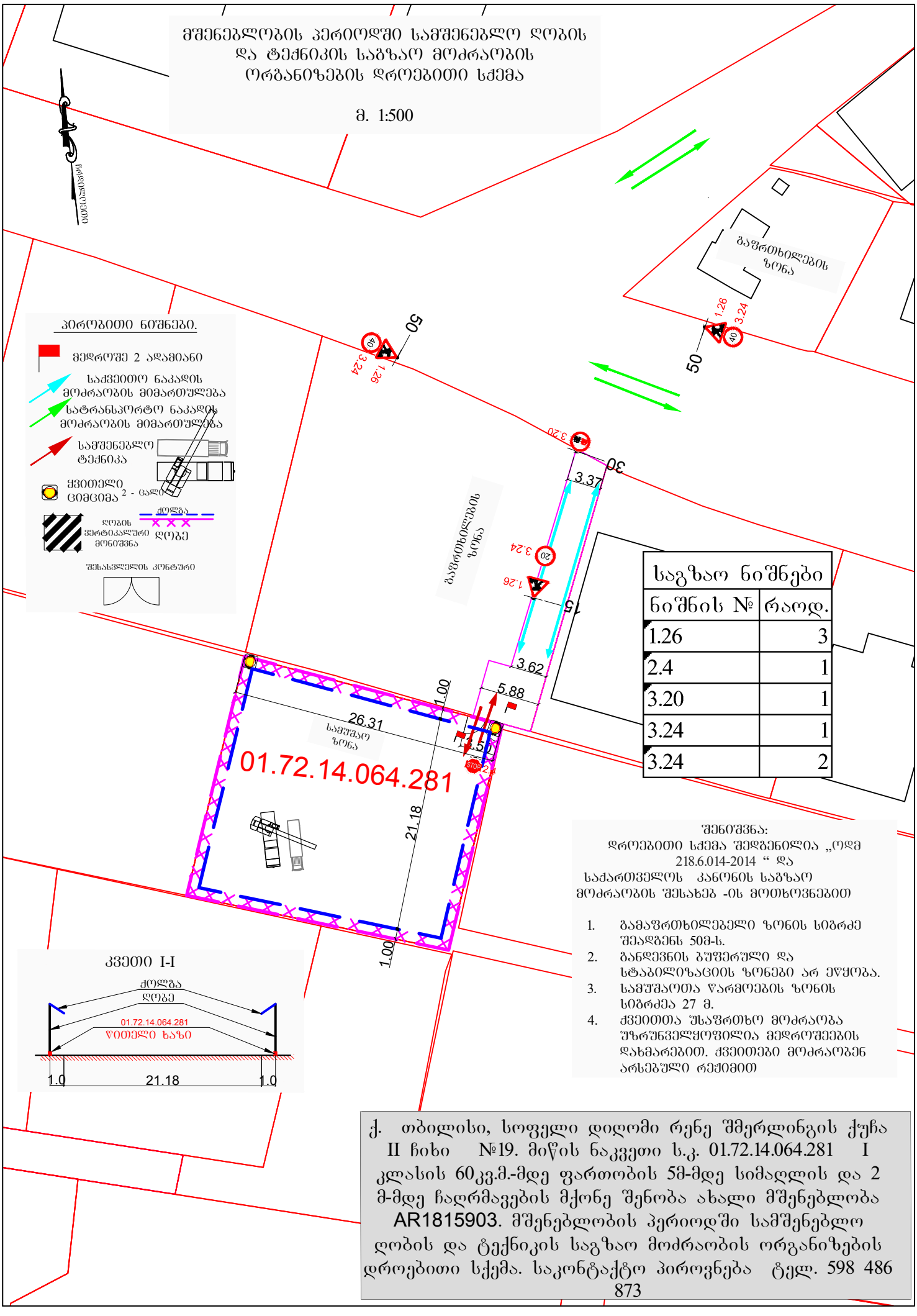

ქ. თბილისი, სოფელი დიღომი რენე შმერლინგის ქუჩა II ჩიხი №19. მიწის ნაკვეთი ს.კ. 01.72.14.064.281 I კლასის 60კვ.მ.-მდე ფართობის 5მ-მდე სიმაღლის და 2 მ-მდე ჩაღრმავების მქონე შენობა ახალი მშენებლობა AR1815903. მშენებლობის პერიოდში სამშენებლო ღობის და ტექნიკის საგზაო მოძრაობის ორგანიზების დროებითი სქემა. საკონტაქტო პიროვნება ტელ. 598 486 873