ტოპოგრაფიული რუკა

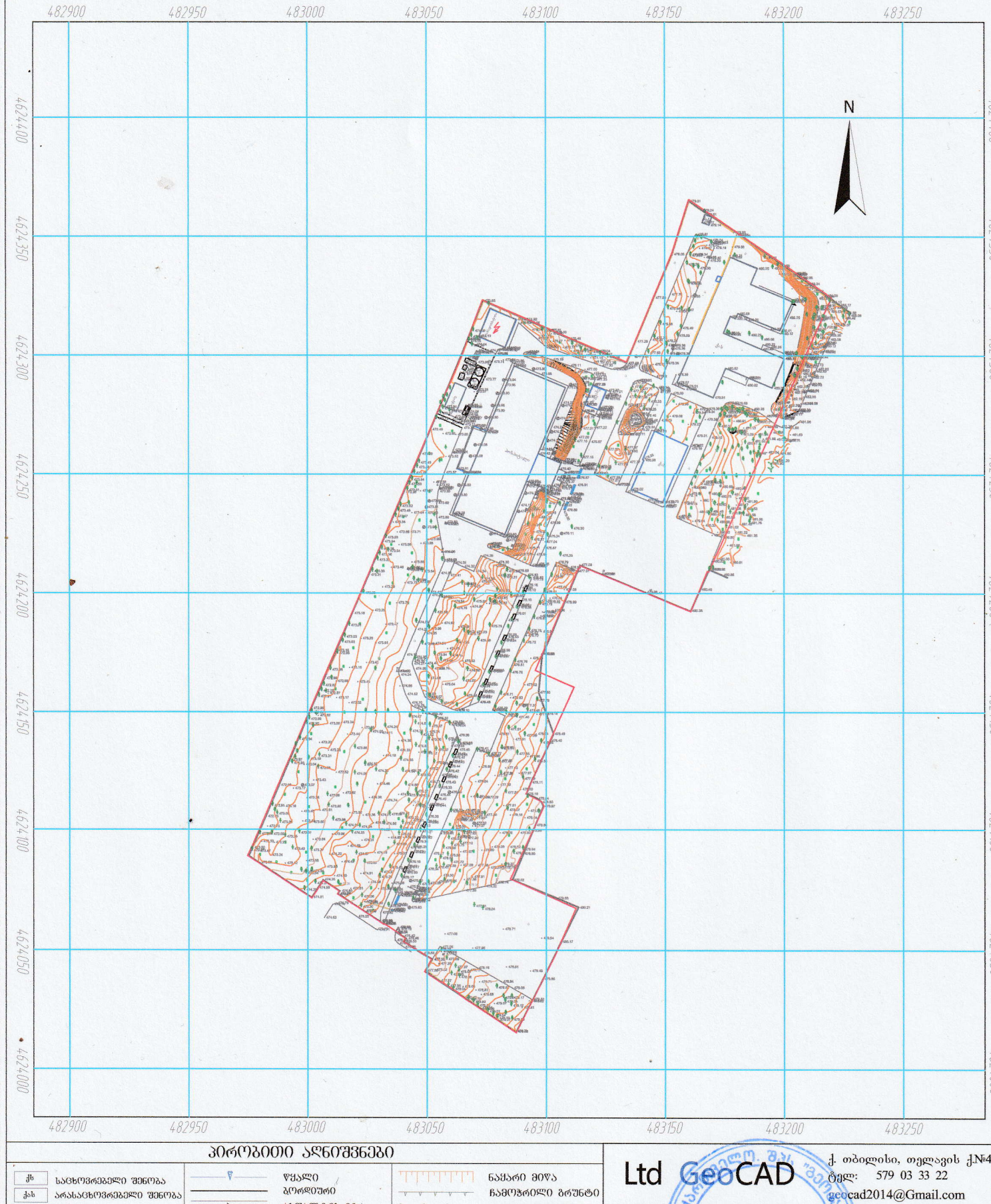

პირობითი აღნიშვნები

სც	საცხოვრებელი შენობა
ას	არასაცხოვრებელი შენობა
ფ	ფარდული
სათბური	სათბური
ნანგრევი	დანგრეული შენობა
რეზ.	რეზერვუარი
ტრ.	ელ. ქვესადგური
	მიწის ნაკვეთის საზღვარი
	მეზობლის მ/ნ საზღვარი
	გაზი
	წყალი
	ბეტონის მილი
	ასფალტის გზა
გრ.	ბრუნტის გზა
	რკინიგზა
	მთავარი იზოჰიფსი
221	იზოჰიფსი სიმაღლით ქვის ღობე
	ლითონის ღობე
	ბეტონის ღობე
	მავთულბადის ღობე
	ნაძარი მიწა
	ჩამოჭრილი ბრუნტი
	ქარსაცავი ხილი
	ცოცხალი ღობე
	ხეები, პალმა, ბუჩქი
	ბოძები
	განათების ელ. ბოძი
	ორკანი, სათვალთვალო ჭა
	ანძა, ანტენა

Ltd GeoCAD
ქ. თბილისი, თელავის ქ.№42
ტელ: 579 03 33 22
geocad2014@Gmail.com

დირექტორი	დ. ზედგინიძე
შემსრულა	გ. ცქვიტიშვილი
დახაზა	დ. ზედგინიძე
მისამართი	ქ. თბილისი, ჭ. ბუდამაყარი №4

მ 1:1500	GEO-CORS WGS 84 UTM T38	05.06.2019

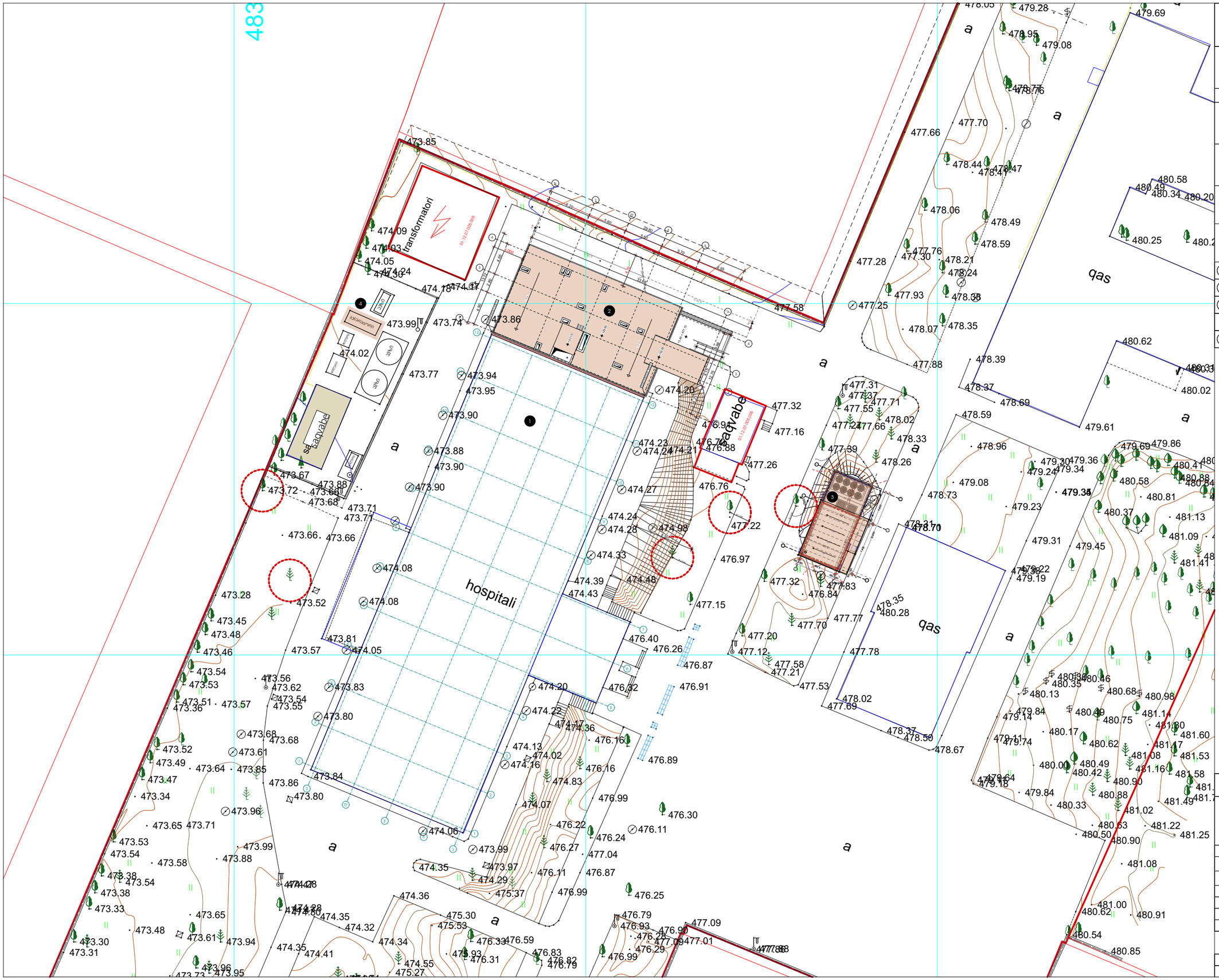

მრავალჯროფილური
საავადმყოფოს პროექტი

ქ. თბილისი, გუდამაყრის ქუჩა № 4 ;
საკადასტრო კოდი : 01.12.07.005.022

შეთანხმებული პროექტის ცვლილება

ორიენტაცია

N

საკადასტრო საზღვარი

გენგეგმა

ექსპლიკაცია

1	არსებული საავადმყოფოს შენობა
2	საპროექტო საავადმყოფოს შენობა
3	საპროექტო სახანძრო რეზერვუარის და საქვაბის შენობა
4	არსებული დიზელ გენერატორი

CITY PROJECT

შ.პ.ს. "ქალაქპროექტი"

თანამდებობა	გვარი, სახელი	ხელმოწერა
დირექტორი	მ. მახათაძე	
მთ. არქიტექტორი	ი. ჯვარაცხელია	
არქიტექტორი	გ. ლიპარტელიანი	
ტექნოლოგი	მ. ჯარაქაშვილი	

				ფურც. №
სტადია	ფორმატი	სულ ფურც.	მასშტაბი	თარიღი
პროექტი	A3		1:500	11.11.21

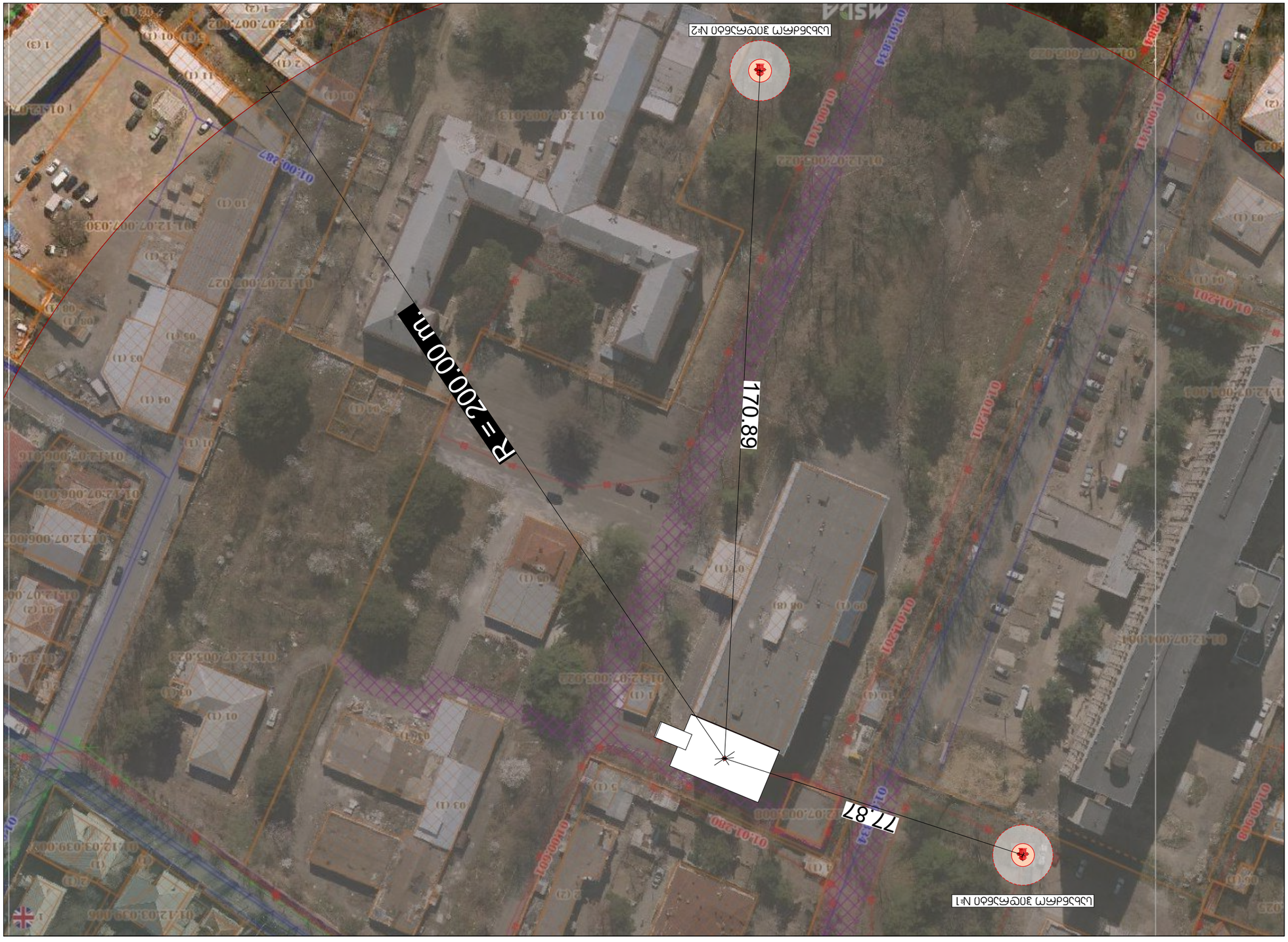

ცენტრალური ელექტროსადგური №1



ცენტრალური ელექტროსადგური №2



	შპს "ენერჯი სისტემს ჯორჯია"
	CITY PROJECT
ობიექტის დასახელება	ცენტრალური ელექტროსადგურის ტერიტორიის ფოტოგადაღება
ობიექტის მისამართი	ქ. ბათუმი, ალეკო ცინცაძის ქუჩა №4
ობიექტის მფლობელი	ი/მ "ბათუმის ელექტროსადგური"
ობიექტის ხელმძღვანელი	ნ. ჯავახიშვილი
ობიექტის მთავარი ინჟინერი	ა. ლომსაძე
ნახაზის დასახელება	
ნახაზის №:	
ობიექტის კოორდინატები	ცენტრალური ელექტროსადგური №1 : 01.12.07.005.022 ცენტრალური ელექტროსადგური №2 : 01.12.07.006.016
ობიექტის ადგილმდებარეობა	ქ. ბათუმი, ალეკო ცინცაძის ქუჩა №4
ობიექტის ფართობი	1.5 ჰა
ობიექტის ტიპი	ელექტროსადგური
ობიექტის სტატუსი	მოქმედი