საპროექტო

ფასადი ა-ბ ღერძზე
1:100მ

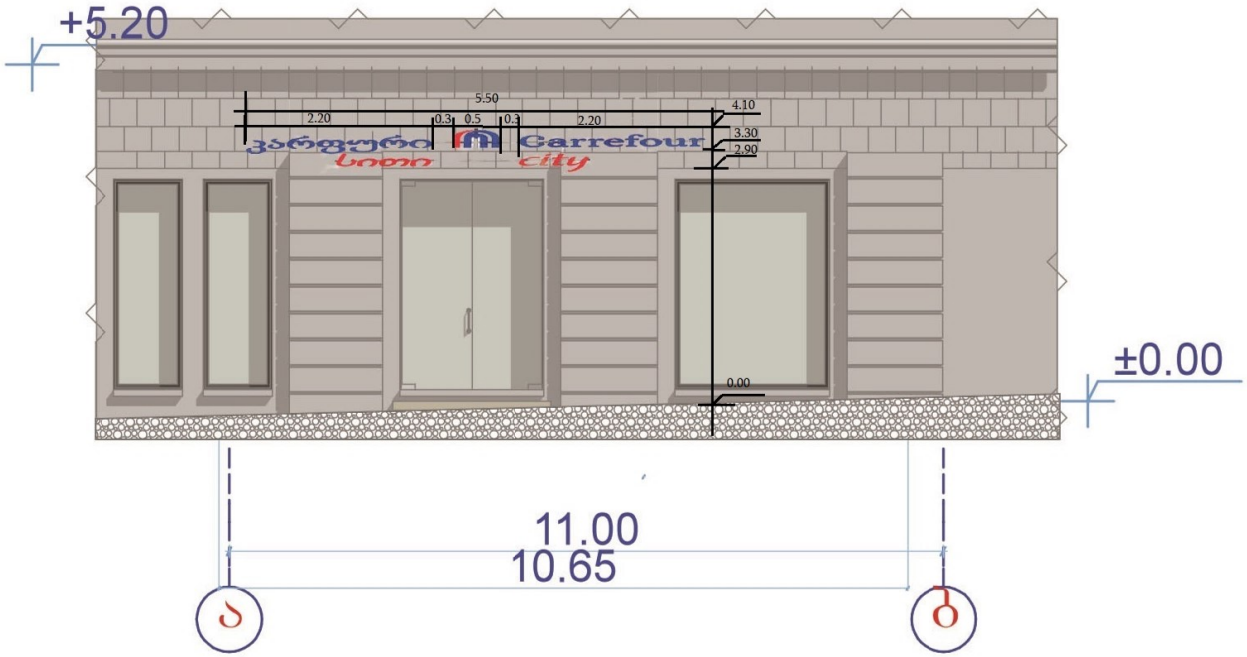

დამკვეთი	გ.ჭაჭიაშვილი					
პროექტის ავტორი	დ.ვერულავა					
მისამართი	ა.პუშკინის ქ.№5-7					
				სტადია	ფურცელი	რაოდ.
				მ. პ.	ა –4	
შეასრულა	დ.ვერულავა		ფასადი	თარიღი	დაკვეთა	მასშტაბი
				16.11.2021		1 : 100

არსებული ფასადი ა-ბ ღერძზე
1:100მ

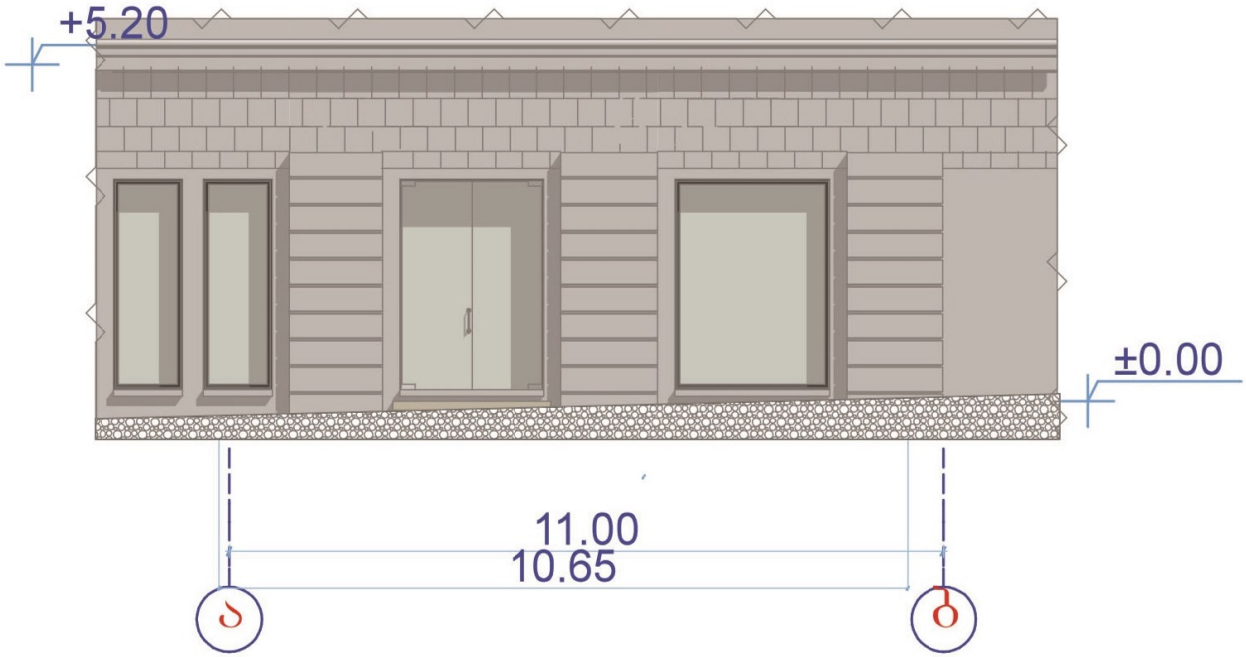

დამკვეთი	გ.ჭაჭიაშვილი					
პროექტის ავტორი	დ.ვერულავა					
მისამართი	ა.პუშკინის ქ.№5-7			სტადია	ფურცელი	რაოდ.
				მ. პ.	ა –4	
შეასრულა	დ.ვერულავა		ფასადი	თარიღი	დაკეთა	მასშტაბი
				16.11.2021		1 : 100

განმარტებითი ბარათი

საპროექტო ობიექტი მდებარეობს ქ.თბილისში, ალ.პუშკინის ქ. №7-ში, I სართულზე, საკადასტრო კოდით: 01.18.03.018.053.509.

წარმოდგენილი პროექტით გათვალისწინებულია სარეკლამო აბრის მონტაჟი ფასადზე თავისი ლედ განათებით და რკინის კონსტრუქციაზე აწყობილი ასოები, რომელიც განათედა ინდივიდუალურად

არსებული და საპროექტო გეგმა
1:100მ

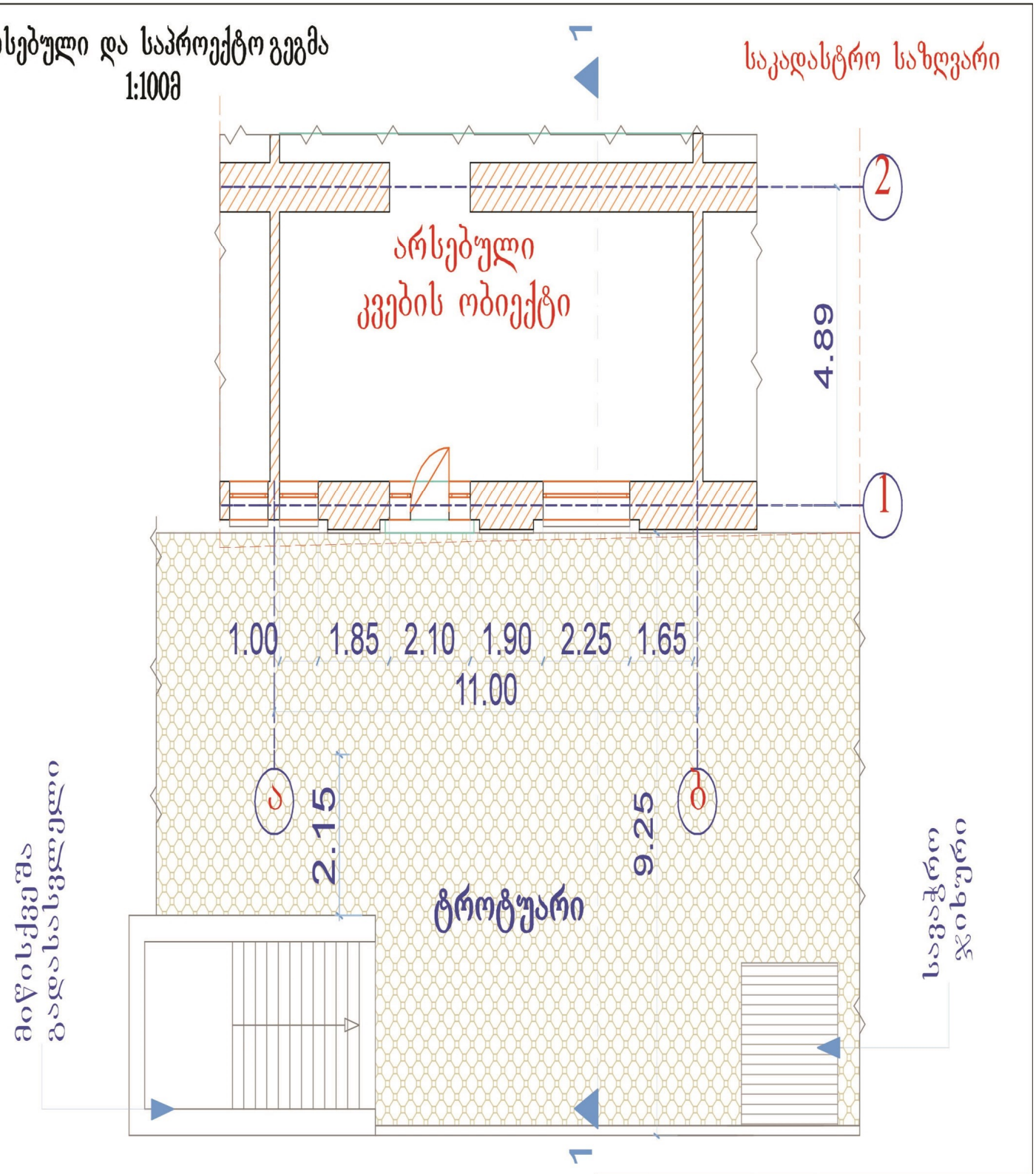

პუშკინის ქ.

დამკვეთი	გ.ჭაჭიაშვილი					
პროექტის ავტორი	დ.ვერულავა					
მისამართი	ა.პუშკინის ქ№5-7					
				სტადია	ფურცელი	რაოდ.
				მ. პ.	ა -4	
შეასრულა	დ.ვერულავა		გეგმა	თარიღი	დაკვეთა	მასშტაბი
				16.11.2021		1 : 100

საკადასტრო გეგმა

საჯარო რეესტრის ეროვნული სააგენტო

საკადასტრო კოდი: 01.18.03.018.053
განცხადების ნომერი: 882015599835
მომზადების თარიღი: 26/11/2015

ნაკვეთის დანიშნულება: არასასოფლო სამეურნეო
ფართობი: 1409 კვ.მ (WGS 84 / UTM zone 38N)

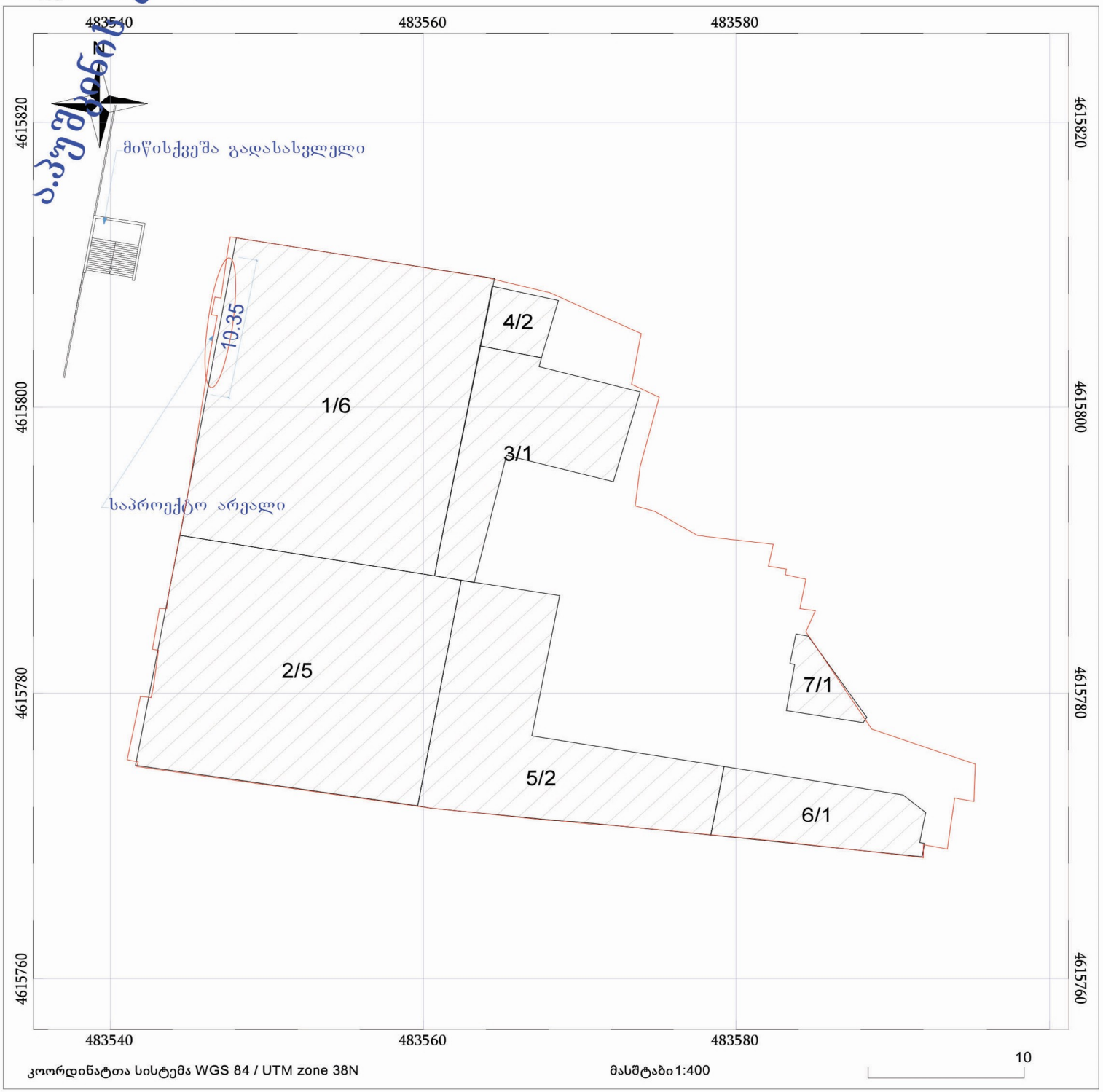

ნაკვეთის საკადასტრო საზღვარი

ხაზობრივი ნაგებობა

ტყის ფონდი

05/25 შენობა /ნაგებობა

05/25 მშენებარე ნაგებობა

ვალდებულება

არსებული 1:1 ჭრილი 1-2 ღერძზე
1:100მ

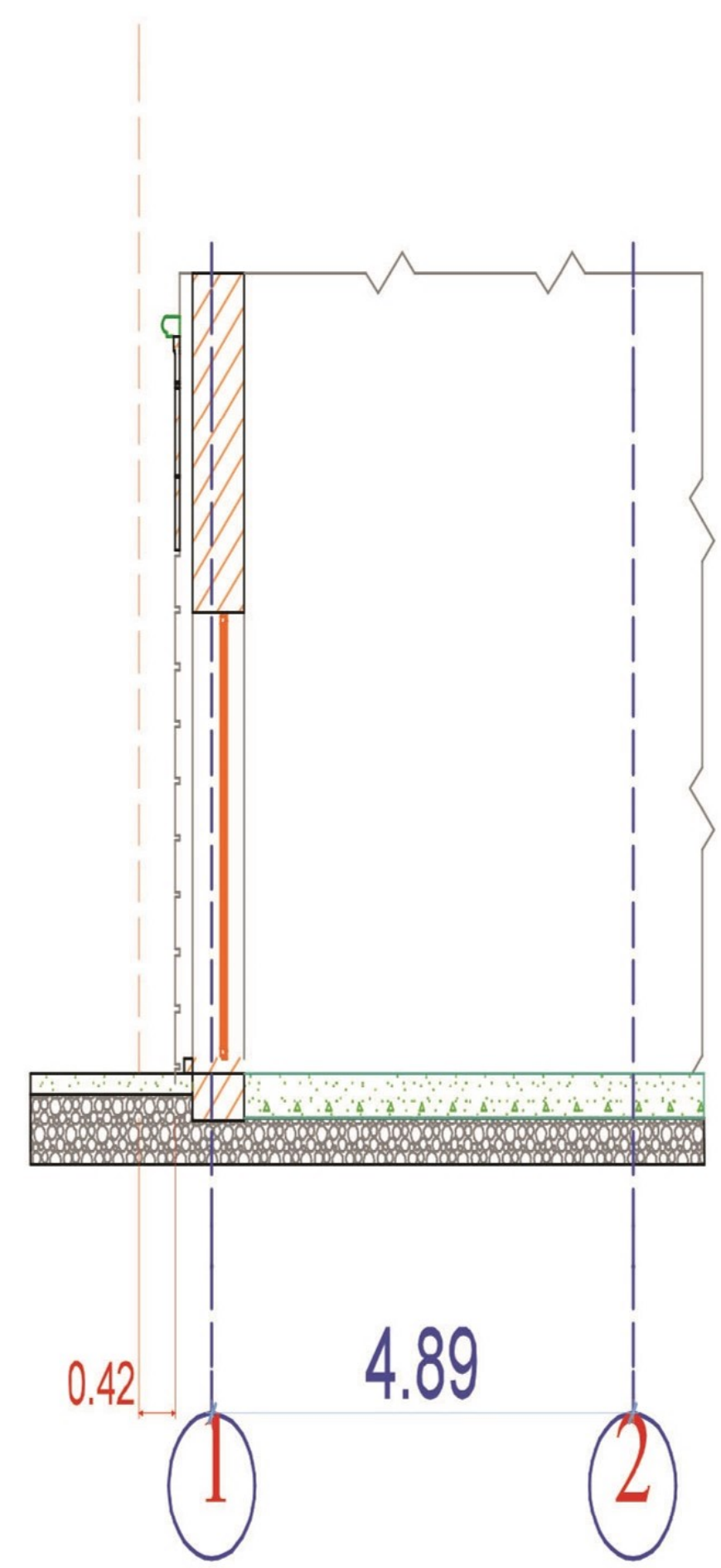

საპროექტო 1:1 ჭრილი 1-2 ღერძზე
1:100მ

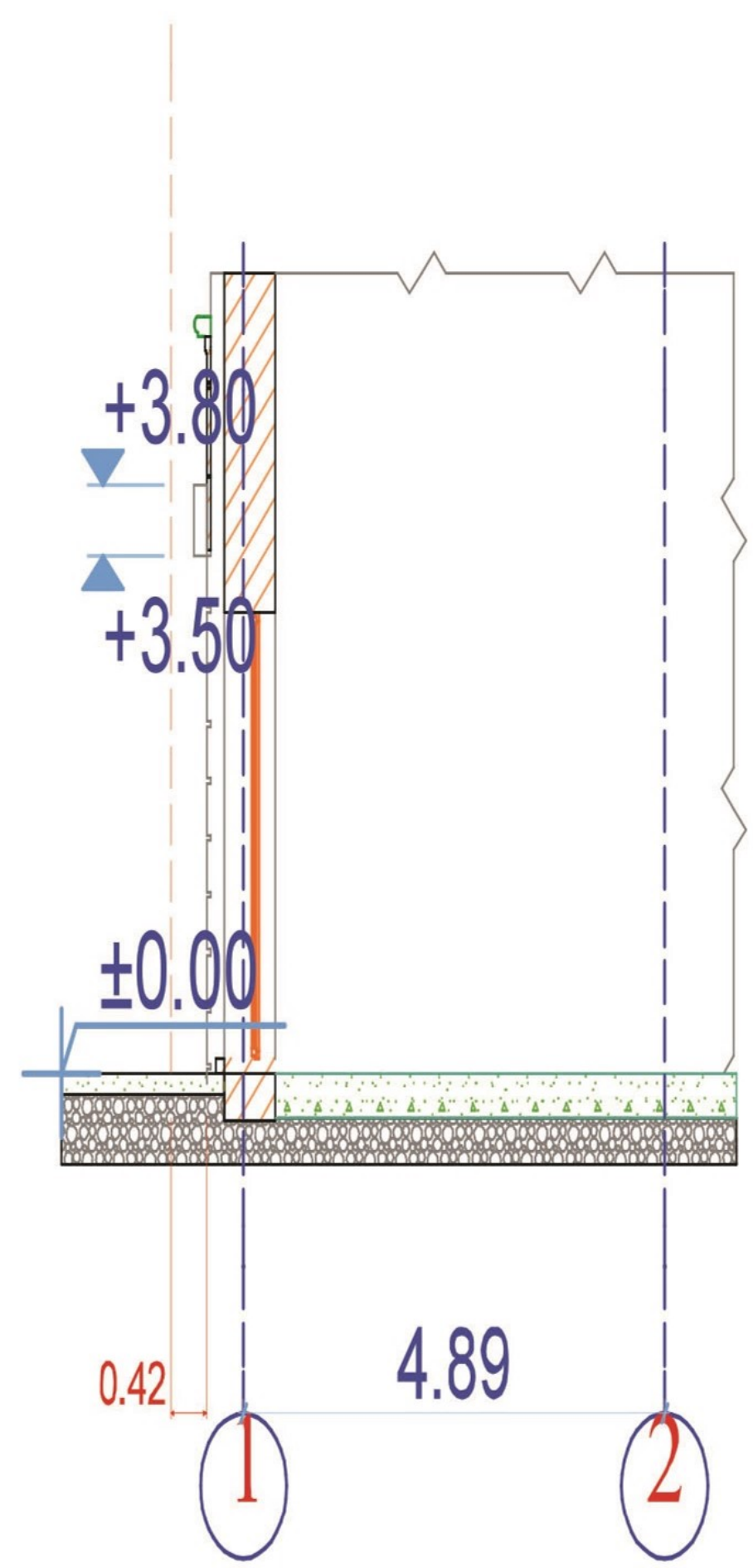

დამკვეთი	გ.ჭაჭიაშვილი					
პროექტის ავტორი	დ.ვერულავა					
მისამართი	ა.პუშკინის ქ.№5-7					
				სტადია	ფურცელი	რაოდ.
				ა.პ.	ა -4	
შეასრულა	დ.ვერულავა		ჭრილი	თარიღი	დაკვეთა	მასშტაბი
				16.11.2021		1 : 100