მრავალბინიანი საცხოვრებელი სახლის არქიტექტურული პროექტი
ქ.თბილისი, ქინძმარაულის ქუჩა №5 (ნაკვეთი 03/073)
საკ.კოდი: 01.19.34.003.224

არქიტექტურული ნაწილი

პროექტი დამუშავებულია საქართველოს მთავრობის დადგენილება №41, ტექნიკური რეგლამენტი "შენობა-ნაგებობის უსაფრთხოების წესები"



დირექტორი: გიორგი ბენდელიანი

არქიტექტორი: გიორგი ბენდელიანი

არქიტექტორი: ირაკლი გოგოხია

არქიტექტორი: დავით კომახიძე

დამკვეთი: შ.პ.ს. "ანკო სამგორი"
ს/კ 405448715

თბილისი 2021 წელი

შემსრულებელი:
შ.პ.ს. "ბიჯი"

ტელ:
595 55-35-74; 599 75-28-88

BIJI ARCHITECTURE

BIJI ARCHITECTURE

ЗАМЯНЯЕМЫЕ ЛИСТЫ ОБЩЕГО ПРИМЕНЕНИЯ		
№	ОБОЗНАЧЕНИЕ ДОКУМЕНТА	ПРИМЕЧАНИЕ
А-000		
1	А_001	ТИТУЛЬНЫЙ ЛИСТ
2	А_002	ЗАМЕЧАНИЯ ЭКСПЛИКАЦИЯ
3	А_003	ПЛАНЫ ЭТАЖЕЙ С ЭКСПЛИКАЦИЕЙ ПОМЕЩЕНИЙ
4	А_004	ВЕДОМОСТЬ ЭЛЕМЕНТОВ ПОЖАРНОЙ СИГНАЛИЗАЦИИ, СВЯЗИ И ОПОВЕЩЕНИЯ О ПОЖАРЕ
5	А_005	ВЕДОМОСТЬ ЭЛЕМЕНТОВ ПОЖАРНОЙ СИГНАЛИЗАЦИИ, СВЯЗИ И ОПОВЕЩЕНИЯ О ПОЖАРЕ
6	А_006	ВЕДОМОСТЬ ЭЛЕМЕНТОВ ПОЖАРНОЙ СИГНАЛИЗАЦИИ, СВЯЗИ И ОПОВЕЩЕНИЯ О ПОЖАРЕ
7	А_007	ВЕДОМОСТЬ ЭЛЕМЕНТОВ ПОЖАРНОЙ СИГНАЛИЗАЦИИ, СВЯЗИ И ОПОВЕЩЕНИЯ О ПОЖАРЕ
8	А_008	ЦИФРОВАЯ ЗОНА	1:1000
9	А_009	ГЕНПЛАН	1:1000
10	А_010	ФРАГМЕНТ ПЛАНА ЗОНЫ	1:500
11	А_011	ЭЛЕМЕНТЫ ЗОНЫ	1:500
12	А_012	ЭЛЕМЕНТЫ ЗОНЫ	1:250
А-100	ЗАЛЫ ОБСЛУЖИВАНИЯ ЗОНЫ		
13	А_101	ПЛАН ЗОНЫ −3.00 ОТМЕТКИ	1:100
14	А_102	ПЛАН ЗОНЫ ±0.00 ОТМЕТКИ	1:100
15	А_103	ПЛАН ЗОНЫ +3.40 ОТМЕТКИ	1:100
16	А_104	ПЛАН ЗОНЫ +6.45 ОТМЕТКИ	1:100
17	А_105	ПЛАН ЗОНЫ +9.50 ОТМЕТКИ	1:100
18	А_106	ПЛАН ЗОНЫ +12.55 ОТМЕТКИ	1:100
19	А_107	ПЛАН ЗОНЫ +15.60 ОТМЕТКИ	1:100
20	А_108	ПЛАН ЗОНЫ +18.65 ОТМЕТКИ	1:100
21	А_109	ПЛАН ЗОНЫ +21.70 ОТМЕТКИ	1:100
22	А_110	ПЛАН ЗОНЫ +24.75 ОТМЕТКИ	1:100
23	А_111	ПЛАН ЗОНЫ +27.90 ОТМЕТКИ	1:100
24	А_112	ПЛАН ЗОНЫ +30.85 ОТМЕТКИ	1:100
25	А_113	ПЛАН ЗОНЫ +33.90 ОТМЕТКИ	1:100
26	А_114	ПЛАН ЗОНЫ +36.95 ОТМЕТКИ	1:100
27	А_115	ПЛАН ЗОНЫ +40.00 ОТМЕТКИ	1:100
27	А_116	ПЛАТФОРМА ЗОНЫ	1:100
А-200	ФАСАДЫ		
28	А_201	ФАСАД 1–1	1:100
29	А_202	ФАСАД 2–2	1:100
30	А_203	ФАСАД 3–3	1:100
31	А_204	ФАСАД 4–4	1:100

ВЕДОМОСТЬ ЭЛЕМЕНТОВ ЗДАНИЯ		
ОБОЗНАЧЕНИЕ	НАИМЕНОВАНИЕ	ПРИМЕЧАНИЕ
А-300	ПЛАНЫ	
32	А_301	ПЛАНЫ 1–10 ОТ ОТМЕТКИ ЗОНЫ
33	А_302	ПЛАНЫ Д–Е ОТ ОТМЕТКИ ЗОНЫ
34	А_303	ПЛАНЫ 10–1 ОТ ОТМЕТКИ ЗОНЫ
35	А_304	ПЛАНЫ Е–Д ОТ ОТМЕТКИ ЗОНЫ
А-400	ЭЛЕВАЦИИ И РАЗРЕЗЫ ЗОНЫ	
36	А_401	ЭЛЕМЕНТЫ ЦИФРОВОЙ ЗОНЫ
37	А_402	ФУНДАМЕНТЫ ПО ОСЯМ ЦИФРОВОЙ ЗОНЫ
38	А_403	ФУНДАМЕНТЫ ПО ОСЯМ ЦИФРОВОЙ ЗОНЫ
39	А_404	ЭЛЕМЕНТЫ ПО ОСЯМ ЗАПАДНОЙ ЗОНЫ
40	А_405	ЭЛЕМЕНТЫ ПО ОСЯМ ЗАПАДНОЙ ЗОНЫ
41	А_406	ЭЛЕВАЦИЯ
42	А_407	ЭЛЕВАЦИЯ
43	А_408	ЭЛЕВАЦИЯ
А-700	ФУНДАМЕНТЫ ЗДАНИЯ	
44	А_701	ПЛАН ФУНДАМЕНТА ПО ОСЯМ. ЗОНА ЦИФРОВАЯ. −3.00 ОТМЕТКА
45	А_702	ПЛАН ФУНДАМЕНТА ПО ОСЯМ. ЗОНА ЦИФРОВАЯ. ±0.00 ОТМЕТКА
46	А_703	ПЛАН ФУНДАМЕНТА ПО ОСЯМ. ЗОНА ЦИФРОВАЯ. +3.40 ОТМЕТКА
47	А_704	ПЛАН ФУНДАМЕНТА ПО ОСЯМ. ЗОНА ЦИФРОВАЯ. +6.45
48	А_705	ПЛАН ФУНДАМЕНТА ПО ОСЯМ. ЗОНА ЦИФРОВАЯ. +9.50 ОТМЕТКА
49	А_706	ПЛАН ФУНДАМЕНТА ПО ОСЯМ. ЗОНА ЦИФРОВАЯ. +12.55 ОТМЕТКА
50	А_707	ПЛАН ФУНДАМЕНТА ПО ОСЯМ. ЗОНА ЦИФРОВАЯ. +15.60 ОТМЕТКА
51	А_708	ПЛАН ФУНДАМЕНТА ПО ОСЯМ. ЗОНА ЦИФРОВАЯ. +18.65 ОТМЕТКА
52	А_709	ПЛАН ФУНДАМЕНТА ПО ОСЯМ. ЗОНА ЦИФРОВАЯ. +21.70 ОТМЕТКА
53	А_710	ПЛАН ФУНДАМЕНТА ПО ОСЯМ. ЗОНА ЦИФРОВАЯ. +24.75 ОТМЕТКА
54	А_711	ПЛАН ФУНДАМЕНТА ПО ОСЯМ. ЗОНА ЦИФРОВАЯ. +27.90 ОТМЕТКА
55	А_712	ПЛАН ФУНДАМЕНТА ПО ОСЯМ. ЗОНА ЦИФРОВАЯ. +30.85 ОТМЕТКА
56	А_713	ПЛАН ФУНДАМЕНТА ПО ОСЯМ. ЗОНА ЦИФРОВАЯ. +33.90 ОТМЕТКА
57	А_714	ПЛАН ФУНДАМЕНТА ПО ОСЯМ. ЗОНА ЦИФРОВАЯ. +36.95 ОТМЕТКА
58	А_715	ПЛАТФОРМА ЗОНЫ +40.00 ОТМЕТКА
59	А_716	ПЛАТФОРМА ЗОНЫ

ВЕДОМОСТЬ ЭЛЕМЕНТОВ ЗДАНИЯ		
ОБОЗНАЧЕНИЕ	НАИМЕНОВАНИЕ	ПРИМЕЧАНИЕ
А-800	ЭЛЕКТРОСНАБЖЕНИЕ	
60	А_801	ЭЛЕКТРОПИТАНИЕ ЦИФРОВОЙ ЗОНЫ
61	А_802	ЭЛЕКТРОПИТАНИЕ ЦИФРОВЫХ ЗОН
62	А_803	ЭЛЕМЕНТЫ ЭЛЕКТРОСНАБЖЕНИЯ ЗОНЫ 1
63	А_804	ЭЛЕМЕНТЫ ЭЛЕКТРОСНАБЖЕНИЯ ЗОНЫ 2
64	А_805	ЭЛЕМЕНТЫ ЭЛЕКТРОСНАБЖЕНИЯ ЗОНЫ 3
65	А_806	ЭЛЕМЕНТЫ ЭЛЕКТРОСНАБЖЕНИЯ ЗОНЫ 4
66	А_807	ЭЛЕМЕНТЫ ЭЛЕКТРОСНАБЖЕНИЯ ЗОНЫ 5
67	А_808	ЭЛЕМЕНТЫ ЭЛЕКТРОСНАБЖЕНИЯ ЗОНЫ 6
68	А_809	ЭЛЕКТРОЗАЗЕМЛЕНИЕ

ОБЩИЕ ДАННЫЕ		
ОБОЗНАЧЕНИЕ ДОКУМЕНТА	НАИМЕНОВАНИЕ ОБЪЕКТА СТРОИТЕЛЬСТВА	ЛИТЕРА
ОБЩИЙ ЛИСТ ОБОЗНАЧЕНИЙ	ЦИФРОВАЯ ОБЪЕДИНЕННАЯ ЗОНА ЦЕНТРАЛЬНОГО ВЫЧИСЛИТЕЛЬНОГО КОМПЛЕКСА	
	ЗАКАЗЧИК: ГБУ "ЗАЩИТА ИНФОРМАЦИИ" Ц/У 4054487715	
	ГЕНЕРАЛЬНЫЙ ПРОЕКТИРОВЩИК ООО "ЦИФРОВЫЕ ТЕХНОЛОГИИ"	
ИЗМ.	ЛИСТ	21/08/2021г.
ГИП	ФАМИЛИЯ	ПОДПИСЬ
А-001		
	ЛИСТОВ В ДОКУМЕНТЕ	А-3

პირობითი აღნიშვნები

	მიწის ნაკვეთის საკადასტრო საზღვარი
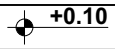	არქიტექტურული ნიშნულის აღმნიშვნელი
	კონსტრუქციული ნიშნულის აღმნიშვნელი
	ჭრილის ხაზის აღმნიშვნელი
	ჩრდილოეთის აღმნიშვნელი
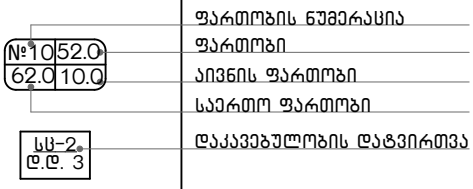	
	რკ.ბეტონი
	შემავსებელი ბლოკის კედელი
	ღიობი ფილაში
	კედლის ცეცხლმედეგობა 2სთ (ორ საათიანი)
	მაქსიმალური სავალი მანძილი
	ავარიული გასასვლელი
	სახანძრო მისაერთებელი
	ხელის ცეცხლმაქრი
	სახანძრო ონკანი
	საგანგებო ხმოვანი განგაშის საკომუნიკაციო სისტემა(სახამძრო სიგნალიზაცია)
	სახანძრო ღილაკი
	საშხეპი სისტემა
	კვამლის ავტომატური აღმომჩენი
	კვამლზე მორეაგირე მაუწყებელი
	საავარიო განათება
	ავარიული განათება
	საცხოვრებელი ჯგუფი სც-2
	დამხმარე ჯგუფი სწ-2
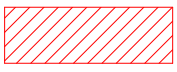	სავაჭრო ჯგუფი სვ

დამგეგმარებელი დავითი კომახიძე	პროექტის დასახელება მრავალბინიანი საცხოვრებელი სახლი	დამკვეთი შ.პ.ს. "ანკო სამგორი" ს/კ 405448715	ეტაპი არქიტექტურული პროექტი	თარიღი	21/08/2021წ.
				ფორმატი	ფურცლები
				A-002	
				A-4	

დაგეგმარების მიზანი და აღწერა

დაგეგმარების საფუძველი და მიზნის აღწერა:

საპროექტო შენობის დაგეგმარების საფუძველს წარმოადგენ, ქ.თბილისის არქიტექტურის სამსახურის მიერ გაცემული №5481614; 17/05/2021. წლის მიწის ნაკვეთის გამოყენების პირობები. პროექტის მიზანია მრავალბინიანი საცხოვრებელი სახლი დაგეგმარება მოქმედი კანონმდებლობის დაცვით, თანამედროვე გეგმარების პრინციპების და შენობა–ნაგებობების უსაფრთხოების ნორმების გამოყენებით.

მიწის ნაკვეთის მდებარეობა, აღწერა:

საპროექტო მიწის ნაკვეთი (4298 მ2) ქ.თბილისი, ქინძმარაული ქუჩა №5, ნაკვეთი 03/073. საკ.კოდი: 01.19.34.003.224.ტერიტორიას ჩრდილოეთით ესაზღვრებაა სარკინიგზო მაგისტრალი, აღმოსავლეთიდან და დასავლეთიდან განაშენიანებისაგან თავისუფალი მიწის ნაკვეთი(კერძო საკუთრება), ხოლო სამხრეთიდან ესაზღვრება მთავარი მისასვლელი გზა. მიწის ნაკვეთი სწორი რელიეფისაა სადაც დონეთა სხვაობა 411.29 მეტრიდან 410.49 მეტრამდეა, ტერიტორია თავისუფალია ყოველგვარი განაშენიანებისაგან. ტერიტორიაზე ასევე გვხვდება ხე–ნარგავები, რომელთა ნაწილი ხილ.კენროვანია, უმეტესი ნაწილი წარმოადგენს მაყვლის ბუჩქებს ასევე ტერიტორიაზეა რამდენიმე ხმობადი ხე–ნარგავი, პროექტის მიხედვით ხდება როგორც ხმობადი ისე მაყვლის ბუჩქების მოჭრა და ახალი ხე–ნარგავების დარგვა დენდროლოგიური პროექტის შესაბამისად. (იხ.დენდროლოგიური პროექტი).

პროექტის კონცეფცია, იდეა:

პროექტის კონცეფცია სივრცით–მოცულობითი გადაწყვეტისას განპირობებულია სახოვრებელი გარემოს თავისებურებიდან გამომდინარე, სართულებზე ჰორიზონტალური და ვერტიკალური კავშირების გათვალისწინებით. ტერიტორიაზე დაგეგმილია მრავალბინიანი საცხოვრებელი სახლის განთავსება.

პროექტის შინაარსობრივი აღწერა:

საპროექტო შენობა წარმოადგენს მრავალბინიან საცხოვრებელ სახლს. შენობის კონსტრუქციული სიმაღლე 42.8 მ–ია. შენობა 12 სართულიანია. ±0.00 ნიშნულზე განთავსებულია სავაჭრო სივრცეები. +4.10 ნიშნულიდან განთავსებულია საცხოვრებელი ბინები, რომლის სართულის სიმაღლე 3.10 მ. შენობას გააჩნია ორი კიბის უჯრედი და ლიფტი(დიდი) შახტა, სადაც სახანძრო–სამაშველო და სასწრაფო დახმარების ბრიგადებს შეეძლებათ საკაცის განთავსება. შენობა ადაპტირებულია შშმპ პირებზე. პროექტით გათვალისწინებულია საერთო ბინების რაოდენობის 2%–იყოს შშმპ–პირთა საცხოვრებლად. შენობის გარე კედლები ძირითადად დამუშავებულია სხვადასხვა ფაქტურის ფაქტურიანი ფითხითა (RGB-R251;G251;B251); (RGB-R74;G74;B74); (RGB-R138;G91;B82); ხოლო ნაწილი მოპირკეთდება მოსაპირკეთებელი საფასადე აგურის ფილით. კარ–ფანჯარა გათვალისწინებულია შავი ფერის მეტალოპლასტმასისაგან, ხოლო კომერციულ სივრცეებში შავი ფერის გლუვი ზედაპირის მქონდე მქონე ალუმინით. შავი ფერის ლითონის ფურცლისგანვეა დამზადებული წყალგამტარი მილები. კიბის უჯრედში მოწყობილი ცხაური, სასრემლეები და აივნის მოაჯირები ასევე შავი ფერისაა. ტერიტორია კეთილმოიწყობა, გამწვანდება. მოეწყობა ბუნებრივი ბალახი, დაირგვება ხე–ნარგავები.

პროექტის ძირითადი სტრუქტურული სისტემის აღწერა:

შენობის ძირითადი სტრუქტურული სისტემა წარმოადგენს რკინაბეტონის კარკასულ სტრუქტურას, რომელის საძირკველსაც წარმოადგენს ფილა, სახურავი ბრტყელი გადახურვისაა, რომელიც არ არის გამოყენებადი. გარე კედლები 20 სმ. სისქის თბოსაიზოლაციო ბლოკის წყობითაა შევსებული. შენობის კონსტრუქცია I–B ტიპისაა.

შენობის დაგეგმარებისას გამოყენებული კანონმდებლობის აღწერა:

"მშენებლობის ნებართვის გაცემისა წესისა და სანებართვო პირობების შესახებ" საქართველოს მთავრობის 2019 წ. 31 მაისის №255 დადგენილება; ქ.თბილისის მუნიციპალიტეტის საკრებულოს 2016 წლის 24 მაისის №14–39 დადგენილება, ქ.თბილისის მუნიციპალიტეტის ტერიტორიების გამოყენებისა და განაშენიანების რეგულირების წესები; ქ. თბილისის მუნიციპალიტეტის საკრებულოს 2016 წ. 28 იანვრის № 41 დადგენილება. ტექნიკური რეგლამენტის "შენობან–ნაგებობების უსაფრთხოების წესების" დამტკიცების თაობაზე. "ტექნიკური რეგლამენტის– "მისაწვდომობის ეროვნული სტანდარტების" დამტკიზების ტაობაზე" საქართველოს მთავრობის 2020 წლის 4 დეკემბრის №732 დადგენილება.

დამგეგმარებელი დავითი კომახიძე	პროექტის დასახელება მრავალბინიანი საცხოვრებელი სახლი	დამკვეთი შ.პ.ს. "ანკო სამგორი" ს/კ 405448715	ეტაპი არქიტექტურული პროექტი	თარიღი	21/08/2021წ.
				ფორმატი	ფურცლები
				A-003	
				A-4	

შენობა-ნაგებობის უსაფრთხოების წესებთან შესაბამისობის ანალიზი

გამოყენებული წესები: "შენობა-ნაგებობის უსაფრთხოების წესები"

ჩამოთვალეთ შენობის დაკავებულობები და აღწერეთ თითოეული გამოყენება	
1. სვ (309.1) სასავაჭრო ჯგუფი	±0.00 ნიშნული
2. სც-2 (303.4) საცხოვრებელი ჯგუფი (საცხოვრებელი)	+4.10; +7.20; +10.30; +13.40; +16.50; +19.60; +22.70; +25.80; +28.90; 32.00; +35.10; ნიშნულები

კონსტრუქციის ტიპი:	
განსაზღვრე კონსტრუქციის ტიპი ახალი შენობისთვის: მაგალითი: II-A, II-B, V-A, V-B	I-B ტიპი

სიმაღლის შეზღუდვები ცხრილი 503 მიხედვით		
დაკავებულობები	დასაშვები სართულიანობა	შემოთავაზებული სართულიანობა
1. სავაჭრო ჯგუფი სვ	11 სართული	1 სართული
2. საცხოვრებელი ჯგუფი სც-2	11 სართული	11 სართული
	დასაშვები სიმაღლე	შემოთავაზებული სიმაღლე
საერთო სიმაღლე =	48.8	35.249 მ
მიწის ზემოთ სართულების რაოდენობა	შეუზღუდავი	12

ფართობის შეზღუდვები ცხრილი 503 მიხედვით		
დაკავებულობები	დასაშვები ფართობი	შემოთავაზებული ფართობი
1. სავაჭრო ჯგუფი სვ	შეუზღუდავი	704.9
2. საცხოვრებელი ჯგუფი სც-2	შეუზღუდავი	8459.2
იატაკების საერთო (სასარგებლო) ფართობი =	9164.1	
იატაკების რაოდენობა =	12	
შენობის საერთო ფართობი სართულების გარე პერიმეტრებით =	10683,8	

დამგეგმარებელი დავითი კომახიძე	პროექტის დასახელება	დამკვეთი	ეტაპი	თარიღი	21/08/2021წ.
				ფორმატი	ფურცლები
				A-004	
	მრავალბინიანი საცხოვრებელი სახლი	შ.პ.ს. "ანკო სამგორი" ს/კ 405448715	არქიტექტურული პროექტი	**A-4**	

შენობა-ნაგებობის უსაფრთხოების წესებთან შესაბამისობის ანალიზი

გარე კედლის ცეცხლმედეგობისა და ღიობისადმი მოთხოვნები
ცხრილი 602-ის და ცხრილი 705.8-ის მიხედვით

გარე კედელი	ხანძარსაწინააღმდეგო მანძილი (მეტრი)	ცეცხლმედეგობის ხარისხი (საათი)		კედლის ღიობის ფართობი (კედლის%)					
				დასაშვები			გათვალისწინებული		
		მოთხოვნილი	გათვალისწინებული	დაცული	დაუცველი საშხეფებით	დაუცველი	დაცული	დაუცველი საშხეფებით	დაუცველი
1-11 ღერძებში ±0.00;+4.10; +7.20; +10.30; +13.40; +16.50; +19.60; +22.70; +25.80; +28.90; 32.00; +35.10; ნიშნულები	15.25 მ.	0	2	შეუზღუდავი	შეუზღუდავი	შეუზღუდავი	---	---	35%
ა-ე ღერძებში ±0.00;+4.10; +7.20; +10.30; +13.40; +16.50; +19.60; +22.70; +25.80; +28.90; 32.00; +35.10; ნიშნულები	2.19 მ.	1	2	25%	25%	10%	---	---	---
ე-ი ღერძებში ±0.00;+4.10; +7.20; +10.30; +13.40; +16.50; +19.60; +22.70; +25.80; +28.90; 32.00; +35.10; ნიშნულები	47.90 მ.	0	2	შეუზღუდავი	შეუზღუდავი	შეუზღუდავი	---	---	31%
11-1 ღერძებში ±0.00;+4.10; +7.20; +10.30; +13.40; +16.50; +19.60; +22.70; +25.80; +28.90; 32.00; +35.10; ნიშნულები	17.94 მ.	0	2	შეუზღუდავი	შეუზღუდავი	შეუზღუდავი	---	---	20%
ი-ე ღერძებში ±0.00;+4.10; +7.20; +10.30; +13.40; +16.50; +19.60; +22.70; +25.80; +28.90; 32.00; +35.10; ნიშნულები	29.09 მ.	0	2	შეუზღუდავი	შეუზღუდავი	შეუზღუდავი	---	---	35%
ე-ა ღერძებში ±0.00;+4.10; +7.20; +10.30; +13.40; +16.50; +19.60; +22.70; +25.80; +28.90; 32.00; +35.10; ნიშნულები	1.52 მ.	2	2	25%	25%	10%	---	---	---

დამგეგმარებელი დავითი კომახიძე	პროექტის დასახელება მრავალბინიანი საცხოვრებელი სახლი	დამკვეთი შ.პ.ს. "ანკო სამგორი" ს/კ 405448715	ეტაპი არქიტექტურული პროექტი	თარიღი	21/08/2021წ.
				ფორმატი	ფურცლები
				A-005	
				A-4	

შენობა-ნაგებობის უსაფრთხოების წესებთან შესაბამისობის ანალიზი

ხანძრისგან დაცვის სისტემებისადმი მოთხოვნები							
დაკავებულობები/სივრცეები გასასვლელი საშვალებები	ავტოსაშ ხეფი სისტემა	ალტერნატიუ ლი ავტომატური ცეცხლსაქრობ ი სისტემები	კვამლზე მორეაგირე სახანძრო განგაშისა და ცეცხლაღმოჩ ენი სისტემები	სახანძრო მილდგარები ს სისტემები	კვამლის საკონტროლ ო სისტემები (დაწნევის სისტემა)	ხელის ცეცხლმაქ რები	საავარიო განგაშის სისტემები
1. სავაჭრო ჯგუფი: სვ (±0.00; ნიშნული)	---	---	კი (სახანძრო განგაშის ხელით სამართავი სისტემა); (დამკავებელთ ა შეტყობინების სისტემა); (მხედველობით ი განგაშის სისტემა); (კვამლაღმოჩ ენები)	---	---	კი	---
2. საცხოვრებელი ჯგუფი: სც-2	---	---	კი (სახანძრო განგაშის ხელით სამართავი სისტემა); (დამკავებელთ ა შეტყობინების სისტემა); (მხედველობით ი განგაშის სისტემა); (კვამლზე მოარეგირე განგაშის მოწყობილობ ლები საძინებლებში და მათ შესასვლელებ თან).	---	---	---	---
3. დერეფანები	---	---	კი (სახანძრო განგაშის ხელით სამართავი სისტემის კოლოფი, გასასვლელის გზაკარებთან).	კი	---	კი (სახანძრო განგაშის ხელით სამართავი სისტემის კოლოფი, გასასვლელის გზაკარებთან).	---
4. კიბის უჯრედები	---	---	კი (სახანძრო განგაშის ხელით სამართავი სისტემის კოლოფი, გასასვლელის გზაკარებთან).	კი	---	---	---
5. ლიფტი	---	---	კი (კვამლაღმოჩ ენები, თითოელი სართულის დონეზე ლიფტის შესასვლელთა ნ და სამანქანე ოთაში).	---	კი (დაწნევის სისტემა)	---	---
8. კიბის ჰოლი	---	---	კი	---	---	კი	---
სახანძრო-სამაშველო სამსახურის მიერ გამოსაყენებელი მისაერთებლები				კი (უკანა ეზოში გამავალ ფასადზე)			

დამგეგმარებელი დავითი კომახიძე	პროექტის დასახელება მრავალბინიანი საცხოვრებელი სახლი	დამკვეთი შ.პ.ს. "ანკო სამგორი" ს/კ 405448715	ეტაპი არქიტექტურული პროექტი	თარიღი	21/08/2021წ.
				ფორმატი	ფურცლები
				A-006	
				A-4	

შენობა-ნაგებობის უსაფრთხოების წესებთან შესაბამისობის ანალიზი

განიავების მოთხოვნა		
დაკავებულობები/სივრცეები/გასასვლელი საშუალებები	ბუნებრივი განიავება	ხელოვნური განიავება
1. სავაჭრო ჯგუფი: სვ (±0.00 ნიშნული)	კი	კი
2. საცხოვრებელი ჯგუფი: სც-2	კი	კი
3. დერეფანები	---	კი
4. კიბის უჯრედები	კი	კი
5. ლიფტი	---	კი
6. კიბის ჰოლი	---	კი

დამგეგმარებელი დავითი კომახიძე	პროექტის დასახელება	დამკვეთი	ეტაპი	თარიღი	21/08/2021წ.
				ფორმატი	ფურცლები
				A-007	
	მრავალბინიანი საცხოვრებელი სახლი	შ.პ.ს. "ანკო სამგორი" ს/კ 405448715	არქიტექტურული პროექტი	**A-4**	

შენობა-ნაგებობის უსაფრთხოების წესებთან შესაბამისობის ანალიზი

თითოეული სართულიდან გასასვლელი საშვალება										
სართულები	დაკავებულობა და დაკავებულობის დატვირთვის ჯამური მაჩვენებელი	მოთხოვნილი გასასვლელების/ გასასვლელთან მისადგომის რაოდენობა	გათვალისწინებული გასასვლელების/ გასასვლელთან მისადგომის რაოდენობა და ტიპი	გასასვლელი საშუალებების სიგანე					
				გზა-კიბეები		დერეფანი		გასასვლელის გზა-კარი	
				მოთხოვ-ნილი	გათვალის-წინებული	მოთხოვ-ნილი	გათვალის-წინებული	მოთხოვ-ნილი	გათვალის-წინებული
±0.00 ნიშნული (სვ)	252	2	2	---	---	---	---	1.64მ	1.74მ
±0.00;+4.10; +7.20; +10.30; +13.40; +16.50; +19.60; +22.70; +25.80; +28.90; 32.00; +35.10; ნიშნულზე (სს-2) ტიპიური გეგმები	473	2	2 (შიგა გასასვლელი გზა-კიბე)	1.20 მ. სახელურებს შორის	1.20 მ. სახელურებს შორის	1.2 მ	1.5 მ	1.64 მ	1.74მ
მოითხოვება თუ არა თავშესაფრის ფართობი				არ მოითხოვება					

წყალსადენი სისტემების ფიქსირებული მოწყობილობების რაოდენობა-სასხოვრებელი ჯგუფი
სს-2 და სვ ქვეჯგუფები

ცხრილი 1602.1 –ის მიხედვით

სართულები	სასხოვრებელი ერთეული	ფიქსირებული მოწყობილობები													
		უნიტაზი(ერთ სასხოვრებელ ერთეულზე)		ტუალეტის ხელსაბანი (ერთ სასხოვრებელ ერთეულზე)		აბაზანა/შხაპი (ერთ სასხოვრებელ ერთეულზე)		სამზარეულოს ნიჟარა (ერთ სასხოვრებელ ერთეულზე)		ავტომატური სარეცხი მანქანის მისაერთებელი		სასმელი წყლის შადრევანი		სამომსახურო ნიჟარა	
		მოთხოვნილი	გათვალის წინებული	მოთხოვნილი	გათვალის წინებული	მოთხოვნილი	გათვალის წინებული	მოთხოვნილი	გათვალის წინებული	მოთხოვნილი	გათვალის წინებული	მოთხოვნილი	გათვალის წინებული	მოთხოვნილი	გათვალის წინებული
±0.00; ნიშნული (სვ)	3	1	3	1	3	---	---	---	---	---	---	1	3	1	3
±0.00;+4.10; +7.20; +10.30; +13.40; +16.50; +19.60; +22.70; +25.80; +28.90; 32.00; +35.10; ნიშნულზე (სს-2) ტიპიური გეგმები	473	1	1	1	1	1	1	1	1	1	1	---	---	---	---

დამგეგმარებელი	პროექტის დასახელება	დამკვეთი	ეტაპი	თარიღი	21/08/2021წ.
დავითი კომახიძე	მრავალბინიანი საცხოვრებელი სახლი	შ.პ.ს. "ანკო სამგორი" ს/კ 405448715	არქიტექტურული პროექტი	ფორმატი	ფურცლები
				A-008	
				A-4	

ავტოსადგომების განთავსების გეგმა
მაშტაბი: 1:100

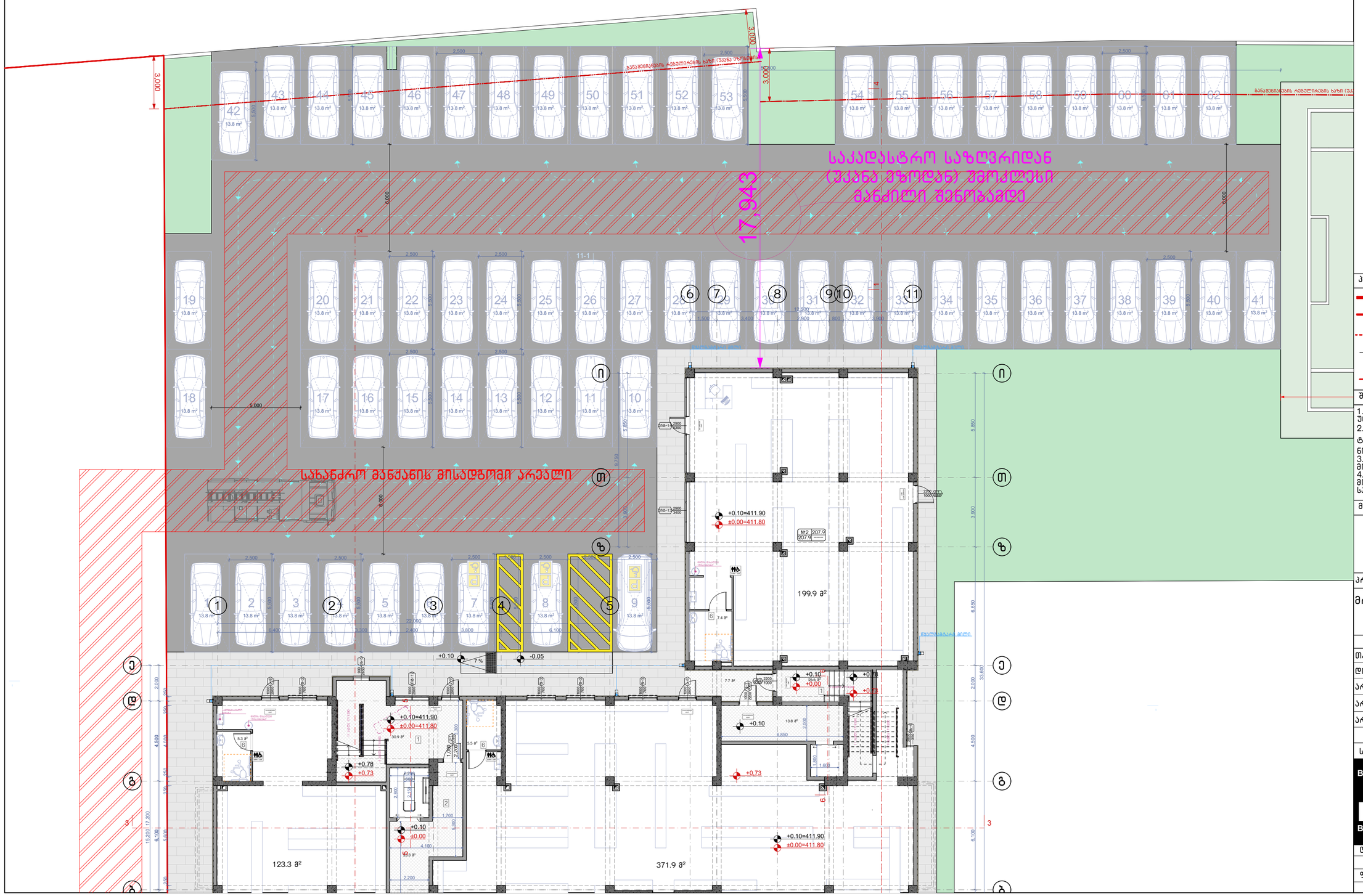

ნახაზის დასახელება:

ავტოსადგომების განთავსების გეგმა

ექსპლიკაცია:

პირობითი ნიშნები:

- ნაკვეთის საზღვარი
- განაშენიანების რეგულირების ხაზი(უკანა ეზოსთვის)
- ჭრილის ხაზი
- არქიტექტურული ნიშნული
- კონსტრუქციული ნიშნული

შენიშვნები

1. ნახაზში შეტანილი ყველა ცვლილება უნდა შეთანხმდეს პროექტის ავტორთან.
2. შენობის საპროექტო ნული (±0.00) ტოლია ±0.00=411.80 აბსოლიტური ნიშნულის
3. პროექტში ყველა ზომა მოცემულია მილიმეტრებში.
4. პროექტი გაკეთებულია დამკვეთის მიერ მოტანილი ტოპოგეგმის საფუძველზე.

მისამართი

ქ.თბილისი, ქინძმარაულის ქუჩა №5(ნაკვ. 03/073)
საკ.კოდი: 01.19.34.003.224

პროექტის სახელწოდება

მრავალბინიანი სასხოვრებელი სახლის არქიტექტურული პროექტი

სტადია	პროექტი	არ
თანამდებობა	გვარი	ხელმოწერა
დირექტორი	გ.გენდლიანი	
არქიტექტორი	გ.გენდლიანი	
არქიტექტორი	ი. გოგოხია	
არქიტექტორი	დ. კომახიძე	
საპროექტოს ლოგო		მისამართი

BIJI ARCHITECTURE

ქ. თბილისი მავთვილის №1ა

ტელ: 595 55-35-74
599 75-28-88

დაკვეთა №		მასშტაბი
სტადია	პროექტი	1:100
ფორმატი	ფურცლები	A.01.16
A-2		21/08/2021 წ.

პირველი სართულის გეგმა ±0.00 ნიშნულზე
მაშტაბი: 1:200

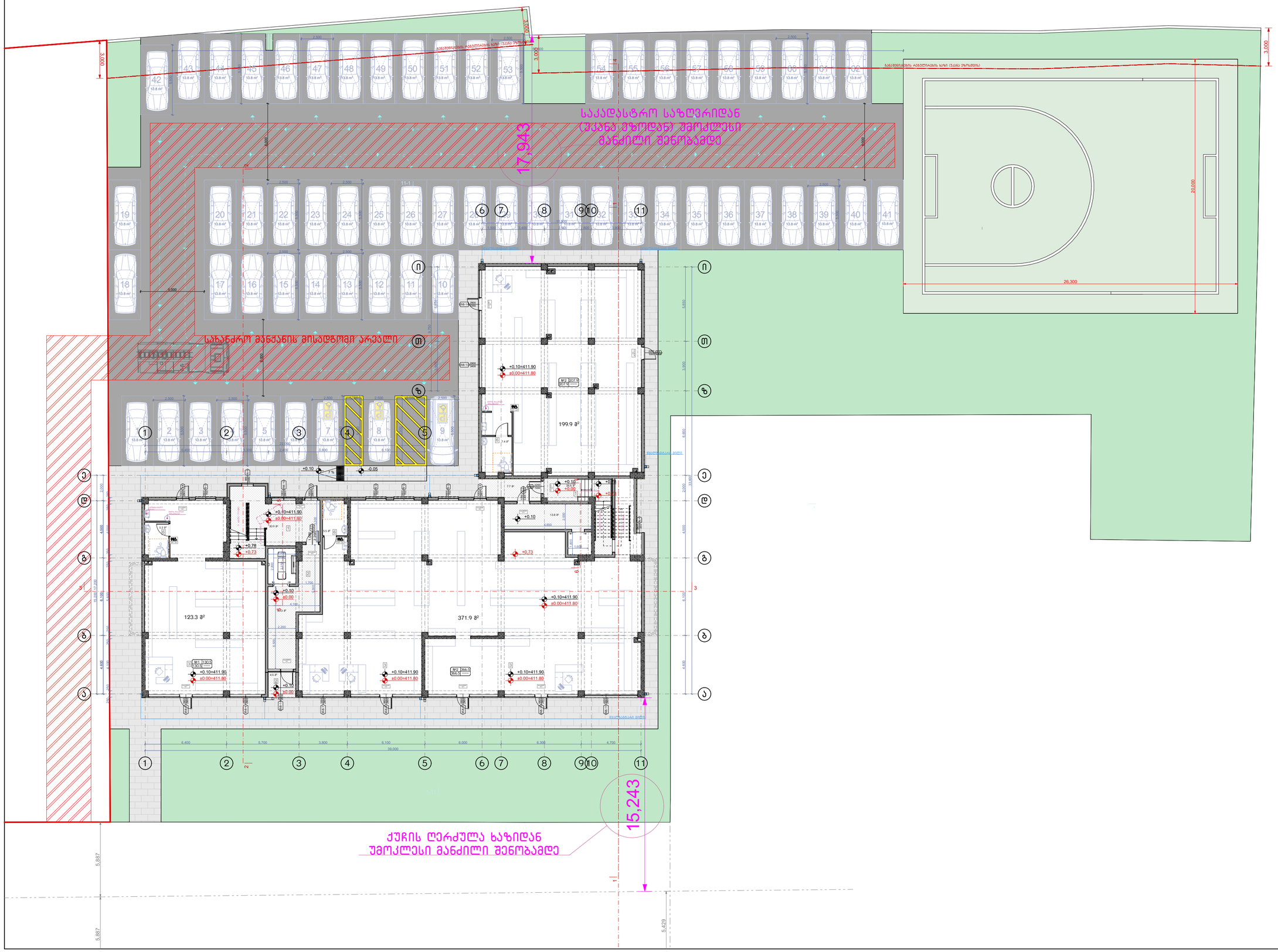

ნახაზის დასახელება:

პირველი სართულის გეგმა ±0.00 ნიშნულზე

ექსპლიკაცია:

1. ქიბის უჯრედი
2. ტამბური
3. კომერციული ფართი
6. სან.კვანძი

ტექნიკურ ეკონომიკური მაჩვენებლები

1. ქიბის უჯრედისა და სადარბაზო (ტამბური) – 106.8 მ²
2. კომერციული – 704.9 მ²

პირობითი ნიშნები:

- ნაკვეთის საზღვარი
- განაშენიანების რეგულირების ხაზი(უკანა ეზოსთვის)
- ჭრილის ხაზი
- არქიტექტურული ნიშნული
- კონსტრუქციული ნიშნული

შენიშვნები

1. ნახაზში შეტანილი ყველა ცვლილება უნდა შეთანხმდეს პროექტის ავტორთან.
2. შენობის საპროექტო ნული (±0.00) ტოლია ±0.00=411.80 აბსოლიტური ნიშნულის
3. პროექტში ყველა ზომა მოცემულია მილიმეტრებში.
4. პროექტი გაკეთებულია დამკვეთის მიერ მოტანილი ტოპოგეგმის საფუძველზე.

მისამართი

ქ.თბილისი, ქინძმარაულის ქუჩა №5(ნაკვ. 03/073)
საკ.კოდი: 01.19.34.003.224

პროექტის სახელწოდება

მრავალბინიანი სასხოვრებელი სახლის არქიტექტურული პროექტი

სტადია	პროექტი	არ
თანამდებობა	გვარი	ხელმოწერა
დირექტორი	გ.გენდელიანი	
არქიტექტორი	გ.გენდელიანი	
არქიტექტორი	ი. გოგოხია	
არქიტექტორი	დ. კომახიძე	
საპროექტო ლოგო		მისამართი

BIJI ARCHITECTURE

ქ. თბილისი მავთვილის №1ა

ტელ: 595 55-35-74
599 75-28-88

დაკვეთა №		მასშტაბი
სტადია	პროექტი	1:100
ფორმატი	ფურცლები	A.01.17
A-2		21/08/2021 წ.

მეორე სართულის გეგმა +4.10 ნიშნულზე
მაშტაბი: 1:150

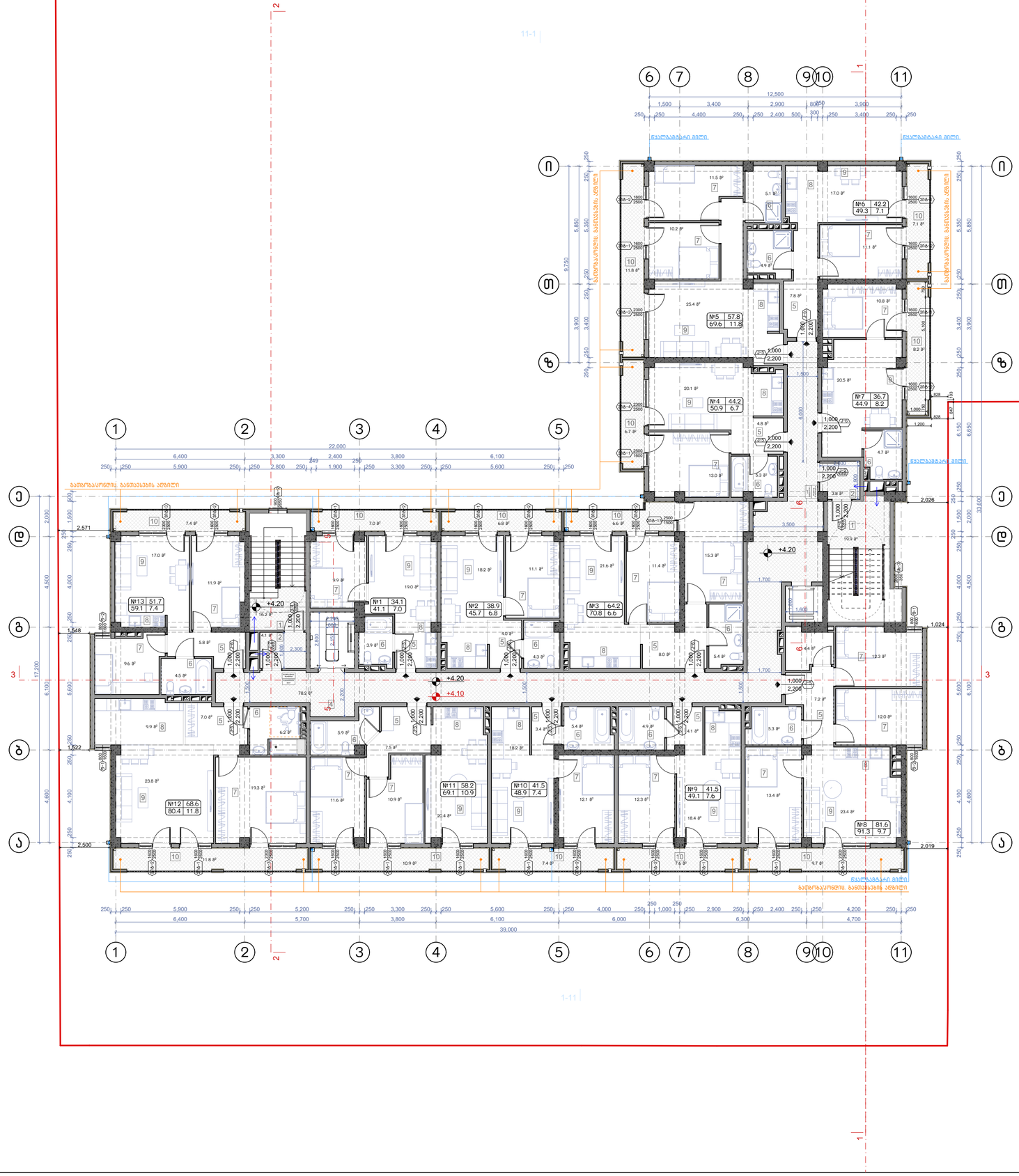

ნახაზის დასახელება:

მეორე სართულის გეგმა +4.10 ნიშნულზე

ექსპლიკაცია:

1. ქიბის უჯრედი
2. ტამბური
4. დერეფანი
5. პოლი
6. სან.კვანძი
7. საძინებელი
8. სამზარეულო
9. საერთო ოთახი
10. პირველი

ტექნიკურ ეკონომიკური მაჩვენებლები

1. ქიბის უჯრედისა და სადარბაზო (ტამბური) - 122.2 მ²
2. საცხოვრებელი - 661.2 მ²
3. საზოგადო - 109 მ²

პირობითი ნიშნები:

- ნაკვეთის საზღვარი
- განაშენიანების რეგულირების ხაზი(უკანა ეზოსთვის)
- ჭრილის ხაზი
- არქიტექტურული ნიშნული
- კონსტრუქციული ნიშნული

შენიშვნები

1. ნახაზზე შეტანილი ყველა ცვლილება უნდა შეთანხმდეს პროექტის ავტორთან.
2. შენობის საპროექტო ნული (±0.00) ტოლია ±0.00=411.80 აბსოლიტური ნიშნულის
3. პროექტში ყველა ზომა მოცემულია მილიმეტრებში.
4. პროექტი გაკეთებულია დამკვეთის მიერ მოტანილი ტოპოგეგმის საფუძველზე.

მისამართი

ქ.თბილისი, ქინძმარაულის ქუჩა №5(ნაკვ. 03/073)
საკ.კოდი: 01.19.34.003.224

პროექტის სახელწოდება

მრავალბინიანი საცხოვრებელი სახლის არქიტექტურული პროექტი

სტადია	პროექტი	არ
თანამდებობა	გვარი	ხელმოწერა
დირექტორი	გ.გენდელიანი	
არქიტექტორი	გ.გენდელიანი	
არქიტექტორი	ი. გოგოხია	
არქიტექტორი	დ. კომახიძე	
საპროექტო ლოგო		მისამართი

BIJI ARCHITECTURE
BIJI ARCHITECTURE
ქ. თბილისი შავიშვილის №1ა
ტელ: 595 55-35-74
599 75-28-88

დაკვეთა №		მასშტაბი
სტადია	პროექტი	1:100
ფორმატი	ფურცლები	A.01.18
A-2		21/08/2021 წ.

მესამე სართულის გეგმა +7.20 ნიშნულზე
მაშტაბი: 1:150



ნახაზის დასახელება:

მესამე სართულის გეგმა +7.20 ნიშნულზე

ექსპლიკაცია:

1. ქიბის უჯრედი
2. ტამბური
4. დერეფანი
5. პოლი
6. სან.კვანძი
7. საძინებელი
8. სამზარეულო
9. საერთო ოთახი
10. პირანი

ტექნიკურ ეკონომიკური მაჩვენებლები

1. ქიბის უჯრედისა და სადარბაზო (ტამბური) - 122.2 მ²
2. საცხოვრებელი - 661.2 მ²
3. საზოგადო - 109 მ²

პირობითი ნიშნები:

- ნაკვეთის საზღვარი
- განაშენიანების რეგულირების ხაზი(უკანა ეზოსთვის)
- ჭრილის ხაზი
- არქიტექტურული ნიშნული
- კონსტრუქციული ნიშნული

შენიშვნები

1. ნახაზში შეტანილი ყველა ცვლილება უნდა შეთანხმდეს პროექტის ავტორთან.
2. შენობის საპროექტო ნული (±0.00) ტოლია ±0.00=411.80 აბსოლიტური ნიშნულის
3. პროექტში ყველა ზომა მოცემულია მილიმეტრებში.
4. პროექტი გაკეთებულია დამკვეთის მიერ მოტანილი ტოპოგეგმის საფუძველზე.

მისამართი

ქ.თბილისი, ქინძმარაულის ქუჩა №5(ნაკვ. 03/073)
საკ.კოდი: 01.19.34.003.224

პროექტის სახელწოდება

მრავალბინიანი საცხოვრებელი სახლის არქიტექტურული პროექტი

სტადია	პროექტი	არ
თანამდებობა	გვარი	ხელმოწერა
დირექტორი	გ.ბენდელიანი	
არქიტექტორი	გ.ბენდელიანი	
არქიტექტორი	ი. გოგოხია	
არქიტექტორი	დ. კომახიძე	
საპროექტო ლოგო		მისამართი

BIJI ARCHITECTURE

ქ. თბილისი შავიშვილის №1ა

ტელ: 595 55-35-74
599 75-28-88

დაკვეთა №		მასშტაბი
სტადია	პროექტი	1:100
ფორმატი	ფურცლები	A.01.19
A-2		21/08/2021 წ.

მეოთხე სართულის გეგმა +10.30 ნიშნულზე
მაშტაბი: 1:150

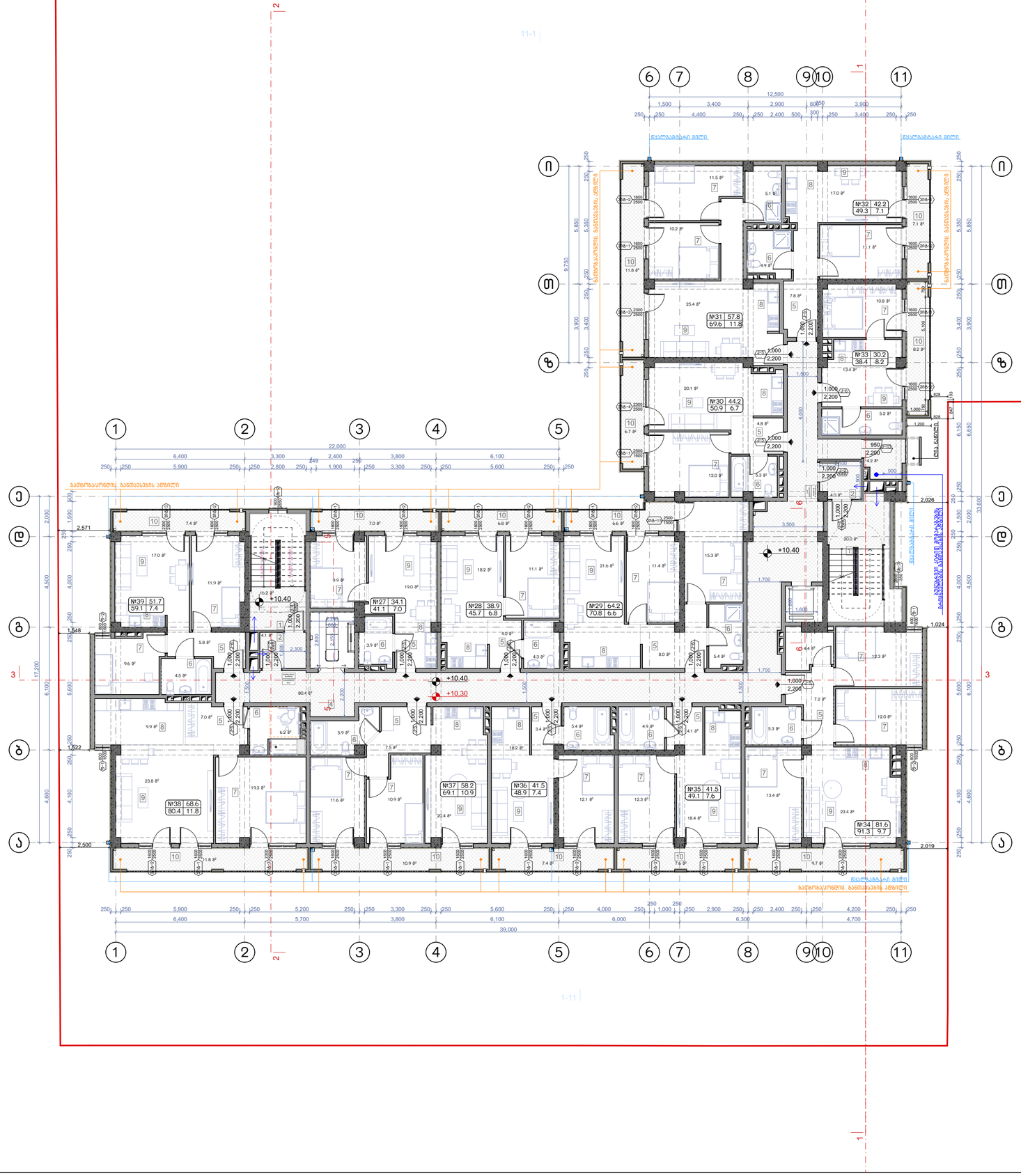

ნახაზის დასახელება:
მეოთხე სართულის გეგმა +10.30 ნიშნულზე

ექსპლიკაცია:

1. კიბის უჯრედი
2. ტამბური
4. დერეფანი
5. პოლი
6. სან.კვანძი
7. საძინებელი
8. სამზარეულო
9. საერთო ოთახი
10. აივანი
11. ბუნებრივი პირით მომარაგების მრიცხველების განთავსების ადგილი

ტექნიკურ ეკონომიკური მაჩვენებლები

1. კიბის უჯრედისა და სადარბაზო (ტამბური) - 128.9 მ²
2. საცხოვრებელი - 654.7 მ²
3. საზოგადო - 109 მ²

პირობითი ნიშნები:

- ნაკვეთის საზღვარი
- განაშენიანების რეგულირების ხაზი(უკანა ეზოსთვის)
- ჭრილის ხაზი
- არქიტექტურული ნიშნული
- კონსტრუქციული ნიშნული

შენიშვნები

1. ნახაზში შეტანილი ყველა ცვლილება უნდა შეთანხმდეს პროექტის ავტორთან.
2. შენობის საპროექტო ნული (±0.00) ტოლია ±0.00=411.80 აბსოლიტური ნიშნულის
3. პროექტში ყველა ზომა მოცემულია მილიმეტრებში.
4. პროექტი გაკეთებულია დამკვეთის მიერ მოტანილი ტოპოგეგმის საფუძველზე.

მისამართი

ქ.თბილისი, ქინძმარაულის ქუჩა №5(ნაკვ. 03/073)
საკ.კოდი: 01.19.34.003.224

პროექტის სახელწოდება

მრავალბინიანი საცხოვრებელი სახლის არქიტექტურული პროექტი

სტადია	პროექტი	არ
თანამდებობა	გვარი	ხელმოწერა
დირექტორი	გ.გენდელიანი	
არქიტექტორი	გ.გენდელიანი	
არქიტექტორი	ი. გოგოხია	
არქიტექტორი	დ. კომახიძე	
საპროექტო ლოგო		მისამართი

BIJI ARCHITECTURE
BIJI ARCHITECTURE
ქ. თბილისი შავიშვილის №1ა
ტელ: 595 55-35-74
599 75-28-88

დაკვეთა №		მასშტაბი
სტადია	პროექტი	1:100
ფორმატი	ფურცლები	A.01.20
A-2		21/08/2021 წ.

მეხუთე სართულის გეგმა +13.40 ნიშნულზე
მაშტაბი: 1:150



ნახაზის დასახელება:
მეხუთე სართულის გეგმა +13.40 ნიშნულზე

ექსპლიკაცია:

1. ქიბის უჯრედი
2. ტამბური
4. დერეფანი
5. პოლი
6. სან.კვანძი
7. საძინებელი
8. სამზარეულო
9. საერთო ოთახი
10. პირანი

ტექნიკურ ეკონომიკური მაჩვენებლები

1. ქიბის უჯრედისა და სადარბაზო (ტამბური) - 122.2 მ²
2. საცხოვრებელი - 661.2 მ²
3. საზოგადო - 109 მ²

პირობითი ნიშნები:

- ნაკვეთის საზღვარი
- განაშენიანების რეგულირების ხაზი(უკანა ეზოსთვის)
- ჭრილის ხაზი
- არქიტექტურული ნიშნული
- კონსტრუქციული ნიშნული

შენიშვნები

1. ნახაზში შეტანილი ყველა ცვლილება უნდა შეთანხმდეს პროექტის ავტორთან.
2. შენობის საპროექტო ნული (±0.00) ტოლია ±0.00=411.80 აბსოლიტური ნიშნულის
3. პროექტში ყველა ზომა მოცემულია მილიმეტრებში.
4. პროექტი გაკეთებულია დამკვეთის მიერ მოტანილი ტოპოგეგმის საფუძველზე.

მისამართი

ქ.თბილისი, ქინძმარაულის ქუჩა №5(ნაკვ. 03/073)
საკ.კოდი: 01.19.34.003.224

პროექტის სახელწოდება

მრავალბინიანი საცხოვრებელი სახლის არქიტექტურული პროექტი

სტადია	პროექტი	არ
თანამდებობა	გვარი	ხელმოწერა
დირექტორი	გ.ბენდელიანი	
არქიტექტორი	გ.ბენდელიანი	
არქიტექტორი	ი. გოგოხია	
არქიტექტორი	დ. კომახიძე	
საპროექტო ლოგო		მისამართი

BIJI ARCHITECTURE

ქ. თბილისი შავიშვილის №1ა

ტელ:
595 55-35-74
599 75-28-88

დაკვეთა №		მასშტაბი
სტადია	პროექტი	1:100
ფორმატი	ფურცლები	A.01.21
A-2		21/08/2021 წ.

მეექვსე სართულის გეგმა +16.50 ნიშნულზე
მაშტაბი: 1:150



ნახაზის დასახელება:

მეექვსე სართულის გეგმა +16.50 ნიშნულზე

ექსპლიკაცია:

1. ქიბის უჯრედი
2. ტამბური
4. დერეფანი
5. პოლი
6. სან.კვანძი
7. საძინებელი
8. სამზარეულო
9. საერთო ოთახი
10. აივანი

ტექნიკურ ეკონომიკური მაჩვენებლები

1. ქიბის უჯრედისა და სადარბაზო (ტამბური) - 122.2 მ²
2. საცხოვრებელი - 661.2 მ²
3. საზოგადო - 109 მ²

პირობითი ნიშნები:

- ნაკვეთის საზღვარი
- განაშენიანების რეგულირების ხაზი(უკანა ეზოსთვის)
- ჭრილის ხაზი
- არქიტექტურული ნიშნული
- კონსტრუქციული ნიშნული

შენიშვნები

1. ნახაზზე შეტანილი ყველა ცვლილება უნდა შეთანხმდეს პროექტის ავტორთან.
2. შენობის საპროექტო ნული (±0.00) ტოლია ±0.00=411.80 აბსოლიტური ნიშნულის
3. პროექტში ყველა ზომა მოცემულია მილიმეტრებში.
4. პროექტი გაკეთებულია დამკვეთის მიერ მოტანილი ტოპოგეგმის საფუძველზე.

მისამართი

ქ.თბილისი, ქინძმარაულის ქუჩა №5(ნაკვ. 03/073)
საკ.კოდი: 01.19.34.003.224

პროექტის სახელწოდება

მრავალბინიანი საცხოვრებელი სახლის არქიტექტურული პროექტი

სტადია	პროექტი	არ
თანამდებობა	გვარი	ხელმოწერა
დირექტორი	გ.ბენდელიანი	
არქიტექტორი	გ.ბენდელიანი	
არქიტექტორი	ი. გოგოხია	
არქიტექტორი	დ. კომახიძე	
საპროექტო ლოგო		მისამართი

BIJI ARCHITECTURE

ქ. თბილისი შავიშვილის №1ა

ტელ: 595 55-35-74
599 75-28-88

დაკვეთა №		მასშტაბი
სტადია	პროექტი	1:100
ფორმატი	ფურცლები	A.01.22
A-2		21/08/2021 წ.

მეშვიდე სართულის გეგმა +19.60 ნიშნულზე
მაშტაბი: 1:150

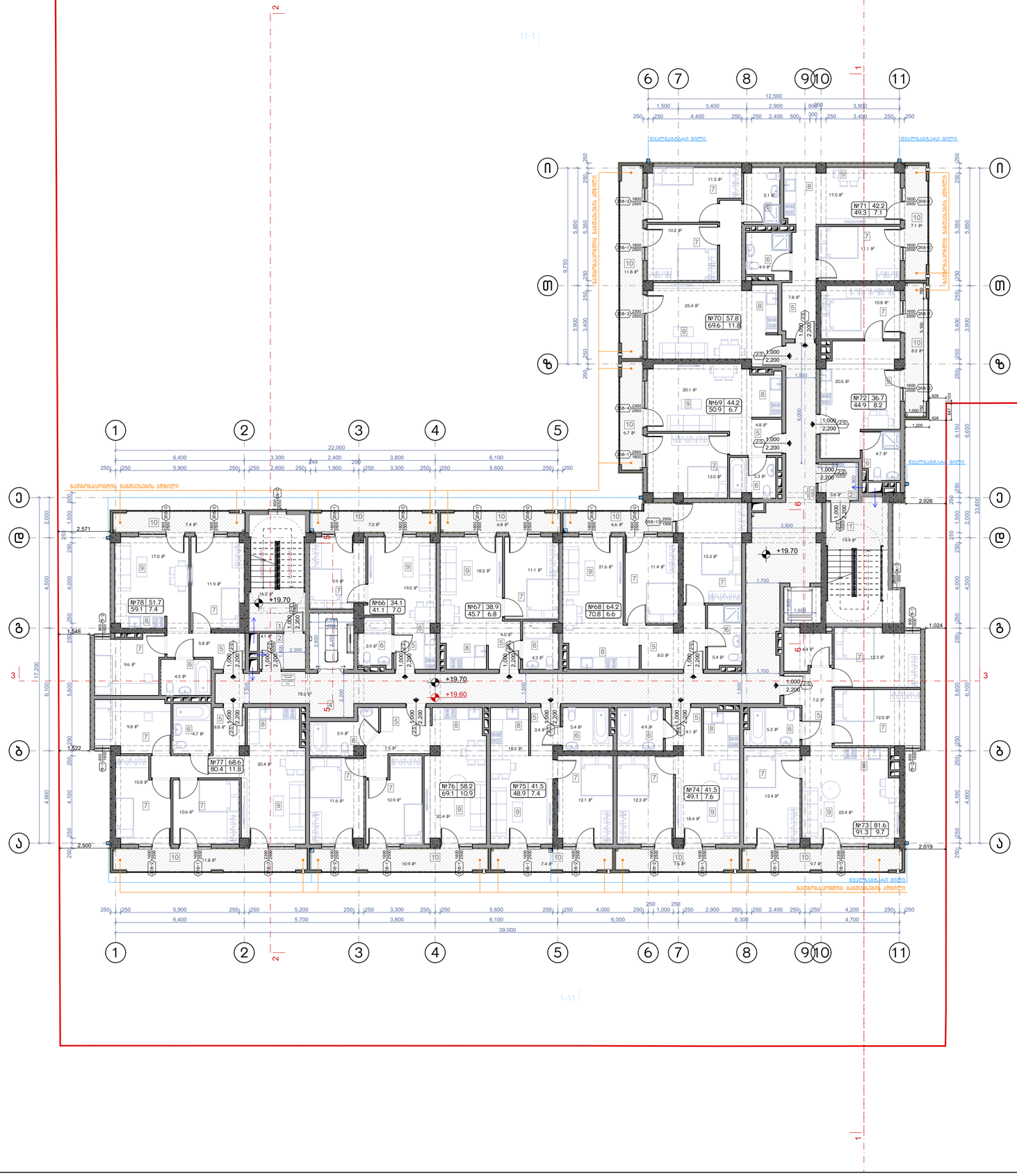

ნახაზის დასახელება:

მეექვსე სართულის გეგმა +19.60 ნიშნულზე

ექსპლიკაცია:

1. ქიბის უჯრედი
2. ტამბური
4. დერეფანი
5. პოლი
6. სან.კვანძი
7. საძინებელი
8. სამზარეულო
9. საერთო ოთახი
10. აივანი

ტექნიკურ ეკონომიკური მაჩვენებლები

1. ქიბის უჯრედისა და სადარბაზო (ტამბური) - 122.2 მ²
2. საცხოვრებელი - 661.2 მ²
3. საზოგადო - 109 მ²

პირობითი ნიშნები:

- ნაკვეთის საზღვარი
- განაშენიანების რეგულირების ხაზი(უკანა ეზოსთვის)
- ჭრილის ხაზი
- არქიტექტურული ნიშნული
- კონსტრუქციული ნიშნული

შენიშვნები

1. ნახაზში შეტანილი ყველა ცვლილება უნდა შეთანხმდეს პროექტის ავტორთან.
2. შენობის საპროექტო ნული (±0.00) ტოლია ±0.00=411.80 აბსოლიტური ნიშნულის
3. პროექტში ყველა ზომა მოცემულია მილიმეტრებში.
4. პროექტი გაკეთებულია დამკვეთის მიერ მოტანილი ტოპოგეგმის საფუძველზე.

მისამართი

ქ.თბილისი, ქინძმარაულის ქუჩა №5(ნაკვ. 03/073)
საკ.კოდი: 01.19.34.003.224

პროექტის სახელწოდება

მრავალბინიანი საცხოვრებელი სახლის არქიტექტურული პროექტი

სტადია	პროექტი	არ
თანამდებობა	გვარი	ხელმოწერა
დირექტორი	გ.ბენდელიანი	
არქიტექტორი	გ.ბენდელიანი	
არქიტექტორი	ი. გოგოხია	
არქიტექტორი	დ. კომახიძე	
საპროექტო ლოგო		მისამართი

BIJI ARCHITECTURE

ქ. თბილისი შავიშვილის №1ა

ტელ: 595 55-35-74
599 75-28-88

დაკვეთა №		მასშტაბი
სტადია	პროექტი	1:100
ფორმატი	ფურცლები	A.01.23
A-2		21/08/2021 წ.

მერვე სართულის გეგმა +22.70 ნიშნულზე
მაშტაბი: 1:150



ნახაზის დასახელება:

მერვე სართულის გეგმა +22.70 ნიშნულზე

ექსპლიკაცია:

1. ქიბის უჯრედი
2. ტამბური
4. დერეფანი
5. პოლი
6. სან.კვანძი
7. საძინებელი
8. სამზარეულო
9. საერთო ოთახი
10. აივანი

ტექნიკურ ეკონომიკური მაჩვენებლები

1. ქიბის უჯრედისა და სადარბაზო (ტამბური) - 122.2 მ²
2. საცხოვრებელი - 661.2 მ²
3. საზოგადო - 109 მ²

პირობითი ნიშნები:

- ნაკვეთის საზღვარი
- განაშენიანების რეგულირების ხაზი(უკანა ეზოსთვის)
- ჭრილის ხაზი
- არქიტექტურული ნიშნული
- კონსტრუქციული ნიშნული

შენიშვნები

1. ნახაზზე შეტანილი ყველა ცვლილება უნდა შეთანხმდეს პროექტის ავტორთან.
2. შენობის საპროექტო ნული (±0.00) ტოლია ±0.00=411.80 აბსოლიტური ნიშნულის
3. პროექტში ყველა ზომა მოცემულია მილიმეტრებში.
4. პროექტი გაკეთებულია დამკვეთის მიერ მოტანილი ტოპოგეგმის საფუძველზე.

მისამართი

ქ.თბილისი, ქინძმარაულის ქუჩა №5(ნაკვ. 03/073)
საკ.კოდი: 01.19.34.003.224

პროექტის სახელწოდება

მრავალბინიანი საცხოვრებელი სახლის არქიტექტურული პროექტი

სტადია	პროექტი	არ
თანამდებობა	გვარი	ხელმოწერა
დირექტორი	გ.ბენდელიანი	
არქიტექტორი	გ.ბენდელიანი	
არქიტექტორი	ი. გოგოხია	
არქიტექტორი	დ. კომახიძე	
საპროექტო ლოგო		მისამართი

BIJI ARCHITECTURE

ქ. თბილისი შავიშვილის №1ა

ტელ:
595 55-35-74
599 75-28-88

დაკვეთა №		მასშტაბი
სტადია	პროექტი	1:100
ფორმატი	ფურცლები	A.01.24
A-2		21/08/2021 წ.

მეცხრე სართულის გეგმა +25.80 ნიშნულზე
მაშტაბი: 1:150



ნახაზის დასახელება:
მეცხრე სართულის გეგმა +25.80 ნიშნულზე

ექსპლიკაცია:

1. ქიბის უჯრედი
2. ტამბური
4. დერეფანი
5. კოლი
6. სან.კვანძი
7. საძინებელი
8. სამზარეულო
9. საერთო ოთახი
10. აივანი
11. ბუნებრივი პირით მომარაგების მრიცხველების განთავსების ადგილი

ტექნიკურ ეკონომიკური მაჩვენებლები

1. ქიბის უჯრედისა და სადარბაზო (ტამბური) - 128.9 მ²
2. საცხოვრებელი - 654.7 მ²
3. საზოგადო - 109 მ²

პირობითი ნიშნები:

- ნაკვეთის საზღვარი
- განაშენიანების რეგულირების ხაზი(უკანა ეზოსთვის)
- ჭრილის ხაზი
- არქიტექტურული ნიშნული
- კონსტრუქციული ნიშნული

შენიშვნები

1. ნახაზში შეტანილი ყველა ცვლილება უნდა შეთანხმდეს პროექტის ავტორთან.
2. შენობის საპროექტო ნული (±0.00) ტოლია ±0.00=411.80 აბსოლიტური ნიშნულის
3. პროექტში ყველა ზომა მოცემულია მილიმეტრებში.
4. პროექტი გაკეთებულია დამკვეთის მიერ მოტანილი ტოპოგეგმის საფუძველზე.

მისამართი

ქ.თბილისი, ქინძმარაულის ქუჩა №5(ნაკვ. 03/073) საკ.კოდი: 01.19.34.003.224

პროექტის სახელწოდება

მრავალბინიანი საცხოვრებელი სახლის არქიტექტურული პროექტი

სტადია	პროექტი	არ
თანამდებობა	გვარი	ხელმოწერა
დირექტორი	გ.გენდელიანი	
არქიტექტორი	გ.გენდელიანი	
არქიტექტორი	ი. გოგოხია	
არქიტექტორი	დ. კომახიძე	
საპროექტო ლოგო		მისამართი

BIJI ARCHITECTURE

ქ. თბილისი შავიშვილის №1ა

ტელ: 595 55-35-74 599 75-28-88

დაკვეთა №		მასშტაბი
სტადია	პროექტი	1:100
ფორმატი	ფურცლები	A.01.25
A-2		21/08/2021 წ.

მეათე სართულის გეგმა +28.90 ნიშნულზე
მაშტაბი: 1:150



ნახაზის დასახელება:

მეათე სართულის გეგმა +28.90 ნიშნულზე

ექსპლიკაცია:

1. ქიბის უჯრედი
2. ტამბური
4. დერეფანი
5. პოლი
6. სან.კვანძი
7. საძინებელი
8. სამზარეულო
9. საერთო ოთახი
10. პივანი

ტექნიკურ ეკონომიკური მაჩვენებლები

1. ქიბის უჯრედისა და სადარბაზო (ტამბური) - 122.2 მ²
2. საცხოვრებელი - 661.2 მ²
3. საზოგადო - 109 მ²

პირობითი ნიშნები:

- ნაკვეთის საზღვარი
- განაშენიანების რეგულირების ხაზი(უკანა ეზოსთვის)
- ჭრილის ხაზი
- არქიტექტურული ნიშნული
- კონსტრუქციული ნიშნული

შენიშვნები

1. ნახაზზე შეტანილი ყველა ცვლილება უნდა შეთანხმდეს პროექტის ავტორთან.
2. შენობის საპროექტო ნული (±0.00) ტოლია ±0.00=411.80 აბსოლიტური ნიშნულის
3. პროექტში ყველა ზომა მოცემულია მილიმეტრებში.
4. პროექტი გაკეთებულია დამკვეთის მიერ მოტანილი ტოპოგეგმის საფუძველზე.

მისამართი

ქ.თბილისი, ქინძმარაულის ქუჩა №5(ნაკვ. 03/073) საკ.კოდი: 01.19.34.003.224

პროექტის სახელწოდება

მრავალბინიანი საცხოვრებელი სახლის არქიტექტურული პროექტი

სტადია	პროექტი	არ
თანამდებობა	გვარი	ხელმოწერა
დირექტორი	გ.ბენდელიანი	
არქიტექტორი	გ.ბენდელიანი	
არქიტექტორი	ი. გოგოხია	
არქიტექტორი	დ. კომახიძე	
საპროექტო ლოგო		მისამართი

BIJI ARCHITECTURE

ქ. თბილისი შავიშვილის №1ა

ტელ: 595 55-35-74 599 75-28-88

დაკვეთა №		მასშტაბი
სტადია	პროექტი	1:100
ფორმატი	ფურცლები	A.01.26
A-2		21/08/2021 წ.

მეოთხმეტე სართულის გეგმა +32.00 ნიშნულზე
მაშტაბი: 1:150



ნახაზის დასახელება:

მეოთხმეტე სართულის გეგმა +32.00 ნიშნულზე

ექსპლიკაცია:

1. ქიბის უჯრედი
2. ტამბური
4. დერეფანი
5. პოლი
6. სან.კვანძი
7. საძინებელი
8. სამზარეულო
9. საერთო ოთახი
10. აივანი

ტექნიკურ ეკონომიკური მაჩვენებლები

1. ქიბის უჯრედისა და სადარბაზო (ტამბური) - 122.2 მ²
2. საცხოვრებელი - 661.2 მ²
3. საზოგადო - 109 მ²

პირობითი ნიშნები:

- ნაკვეთის საზღვარი
- განაშენიანების რეგულირების ხაზი(უკანა ეზოსთვის)
- ჭრილის ხაზი
- არქიტექტურული ნიშნული
- კონსტრუქციული ნიშნული

შენიშვნები

1. ნახაზზე შეტანილი ყველა ცვლილება უნდა შეთანხმდეს პროექტის ავტორთან.
2. შენობის საპროექტო ნული (±0.00) ტოლია ±0.00=411.80 აბსოლიტური ნიშნულის
3. პროექტში ყველა ზომა მოცემულია მილიმეტრებში.
4. პროექტი გაკეთებულია დამკვეთის მიერ მოტანილი ტოპოგეგმის საფუძველზე.

მისამართი

ქ.თბილისი, ქინძმარაულის ქუჩა №5(ნაკვ. 03/073) საკ.კოდი: 01.19.34.003.224

პროექტის სახელწოდება

მრავალბინიანი საცხოვრებელი სახლის არქიტექტურული პროექტი

სტადია	პროექტი	არ
თანამდებობა	გვარი	ხელმოწერა
დირექტორი	გ.ბენდელიანი	
არქიტექტორი	გ.ბენდელიანი	
არქიტექტორი	ი. გოგოხია	
არქიტექტორი	დ. კომახიძე	
საპროექტო ლოგო		მისამართი

BIJI ARCHITECTURE

ქ. თბილისი შავიშვილის №1ა

ტელ: 595 55-35-74 599 75-28-88

დაკვეთა №		მასშტაბი
სტადია	პროექტი	1:100
ფორმატი	ფურცლები	A.01.27
A-2		21/08/2021 წ.

მეთორმეტე სართულის გეგმა +35.10 ნიშნულზე
მაშტაბი: 1:150



ნახაზის დასახელება:

მეთორმეტე სართულის გეგმა +35.10 ნიშნულზე

ექსპლიკაცია:

1. ქიბის უჯრედი
2. ტამბური
4. დერეფანი
5. პოლი
6. სან.კვანძი
7. საძინებელი
8. სამზარეულო
9. საერთო ოთახი
10. აივანი

ტექნიკურ ეკონომიკური მაჩვენებლები

1. ქიბის უჯრედისა და სადარბაზო (ტამბური) - 122.2 მ²
2. საცხოვრებელი - 661.2 მ²
3. საზოგადო - 109 მ²

პირობითი ნიშნები:

- ნაკვეთის საზღვარი
- განაშენიანების რეგულირების ხაზი(უკანა ეზოსთვის)
- ჭრილის ხაზი
- არქიტექტურული ნიშნული
- კონსტრუქციული ნიშნული

შენიშვნები

1. ნახაზზე შეტანილი ყველა ცვლილება უნდა შეთანხმდეს პროექტის ავტორთან.
2. შენობის საპროექტო ნული (±0.00) ტოლია ±0.00=411.80 აბსოლიტური ნიშნულის
3. პროექტში ყველა ზომა მოცემულია მილიმეტრებში.
4. პროექტი გაკეთებულია დამკვეთის მიერ მოტანილი ტოპოგეგმის საფუძველზე.

მისამართი

ქ.თბილისი, ქინძმარაულის ქუჩა №5(ნაკვ. 03/073)
საკ.კოდი: 01.19.34.003.224

პროექტის სახელწოდება

მრავალბინიანი საცხოვრებელი სახლის არქიტექტურული პროექტი

სტადია	პროექტი	არ
თანამდებობა	გვარი	ხელმოწერა
დირექტორი	გ.ბენდელიანი	
არქიტექტორი	გ.ბენდელიანი	
არქიტექტორი	ი. გოგოხია	
არქიტექტორი	დ. კომახიძე	
საპროექტო ლოგო		მისამართი

BIJI ARCHITECTURE

ქ. თბილისი შავიშვილის №1ა

ტელ: 595 55-35-74
599 75-28-88

დაკვეთა №		მასშტაბი
სტადია	პროექტი	1:100
ფორმატი	ფურცლები	A.01.28
A-2		21/08/2021 წ.

ბინათმშენებლობა +38.20 ნიშნულზე
არსებული: 1:150

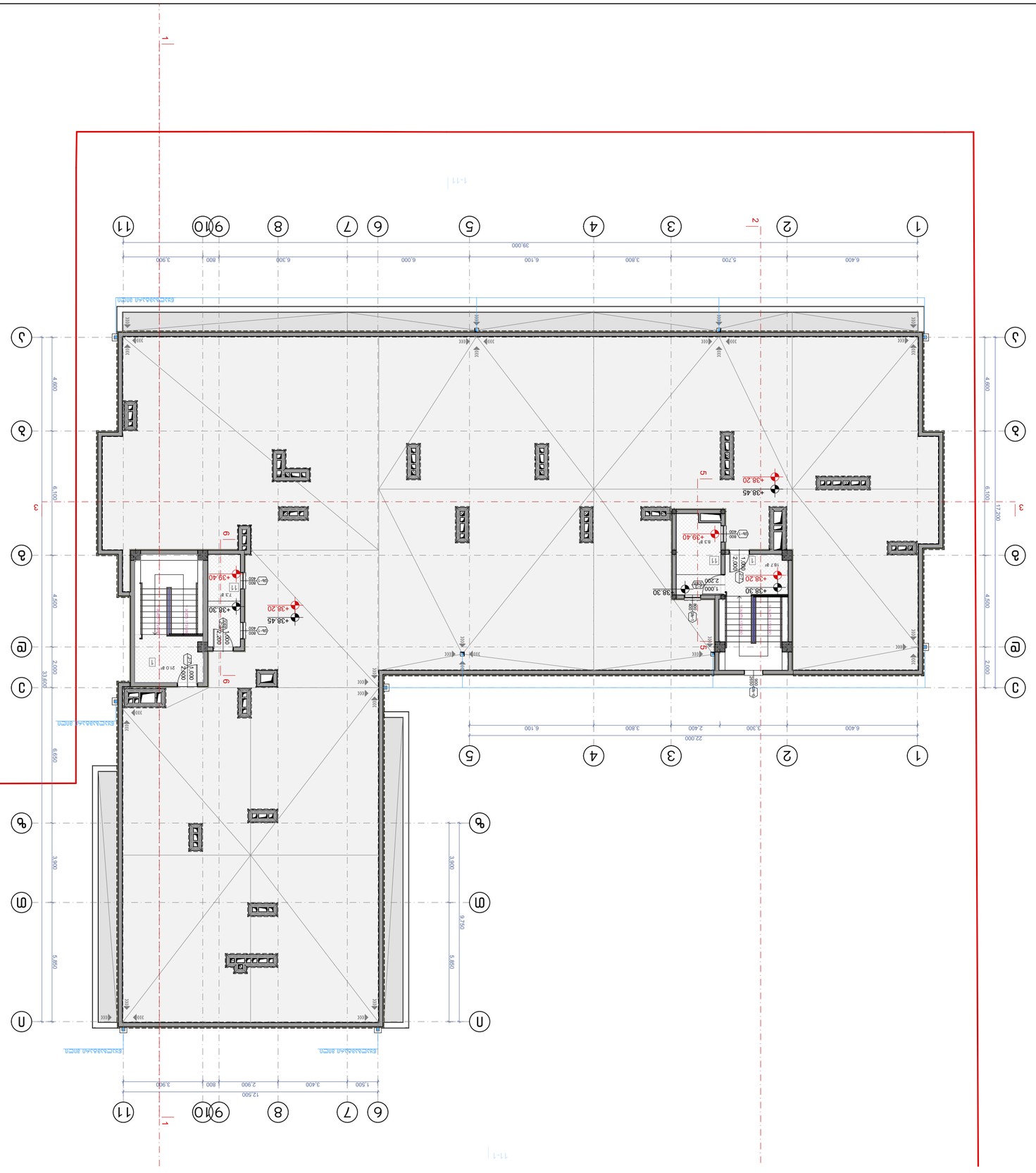

ნახაზის დასახელება

ბინათმშენებლობა

ნიშნული +38.20 ნიშნულზე

მასშტაბი: 1:150

ნახაზის №

A-2

დამკვეთი	ი.მ. შპს
ობიექტის მისამართი	ქ. თბილისი, ვაკის რაიონი, ნ#13
პროექტის სტადია	მშენებლობა
ნახაზის დასახელება	ბინათმშენებლობა ნიშნულზე +38.20
ნახაზის მასშტაბი	1:100
ნახაზის ნომერი	A.01.29
ნახაზის №	
ტექ.პასპორტის №	
ცვლილების ტიპი	ცვლილების აღწერა

ბაბან ბაშაკომუნალური
ბებრების ავადმყოფის
ტერიტორიის გეგმა
მასშტაბი 1:150

ნახაზის დასახელება:

ბებრების ავადმყოფის ტერიტორიის გეგმა

ნახაზის №: **A-2**

პროექტის № 9ეთ-ბ3ბ

ფაილის № 9ეთბ3ბ_A.01.30

ბინის № 1:100

ფორმატი A3

ბინის ნომერი:

ნახაზის დასახელება:

ბინის ფართი:

ნახაზის ნომერი:

ნახაზის ფართი:

ნახაზის ფორმატი:

ნახაზის მასშტაბი:

ნახაზის ფაილის №:

ნახაზის №:

**ნახაზის ფაილის დასახელება

პირველი სართულის გეგმა ±0.00 ნიშნულზე
მაშტაბი: 1:150

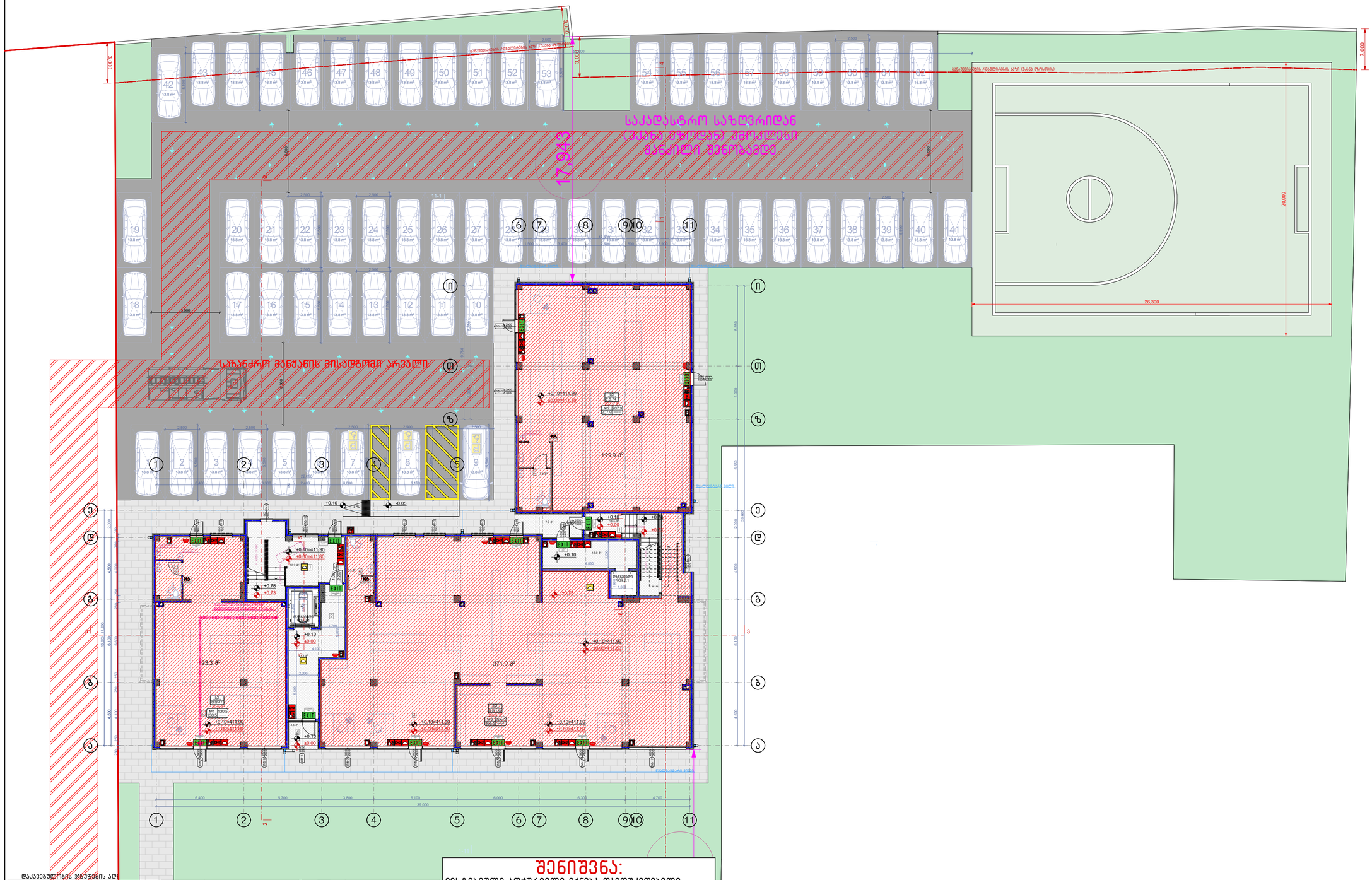

დაკავებულობის ჯგუფების აღ

დაკავებულობის ჯგუფები	დაკავებულობის ჯგუფის აღნიშვნა	ფერის კოდი
მაცხოვრის ჯგუფი (მ)		RGB (34,139,34)
საფეხმე ჯგუფი (ს)		RGB (79,12,187)
საბინაკომუნალური ჯგუფი - (ს)		RGB (245,99,20)
საგანმანათლებლო ჯგუფი - (ს)		RGB (160,32,240)
მიწის საზარბაზნე ზონიანი ჯგუფი - (მ)		RGB (94,8,58)
მომსახურეობის ჯგუფი (მ)		RGB (0,0,255)
საკაფარ ჯგუფი (ს)		RGB (255,0,0)
საფარეველი ჯგუფი (ს)		RGB (255,255,0)
საკაფარ ჯგუფი (ს)		RGB (136,135,134)
დამხმარე ჯგუფი (ს)		RGB (57,57,56)

	მიწის ნაკვეთის საკადასტრო საზღვარი
+0.10	პარაპეტგადაკეთილი ნიშნულის აღნიშვნელი
+00.00	კონსტრუქციული ნიშნულის აღნიშვნელი
	ჭარბულის ხაზის აღნიშვნელი
	ჩარჩოტეხილის აღნიშვნელი
	შენობის ფასადი შენობის ფასადი კაპიტალური მშენებლობა საკიდი ზედაპირი
	მასალებლობის მანიშნებელი
	ჩარჩოები
	მეზობელი ტერიტორიის ქვედები
	ტიპური ფრაგმენტი
	ავარიის ევაკუაციის ეკრან (რეა საკაბელი)
	მასშტაბური სავარის მანიშნელი

	ავარიული გასასვლელი
	სახანძრო მილსადენები
	ხანძრის ღილაკი
	სახანძრო ონკანი
	სახანძრო ჰიდრანტი სპრინკლერული სისტემისათვის (მშრალტვირთიანი)
	სახანძრო ბორბლი გამანაწილებელი
	სახანძრო ღილაკი
	სამიანი სარქველი
	ავტომატური სპრინკლერული სისტემა
	ავტომატური სპრინკლერული სისტემა
	ავტომატური სპრინკლერული სისტემა
	ავარიული განათება
	ავარიული განათება

შენიშვნა:

ვესტიბიული აღჭურვილი იქნება დამოუკიდებელი გაწისვების სისტემით.
ლიფტის ფოიე გაწისვდება მექანიკურად.
ლიფტის შახტა აღჭურვილი იქნება კაპარის დაწნევის სისტემით.
კაპარის დაწნევის სისტემა უზრუნველყოფილი იქნება სათადარიგო ელემენტებით.
დენის გათიშვის შემთხვევაში სათადარიგო ელექტრომისტემა ავტომატურად გაანთების გასასვლელ საშუალებებს.
კონსტრუქციული პროექტის დამუშავებისას დაცული იქნას I-B კონსტრუქციის ტიპის მოთხოვნები.

ხანძარსაწინააღმდეგო დაცვის სისტემების საინჟინრო დოკუმენტაცია დამუშავდეს 28.01.16 წ. №41 დადგენილების შესაბამისად.

ნახაზის დასახელება:

პირველი სართულის გეგმა ±0.00 ნიშნულზე

ექსპლიკაცია:

1. ქიბის უჯრედი
2. ტამბური
3. კომერციული ფართი
6. სან.კვანძი

ტექნიკურ ეკონომიკური მაჩვენებლები

1. ქიბის უჯრედისა და სადარბაზო (ტამბური) - 106.8 მ²
2. კომერციული - 704.9 მ²

პირობითი ნიშნები:

- ნაკვეთის საზღვარი
- განაშენიანების რეგულირების ხაზი(უკანა ეზოსთვის)
- ჭრილის ხაზი
- არქიტექტურული ნიშნული
- კონსტრუქციული ნიშნული

შენიშვნები

1. ნახაზში შეტანილი ყველა ცვლილება უნდა შეთანხმდეს პროექტის ავტორთან.
2. შენობის საპროექტო ნული (±0.00) ტოლია ±0.00=411.80 აბსოლიტური ნიშნულის
3. პროექტში ყველა ზომა მოცემულია მილიმეტრებში.
4. პროექტი გაკეთებულია დაკვეთის მიერ მოტანილი ტოპოგეგმის საფუძველზე.

მისამართი

ქ.თბილისი, ქინძმარაულის ქუჩა №5(ნაკვ. 03/073)
საკ.კოდი: 01.19.34.003.224

პროექტის სახელწოდება

მრავალბინიანი საცხოვრებელი სახლის არქიტექტურული პროექტი

სტადია	პროექტი	არ
თანამდებობა	გვარი	ხელმოწერა
დირექტორი	გ.გენდლიანი	
არქიტექტორი	გ.გენდლიანი	
არქიტექტორი	ი. გოგოხია	
არქიტექტორი	დ. კომახიძე	
საპროექტო ლოგო		მისამართი

BIJI ARCHITECTURE
BIJI ARCHITECTURE
ქ. თბილისი მაჟვილის №13
ტელ: 595 55-35-74
599 75-28-88

დაკვეთა №		მასშტაბი
სტადია	პროექტი	1:100
ფორმატი	ფურცლები	A.01.31
A-2	A-702	21/08/2021 წ.

მეორე სართულის გეგმა +4.10 ნიშნულზე
მაშტაბი: 1:150

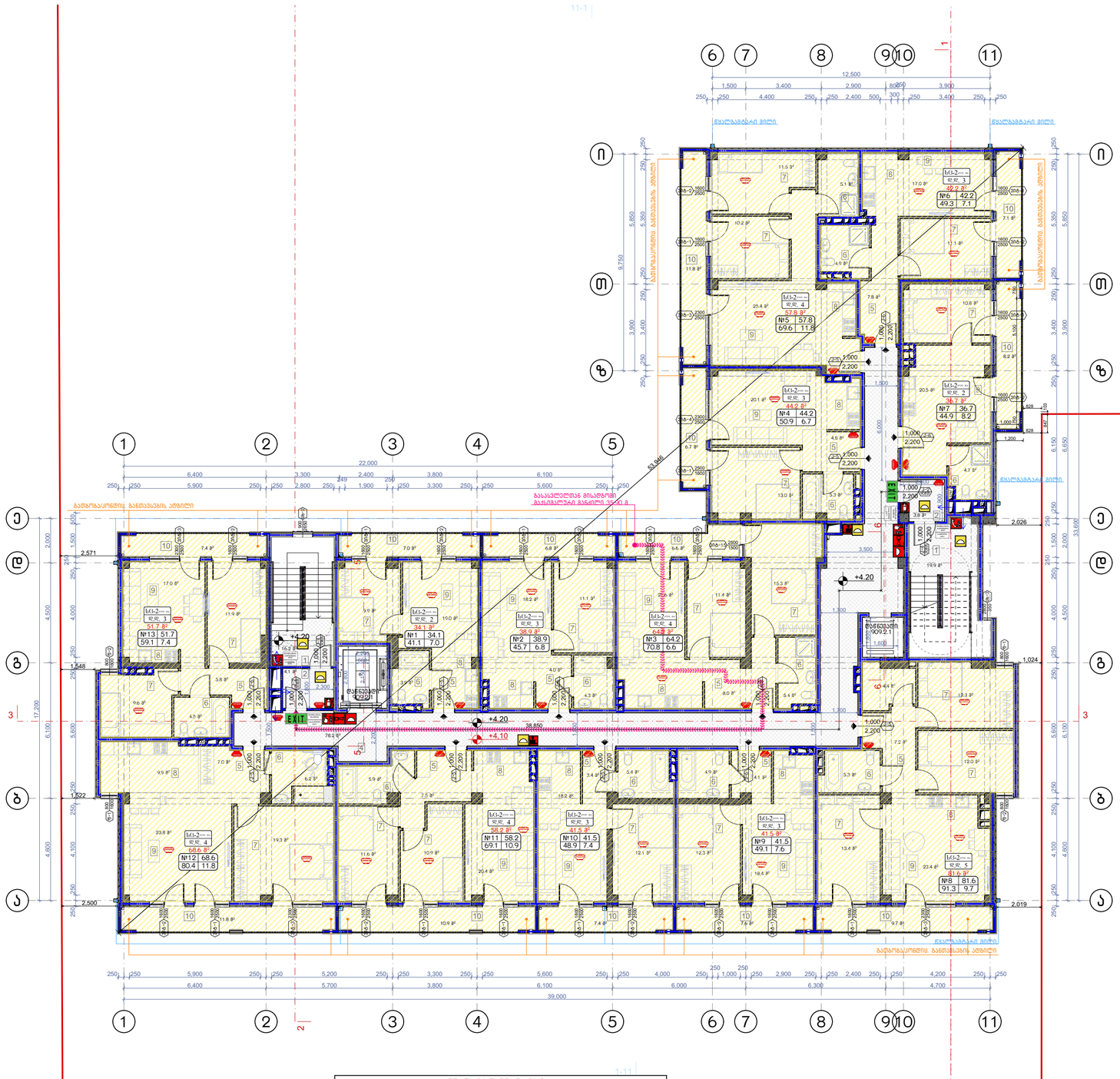

შენიშვნა:

ვესტიბიული აღჭურვილი იქნება დამოუკიდებელი განიავების სისტემით.
ლიფტის ფოიე განიავდება მექანიკურად.
ლიფტის შახტა აღჭურვილი იქნება კაპარის დაწნევის სისტემით.
კაპარის დაწნევის სისტემა უზრუნველყოფილი იქნება სამუდარიგო ელმომარაგებით.
დენის გათიშვის შემთხვევაში სამუდარიგო ელექტროსისტემა ავტომატურად გაანათებს გასასვლელ სუფთულებებს.
კონსტრუქციული პროექტის დამუშავებისას დაცული იქნას I-B კონსტრუქციის ტიპის მოთხოვნები.
ხანძარსაწინააღმდეგო დაცვის სისტემების საინჟინრო დოკუმენტაცია დამუშავდეს 28.01.16 წ. №41 დადგენილების შესაბამისად.

დაკავებულობის ჯგუფების აღნიშვნები

დაკავებულობის ჯგუფები	დაკავებულობის ჯგუფის აღნიშვნა	ფერის კოდი
მაცხოვრებლის ჯგუფი (მ)		RGB (34,139,34)
საჯარო ჯგუფი (ს)		RGB (79,12,187)
საბავშვოწარმატო ჯგუფი - (ს)		RGB (245,99,20)
საბინაველო ჯგუფი (ს)		RGB (160,32,240)
ტიპი საზოგადო მომსახურების ჯგუფი - (ტ)		RGB (94,8,58)
მანათობელებიანი ჯგუფი (მ)		RGB (0,0,255)
საკარო ჯგუფი (ს)		RGB (255,0,0)
საწარმოებელი ჯგუფი (ს)		RGB (255,255,0)
საკანონო ჯგუფი (ს)		RGB (136,135,134)
დასახარე ჯგუფი (ტ)		RGB (57,57,56)

- ბინის ნაკეთის საკაბარო საზღვარი
- არქიტექტურული ნიშნების ნიშნები
- კონსტრუქციული ნიშნების ნიშნები
- ჭრილის ხაზის აღნიშვნები
- ჩარჩოლების აღნიშვნები
- შავარდნა ჩამოკიდა
- შავარდნა ასფალტი
- ასფალტ შავარდნა
- მასალების მასალები
- ჩასვლები
- ბეტონის ბეტონი
- ასფალტის ასფალტის ასფალტი
- კედლის ფილები
- კედლის ფილები ეკრან (რა საკრანი)
- მასალა საკარო მასალის

- EXIT საკარეთი გასასვლელი
- საბანძარო მოსაშველებელი
- ხანძრის ფილტრები
- საბანძარო ონკანი
- საბანძარო ხელით ბანძარის სანიშნებლის სისტემის ხელით სისტემებისთვის
- საბანძარო ღილაკი
- საშიში სისტემა
- ავარიის ბეტონის ასფალტი
- ავარიის მოსაშველებელი
- საავარიო განათება
- ავარიული განათება

BIJI ARCHITECTURE
BIJI ARCHITECTURE
ქ. თბილისი მაჟიშვილის №1ა
ტელ: 595 55-35-74 599 75-28-88

ნახაზის დასახელება:

მეორე სართულის გეგმა +4.10 ნიშნულზე

ექსპლიკაცია:

1. ქიბის უჯრედი
2. ტამბური
4. დერეფანი
5. პოლი
6. სან.კვანძი
7. საძინებელი
8. სამზარეულო
9. საერთო ოთახი
10. აივანი

ტექნიკურ ეკონომიკური მაჩვენებლები

1. ქიბის უჯრედისა და სადარბაზო (ტამბური) - 122.2 მ²
2. საცხოვრებელი - 661.2 მ²
3. საზოგადო - 109 მ²

პირობითი ნიშნები:

- ნაკვეთის საზღვარი
- განაშენიანების რეგულირების ხაზი(უკანა ეზოსთვის)
- ჭრილის ხაზი
- არქიტექტურული ნიშნული
- კონსტრუქციული ნიშნული

შენიშვნები

1. ნახაზში შეტანილი ყველა ცვლილება უნდა შეთანხმდეს პროექტის ავტორთან.
2. შენობის საპროექტო ნული (±0.00) ტოლია ±0.00=411.80 აბსოლიტური ნიშნულის
3. პროექტში ყველა ზომა მოცემულია მილიმეტრებში.
4. პროექტი გაკეთებულია დამკვეთის მიერ მოტანილი ტოპოგეგმის საფუძველზე.

მისამართი

ქ.თბილისი, ქინძმარაულის ქუჩა №5(ნაკ. 03/073)
საკ.კოდი: 01.19.34.003.224

პროექტის სახელწოდება

მრავალბინიანი საცხოვრებელი სახლის არქიტექტურული პროექტი

სტადია	პროექტი	არ
თანამდებობა	გვარი	ხელმოწერა
დირექტორი	გ.გენდელიანი	
არქიტექტორი	გ.გენდელიანი	
არქიტექტორი	ი. გოგოხია	
არქიტექტორი	დ. კომახიძე	
საპროექტოს ლოგო		მისამართი
დაკვეთა №		მასშტაბი
სტადია	პროექტი	1:100
ფორმატი	ფურცლები	A.01.32
A-2	A-703	21/08/2021 წ.

მესამე სართულის გეგმა +7.20 ნიშნულზე
მაშტაბი: 1:150

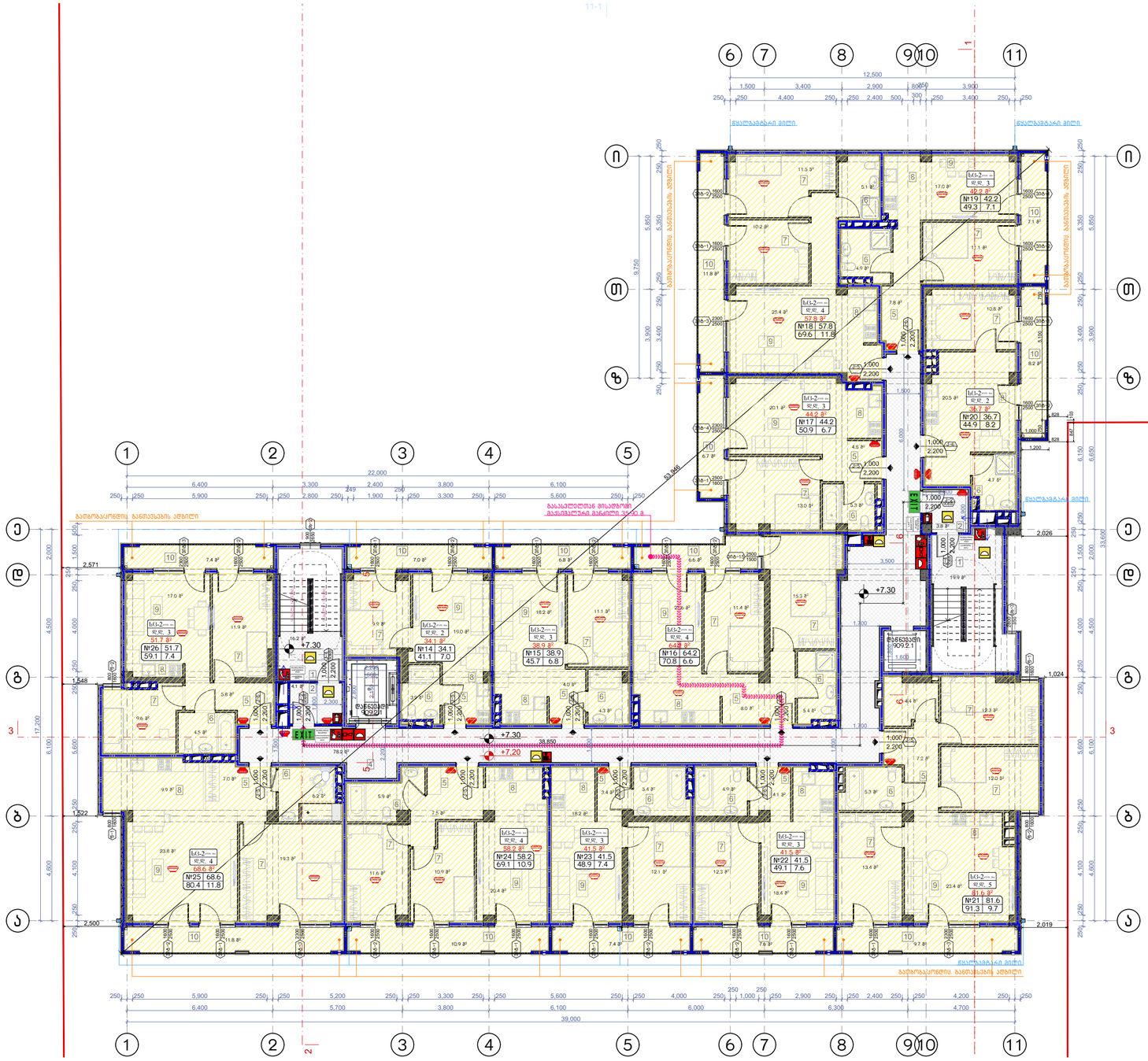

შენიშვნა:

ვესტიბიული აღჭურვილი იქნება დამოუკიდებელი განიავების სისტემით.
ლიფტის ფოიე განიავდება მექანიკურად.
ლიფტის შახტა აღჭურვილი იქნება კპარის დაწნევის სისტემით.
კპარის დაწნევის სისტემა უზრუნველყოფილი იქნება სათადარიგო ელმომარაგებით.
დენის გათიშვის შემთხვევაში სათადარიგო ელექტროსისტემა ავტომატურად გაანათებს გასასვლელ საშუალებებს.
კონსტრუქციული პროექტის დამუშავებისას დაცული იქნას I-B კონსტრუქციის ტიპის მოთხოვნები.

ხანძარსაწინააღმდეგო დაცვის სისტემების საინჟინრო დოკუმენტაცია დამუშავდეს 28.01.16 წ. №41 დადგენილების შესაბამისად.

დაკავებულობის ჯგუფების აღნიშვნები

დაკავებულობის ჯგუფები	დაკავებულობის ჯგუფის აღნიშვნა	ფერის კოდი
მაცხოვრის ჯგუფი (მ)		RGB (34,139,34)
საფეხო ჯგუფი (ს)		RGB (79,12,187)
საბინადრისათვის ჯგუფი - (ს)		RGB (245,99,20)
საბარგეების ჯგუფი (ს)		RGB (160,32,240)
ფიზ. სუსტების მომსახურების ჯგუფი - (ფს)		RGB (94,8,58)
ტექნიკურებების ჯგუფი (ტ)		RGB (0,0,255)
სპეციალ ჯგუფი (ს)		RGB (255,0,0)
საბინადრისათვის ჯგუფი (ს)		RGB (255,255,0)
საბინადრის ჯგუფი (ს)		RGB (136,135,134)
დანიშნულ ჯგუფი (ს)		RGB (57,57,56)

+0.10	მიწის ნაკვეთის საპროექტო სიმაღლეები
+00.00	კონსტრუქციული ნიშნულის აღნიშვნები
	ჭრილის ხაზის აღნიშვნები
	ჭრილების ნომრები
	ფასადის ნომრები
	ფასადის ელემენტების მასალები
	ფასადის ელემენტების მასალები
	ჩარჩოები
	შუშაბანდის ჩარჩოს ტიპები
	ტიპიური ფრაგმენტი
	ავარიული გასასვლელის ღიობის ზომები და ერთ ადამიანზე გასასვლელი სიგანე
	ფასადის ელემენტების მასალები

EXIT	ავარიული გასასვლელის
	სახანძრო მილსადენები
	ხანძრის ღილაკი
	სახანძრო ოქსი
	სახანძრო ხელსაწი გასაღების საკეტიანი ავარიული სისტემასთანაშრომ
	სახანძრო ღილაკი
	სახანძრო სისტემა
	ავარიის სიგნალიზაციის აღჭურვილობა
	ავარიული ზონალიზაციის ტიპები
	ავარიული განათება
	ავარიული განათება

ნახაზის დასახელება:

მესამე სართულის გეგმა +7.20 ნიშნულზე

ექსპლიკაცია:

1. ქიბის უჯრედი
2. ტამბური
4. დერეფანი
5. კოლი
6. სან.კვანძი
7. საძინებელი
8. სამზარეულო
9. საერთო ოთახი
10. პივანი

ტექნიკურ ეკონომიკური მაჩვენებლები

1. ქიბის უჯრედისა და სადარბაზო (ტამბური) - 122.2 მ²
2. საცხოვრებელი - 661.2 მ²
3. საზოგადო - 109 მ²

პირობითი ნიშნები:

- ნაკვეთის საზღვარი
- განაშენიანების რეგულირების ხაზი(უკანა ეზოსთვის)
- ჭრილის ხაზი
- არქიტექტურული ნიშნული
- კონსტრუქციული ნიშნული

შენიშვნები

1. ნახაზში შეტანილი ყველა ცვლილება უნდა შეთანხმდეს პროექტის ავტორთან.
2. შენობის საპროექტო ნული (±0.00) ტოლია ±0.00=411.80 აბსოლიტური ნიშნულის
3. პროექტში ყველა ზომა მოცემულია მილიმეტრებში.
4. პროექტი გაკეთებულია დამკვეთის მიერ მოტანილი ტოპოგებმის საფუძველზე.

მისამართი

ქ.თბილისი, ქინძმარაულის ქუჩა №5(ნაკ. 03/073)
საკ.კოდი: 01.19.34.003.224

პროექტის სახელწოდება

მრავალბინიანი საცხოვრებელი სახლის არქიტექტურული პროექტი

სტადია	პროექტი	არ
თანამდებობა	გვარი	ხელმოწერა
დირექტორი	გ.გენდლიანი	
არქიტექტორი	გ.გენდლიანი	
არქიტექტორი	ი. გოგოხია	
არქიტექტორი	დ. კომახიძე	
საპროექტო ლოგო		მისამართი

BIJI ARCHITECTURE
ქ. თბილისი მაჯვიშვილის №13
ტელ: 595 55-35-74 599 75-28-88

დაკვეთა №		მასშტაბი
სტადია	პროექტი	1:100
ფორმატი	ფურცლები	A.01.33
A-2		21/08/2021 წ.

მეოთხე სართულის გეგმა +10.30 ნიშნულზე
მაშტაბი: 1:150

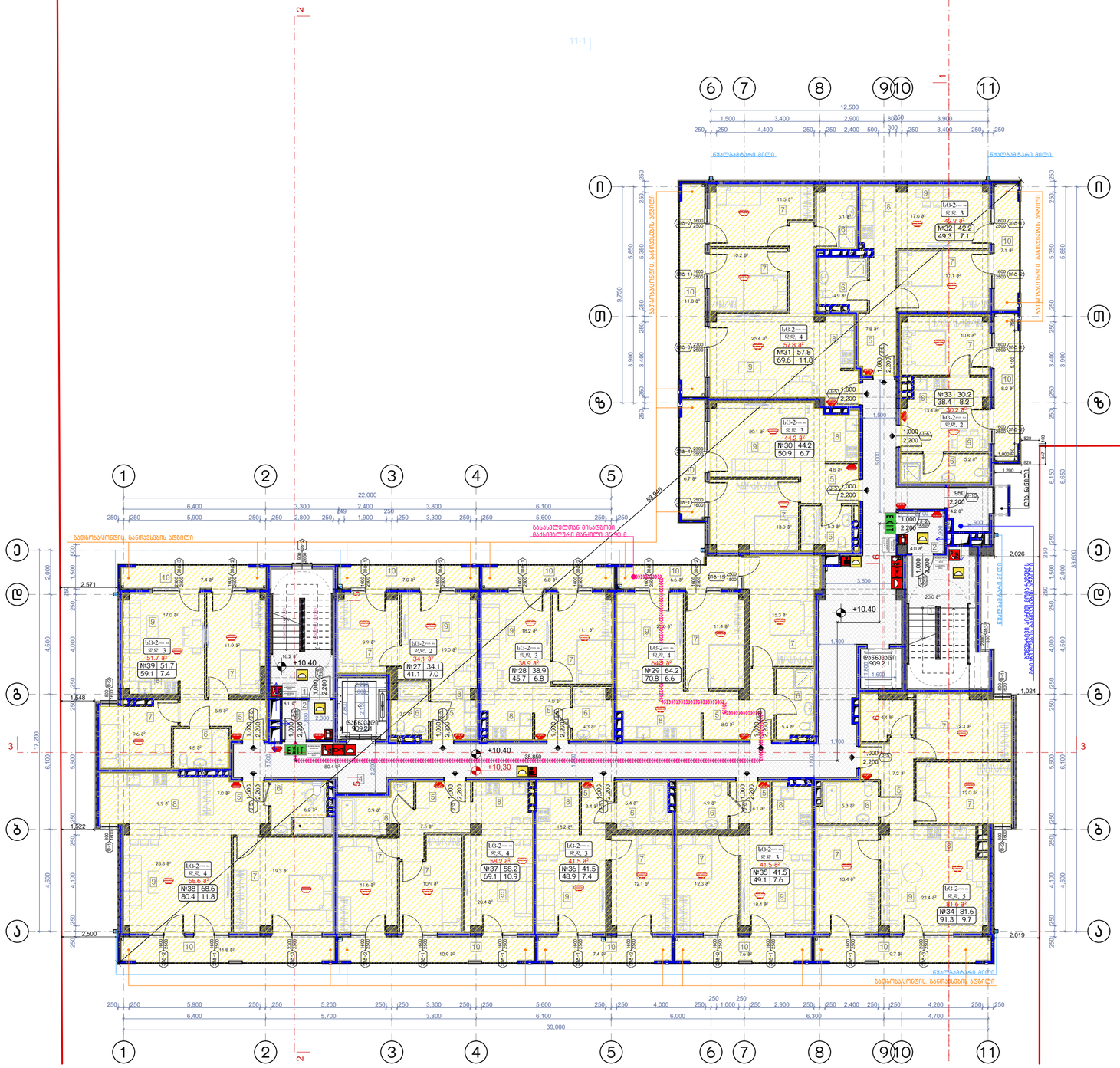

შენიშვნა:

ვესტიბიული აღჭურვილი იქნება დამოუკიდებელი განიავების სისტემით.
ლიფტის ფოიე განიავდება მექანიკურად.
ლიფტის შახტა აღჭურვილი იქნება კვარის დაწნევის სისტემით.
კვარის დაწნევის სისტემა უზრუნველყოფილი იქნება სამაღალრიტო ელმომაყვანებით.
დენის გათიშვის შემთხვევაში სამადგრიტო ელექტრომისტემა ავტომატურად გაანათებს გასასვლელ სუფთებებს.
კონსტრუქციული პროექტის დამუშავებისას დაცული იქნას I-B კონსტრუქციის ტიპის მოთხოვნები.
ხანძარსაწინააღმდეგო დაცვის სისტემების საინჟინრო დოკუმენტაცია დამუშავდეს 28.01.16 წ. №41 დადგენილების შესაბამისად.

დაკავებულობის ჯგუფების აღნიშვნები

დაკავებულობის ჯგუფები	დაკავებულობის ჯგუფის აღნიშვნა	ფერის კოდი
მაცხოვრებლის ჯგუფი (მ)		RGB (34,139,34)
საჯარო ჯგუფი (ს)		RGB (79,12,187)
საგანმანათლებლო ჯგუფი - (ს)		RGB (245,99,20)
საბავშვო ჯგუფი (ს)		RGB (160,32,240)
ღია სპორტის ნაგებობის ჯგუფი - (ს)		RGB (94,8,58)
დანაგებულობის ჯგუფი (ს)		RGB (0,0,255)
საკარო ჯგუფი (ს)		RGB (255,0,0)
საწარმოული ჯგუფი (ს)		RGB (255,255,0)
საკვლიანი ჯგუფი (ს)		RGB (136,135,134)
დასხვარი ჯგუფი (ს)		RGB (57,57,56)

	მიწის ნაკვეთის საკადასტრო საზღვარი
+0.10	არქიტექტურული ნიშნულის აღნიშვნები
-0.00	კონსტრუქციის ნიშნულის აღნიშვნები
	ჭრილის ხაზის აღნიშვნები
	ჩარჩოლების აღნიშვნები
	შავთხის ნახაზის ხაზები; ასოს ზომები
	ასოს ზომები
	მასალების მასაზომა
	ჩასაზომი
	შეზღუდული გრაფის კედელი
	ღიობის ფილები
	კედლის ფრაგმენტებზე ეკი (რა საკრანი)
	მასიშალები ასაკის მანძილი

EXIT	ევაკუაციის გასასვლელი
	სახანძრო მილაგმგები
	ხანძრის ფიზიკური
	სახანძრო ონკანი
	სახანძრო ფიზიკური ბალანსის ავტომატიკით აღჭურვილი სისტემა (ფიზიკური)
	სახანძრო ღილაკი
	სამიკი სისტემა
	ავტომის ავტომატური აღმოჩენი
	ავტომის მოთხოვნილი ხელით
	ავტომატური გასასვლელი
	ავტომატური გასასვლელი

ნახაზის დასახელება:

მეოთხე სართულის გეგმა +10.30 ნიშნულზე

ექსპლიკაცია:

1. კიბის უჯრედი
2. ტამბური
4. დერეფანი
5. პოლი
6. სან.კვანძი
7. საძინებელი
8. სამზარეულო
9. საერთო ოთახი
10. აივანი

ტექნიკურ ეკონომიკური მაჩვენებლები

1. კიბის უჯრედისა და სადარბაზო (ტამბური) - 128.9 მ²
2. საცხოვრებელი - 654.7 მ²
3. საზოგადო - 109 მ²

პირობითი ნიშნები:

- ნაკვეთის საზღვარი
- განაშენიანების რეგულირების ხაზი(უკანა ეზოსთვის)
- ჭრილის ხაზი
- არქიტექტურული ნიშნული
- კონსტრუქციული ნიშნული

შენიშვნები

1. ნახაზში შეტანილი ყველა ცვლილება უნდა შეთანხმდეს პროექტის ავტორთან.
2. შენობის საპროექტო ნული (±0.00) ტოლია ±0.00=411.80 აბსოლიტური ნიშნულის
3. პროექტში ყველა ზომა მოცემულია მილიმეტრებში.
4. პროექტი გაკეთებულია დამკვეთის მიერ მოტანილი ტოპოგეგმის საფუძველზე.

მისამართი

ქ.თბილისი, ქინძმარაულის ქუჩა №5(ნაკ. 03/073)
საკ.კოდი: 01.19.34.003.224

პროექტის სახელწოდება

მრავალბინიანი საცხოვრებელი სახლის არქიტექტურული პროექტი

სტადია	პროექტი	არ
თანამდებობა	გვარი	ხელმოწერა
დირექტორი	გ.გენდელიანი	
არქიტექტორი	გ.გენდელიანი	
არქიტექტორი	ი. გოგოხია	
არქიტექტორი	დ. კომახიძე	
საპროექტო ლოგო		მისამართი

BIJI ARCHITECTURE

ქ. თბილისი მაყვებლის №1ა

ტელ: 595 55-35-74 599 75-28-88

დაკვეთა №		მასშტაბი
სტადია	პროექტი	1:100
ფორმატი	ფურცლები	A.01.34
A-2		21/08/2021 წ.

მეხუთე სართულის გეგმა +13.40 ნიშნულზე
მაშტაბი: 1:150

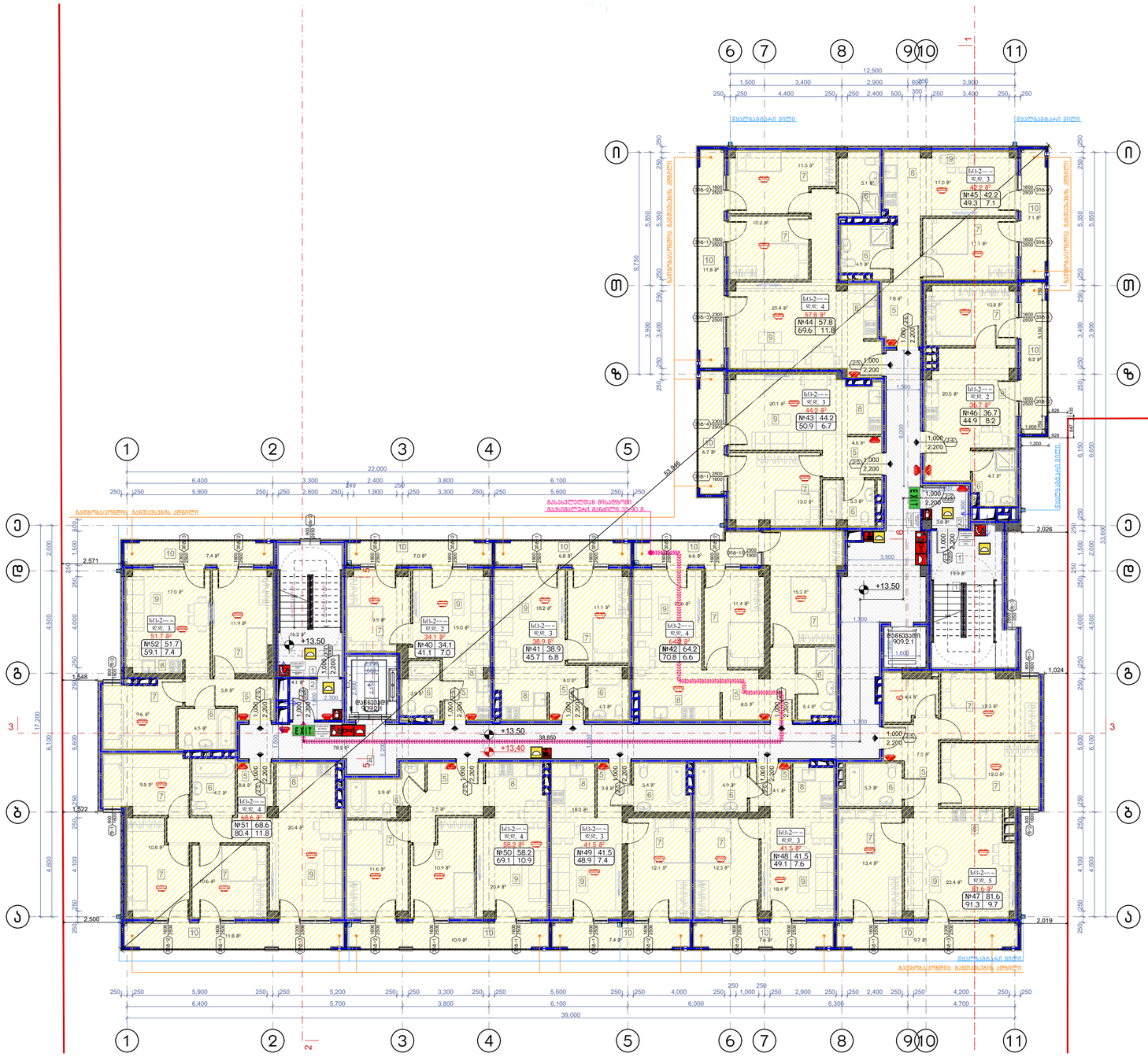

დაკავებულობის ჯგუფების აღნიშვნები

დაკავებულობის ჯგუფები	დაკავებულობის ჯგუფის აღნიშვნა	ფერის კოდი
მაცხოვრის ჯგუფი (მც)		RGB (34,139,34)
საცხოვრებელი ჯგუფი (ც)		RGB (79,12,187)
საზოგადოებრივი ჯგუფი - (ს)		RGB (245,99,20)
საგანმანათლებლო ჯგუფი (ა)		RGB (160,32,240)
ტიპი საწარმოს შემადგენელი ჯგუფი - (წ)		RGB (94,8,58)
მომსახურებელთა ჯგუფი (მმ)		RGB (0,0,255)
საცალო ჯგუფი (ს)		RGB (255,0,0)
საოფისეებელი ჯგუფი (ს)		RGB (255,255,0)
საწყობური ჯგუფი (ს)		RGB (136,135,134)
დანიშნულების ჯგუფი (დ)		RGB (57,57,56)

	მიწის ნაკვეთის საპროექტო საზღვარი
+0.10	პროექტირებული ნიშნულის აღნიშვნები
80.00	კონსტრუქციული ნიშნულის აღნიშვნები
	ჭრილის ხაზის აღნიშვნები
	ჩარჩოლების აღნიშვნები
	შტამბის ჩამაგრება შტამბი კანის შტამბი საბეტონე შტამბი
	შეკავებული მასალა
	კაპიტელი
	ბეტონის ჩამაგრება
	ასანთქმელი ბეტონის ფენა
	ტროტუარი ფილები
	კიბეზე ფანდუსებზე ეკი (რკ ასანთქმელი)
	მასალალეგა ასალი მანდილი

EXIT	ევაკუაციის გასასვლელი
	სახანძრო მილსადენები
	ხანძრის ფიზიკური
	სახანძრო ონკანი
	სახანძრო ხელით ამოქმედების სახანძრო სიგნალიზაციის სისტემის ელემენტი
	სახანძრო ღილაკი
	სახიკის სისტემა
	ავტომატური ავტომატი
	ავტომატური მოქმედების მექანიზმები
	სავენტილაციო მანდილი
	ევაკუაციის მანდილი

შენიშვნა:

ვესტიბიული აღჭურვილი იქნება დამოუკიდებელი განიავების სისტემით.
ლიფტის ფოიე განიავდება მექანიკურად.
ლიფტის შახტა აღჭურვილი იქნება კაპარის დაწნევის სისტემით.
კაპარის დაწნევის სისტემა უზრუნველყოფილი იქნება სამადარიგო ელმომარაგებით.
დენის გათიშვის შემთხვევაში სამადარიგო ელექტრომისტემა ავტომატურად გაანათებს გასასვლელ სუფულებებს.
კონსტრუქციული პროექტის დამუშავებისას დაცული იქნას I-B კონსტრუქციის ტიპის მოთხოვნები.
ხანძარსაწინააღმდეგო დაცვის სისტემების საინჟინრო დოკუმენტაცია დამუშავდეს 28.01.16 წ. №41 დადგენილების შესაბამისად.

ნახაზის დასახელება:

მეხუთე სართულის გეგმა +13.40 ნიშნულზე

ექსპლიკაცია:

1. კიბის უჯრედი
2. ტამბური
4. დერეფანი
5. კოლი
6. სან.კვანძი
7. საძინებელი
8. სამზარეულო
9. საერთო ოთახი
10. აივანი

ტექნიკურ ეკონომიკური მაჩვენებლები

1. კიბის უჯრედისა და სადარბაზო (ტამბური) - 122.2 მ²
2. საცხოვრებელი - 661.2 მ²
3. საზოგადო - 109 მ²

პირობითი ნიშნები:

- ნაკვეთის საზღვარი
- განაშენიანების რეგულირების ხაზი(უკანა ეზოსთვის)
- ჭრილის ხაზი
- არქიტექტურული ნიშნული
- კონსტრუქციული ნიშნული

შენიშვნები

1. ნახაზში შეტანილი ყველა ცვლილება უნდა შეთანხმდეს პროექტის ავტორთან.
2. შენობის საპროექტო ნული (±0.00) ტოლია ±0.00=411.80 აბსოლიტური ნიშნულის
3. პროექტში ყველა ზომა მოცემულია მილიმეტრებში.
4. პროექტი გაკეთებულია დამკვეთის მიერ მოტანილი ტოპოგეგმის საფუძველზე.

მისამართი

ქ.თბილისი, ქინძმარაულის ქუჩა №5(ნაკ. 03/073)
საკ.კოდი: 01.19.34.003.224

პროექტის სახელწოდება

მრავალბინიანი საცხოვრებელი სახლის არქიტექტურული პროექტი

სტადია	პროექტი	არ
თანამდებობა	გვარი	ხელმოწერა
დირექტორი	გ.გენდელიანი	
არქიტექტორი	გ.გენდელიანი	
არქიტექტორი	ი. გოგოხია	
არქიტექტორი	დ. კომახიძე	
საპროექტო ლოგო		მისამართი

BIJI ARCHITECTURE
BIJI ARCHITECTURE
ქ. თბილისი მაკივნილის №1ა
ტელ: 595 55-35-74 599 75-28-88

დაკვეთა №		მასშტაბი
სტადია	პროექტი	1:100
ფორმატი	ფურცლები	A.01.35
A-2		21/08/2021 წ.

მეექვსე სართულის გეგმა +16.50 ნიშნულზე
მაშტაბი: 1:100

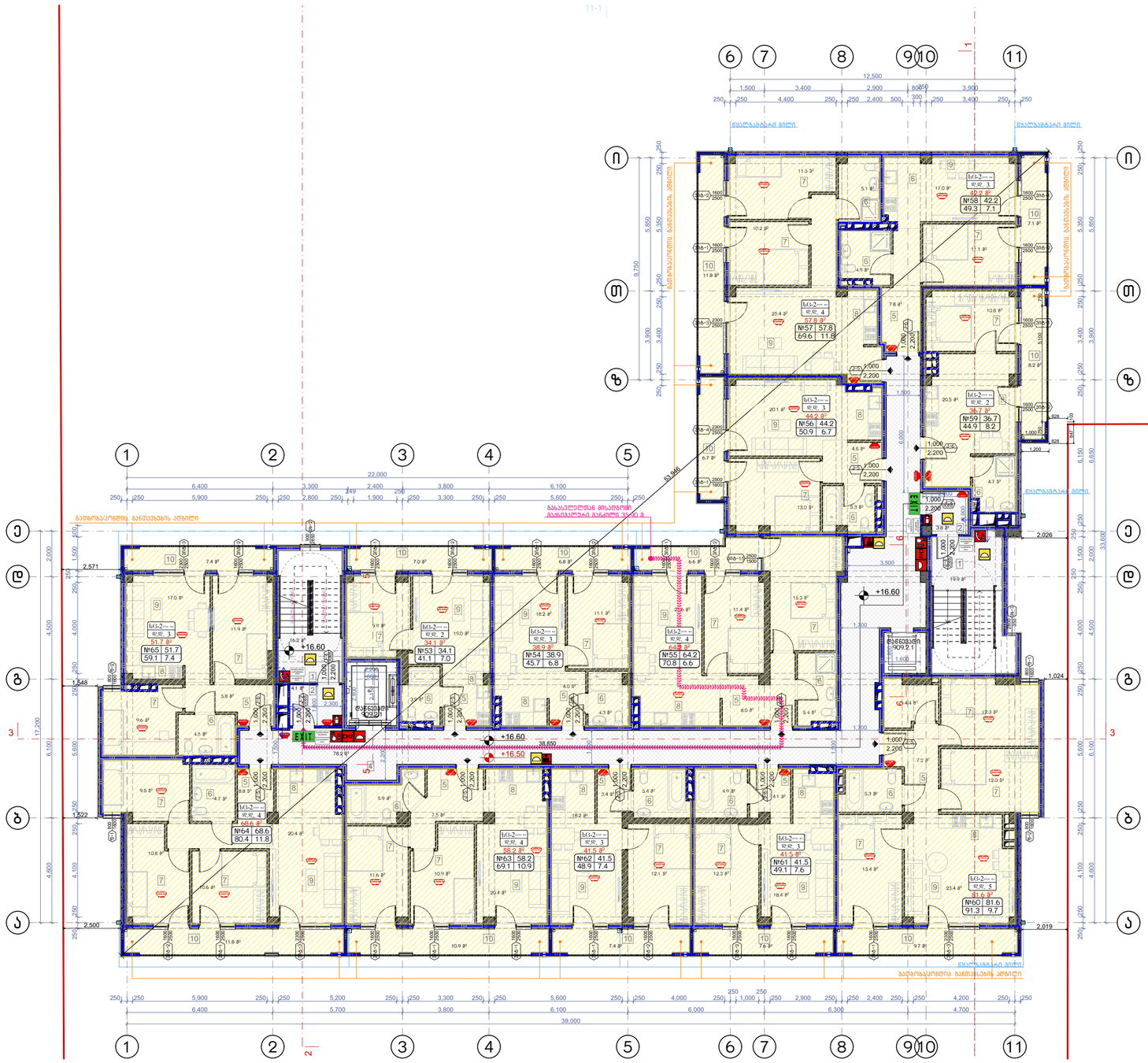

დაკავებულობის ჯგუფების აღნიშვნები

დაკავებულობის ჯგუფები	დაკავებულობის ჯგუფის აღნიშვნა	ფერის კოდი
მაცხოვრებლის ჯგუფი (მ)		RGB (34,139,34)
საჯარო ჯგუფი (ს)		RGB (79,12,187)
საზოგადოებრივი ჯგუფი - (ს)		RGB (245,99,20)
სამედიცინო ჯგუფი (ს)		RGB (160,32,240)
ტიპი სამეცნიერო ჯგუფი - (ტ)		RGB (94,8,58)
მომსახურებელთა ჯგუფი (მ)		RGB (0,0,255)
საცალო ჯგუფი (ს)		RGB (255,0,0)
საოფისიო ჯგუფი (ს)		RGB (255,255,0)
საკვებობის ჯგუფი (ს)		RGB (136,135,134)
დასხმარე ჯგუფი (დ)		RGB (57,57,56)

	მიწის ნაკვეთის საპროექტო საზღვარი
+0.10 / ±0.00	პროექტირებული ნიშნულის აღნიშვნები
	ჭრილის ხაზის აღნიშვნები
	ჩარჩოლების აღნიშვნები
	შტაბიის ღობეები შტაბიის კაშის შტაბიის საკაბელო შტაბიები
	ჩამკეტები
	შენობის ფასადები
	ტიპიური ფილები
	კიბის ფრონტონები და ტიპ. ჩარჩოები
	მასშტაბიანი საკაბე მანძილი

EXIT	ევაკუაციის გასასვლელი
	სახანძრო მილსადენები
	ხანძრის ფიზიკური
	სახანძრო ონკანი
	სახანძრო ხელსაწყოების განთავსების სახანძრო სამსახურისთვის
	სახანძრო ლიანდაგი
	სამუშაო სინათლე
	ავარიის ევაკუაციური ატრიბუტები
	ავარიის ევაკუაციის ნათურა
	ავარიული განათება
	ავარიული განათება

შენიშვნა:

ვესტიბიული აღჭურვილი იქნება დამოუკიდებელი განიავების სისტემით.
ლიფტის ფოიე განიავდება მექანიკურად.
ლიფტის შახტა აღჭურვილი იქნება კვარის დაწნევის სისტემით.
კვარის დაწნევის სისტემა უზრუნველყოფილი იქნება სამედარიტო ელმომარაგებით.
დენის გათიშვის შემთხვევაში სამედარიტო ელექტროსისტემა ავტომატურად გაანათებს გასასვლელ სუფულებებს.
კონსტრუქციული პროექტის დამუშავებისას დაცული იქნას I-B კონსტრუქციის ტიპის მოთხოვნები.
ხანძარსაწინააღმდეგო დაცვის სისტემების საინჟინრო დოკუმენტაცია დამუშავდეს 28.01.16 წ. №41 დადგენილების შესაბამისად.

ნახაზის დასახელება:

მეექვსე სართულის გეგმა +16.50 ნიშნულზე

ექსპლიკაცია:

1. კიბის უჯრედი
2. ტამბური
4. დერეფანი
5. კოლი
6. სან.კვანძი
7. საძინებელი
8. სამზარეულო
9. საერთო ოთახი
10. აივანი

ტექნიკურ ეკონომიკური მაჩვენებლები

1. კიბის უჯრედისა და სადარბაზო (ტამბური) - 122.2 მ²
2. საცხოვრებელი - 661.2 მ²
3. საზოგადოლო - 109 მ²

პირობითი ნიშნები:

- ნაკვეთის საზღვარი
- განაშენიანების რეგულირების ხაზი(უკანა ეზოსთვის)
- ჭრილის ხაზი
- არქიტექტურული ნიშნული
- კონსტრუქციული ნიშნული

შენიშვნები

1. ნახაზში შეტანილი ყველა ცვლილება უნდა შეთანხმდეს პროექტის ავტორთან.
2. შენობის საპროექტო ნული (±0.00) ტოლია ±0.00=411.80 აბსოლიტური ნიშნულის
3. პროექტში ყველა ზომა მოცემულია მილიმეტრებში.
4. პროექტი გაკეთებულია დამკვეთის მიერ მოტანილი ტოპოგეგმის საფუძველზე.

მისამართი

ქ.თბილისი, ქინძმარაულის ქუჩა №5(ნაკ. 03/073)
საკ.კოდი: 01.19.34.003.224

პროექტის სახელწოდება

მრავალბინიანი საცხოვრებელი სახლის არქიტექტურული პროექტი

სტადია	პროექტი	არ
თანამდებობა	გვარი	ხელმოწერა
დირექტორი	გ.გენდელიანი	
არქიტექტორი	გ.გენდელიანი	
არქიტექტორი	ი. გოგოხია	
არქიტექტორი	დ. კომახიძე	
საპროექტოს ლოგო		მისამართი

BIJI ARCHITECTURE

ქ. თბილისი მავთვილის №1ა

ტელ: 595 55-35-74 599 75-28-88

დაკვეთა №		მასშტაბი
სტადია	პროექტი	1:100
ფორმატი	ფურცლები	A.01.36
A-2		21/08/2021 წ.

მეშვიდე სართულის გეგმა +19.60 ნიშნულზე
მაშტაბი: 1:100

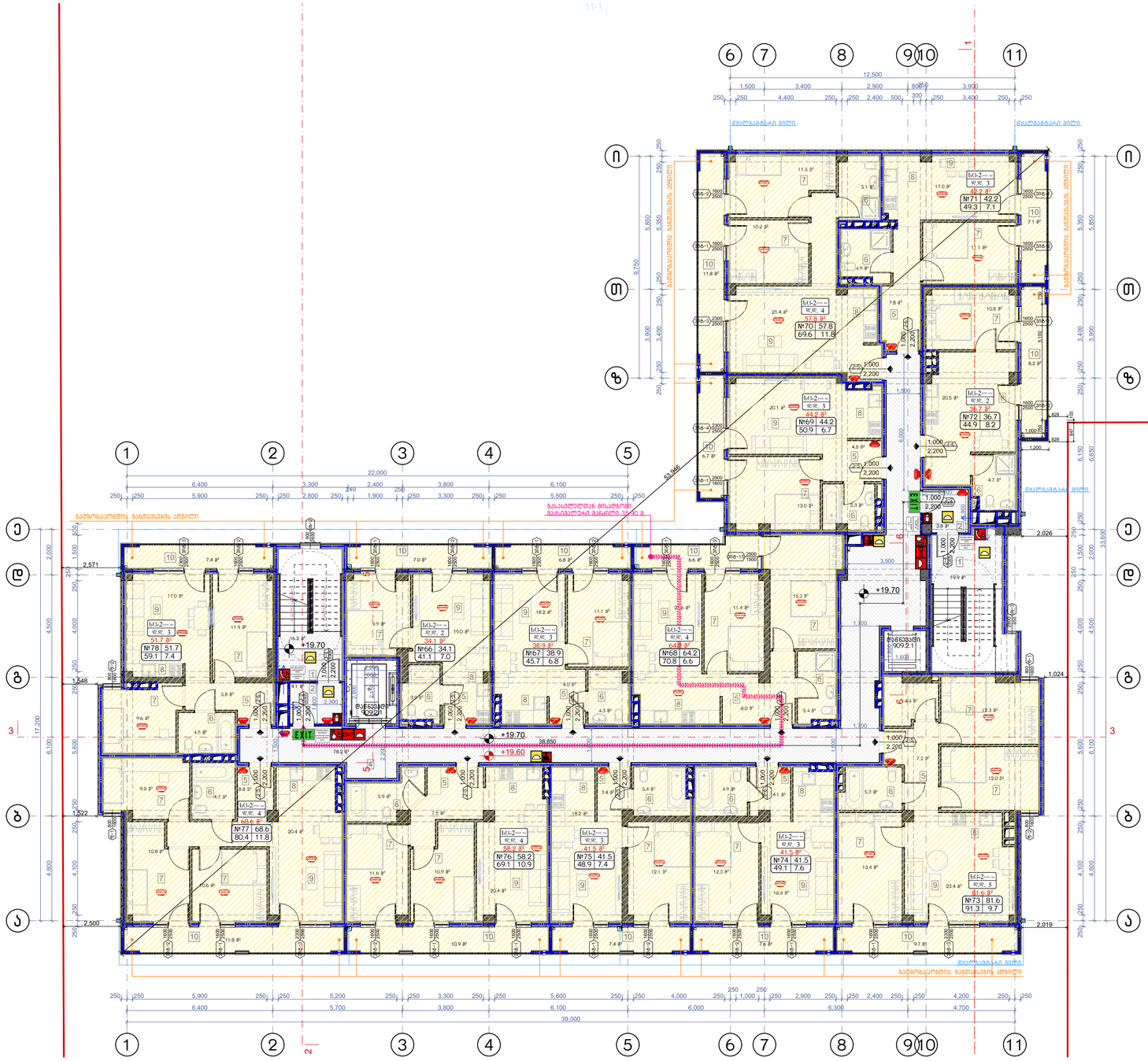

დაკავებულობის ჯგუფების აღნიშვნები

დაკავებულობის ჯგუფები	დაკავებულობის ჯგუფის აღნიშვნა	ფერის კოდი
მაცხოვრის ჯგუფი (B)		RGB (34,139,34)
საფრენი ჯგუფი (S,F)		RGB (79,12,187)
საფრენისტიპიური ჯგუფი - (S,B)		RGB (245,99,20)
საგანმანათლებლო ჯგუფი (E)		RGB (160,32,240)
ღია საზოგადო მომსახურების ჯგუფი - (E,B)		RGB (94,8,58)
დაწესებულებების ჯგუფი (D)		RGB (0,0,255)
საკვარო ჯგუფი (S,F)		RGB (255,0,0)
საზოგადოების ჯგუფი (S,F)		RGB (255,255,0)
საწარმოო ჯგუფი (I,E)		RGB (136,135,134)
დანიშნულების ჯგუფი (N,)		RGB (57,57,56)

	მიწის ნაკვეთის საკადასტრო საზღვარი
+19.10 / +19.60	პროექტირებული ნიშნულის აღნიშვნები
	კონსტრუქციული ნიშნულის აღნიშვნები
	ჭრილის ხაზის აღნიშვნები
	ჩაწერილობის აღნიშვნები
	შენობის ნომერი შენობის ფართობი სართულის ნომერი სართულის ფართობი
	შენობების ფართობები
	ჩარჩენილი
	შენობის ტიპიური კედლის
	ტიპიური ფანჯრები
	კედლის ფრაგმენტები ერთ ერთ სართულზე
	შენობებისა სართულის განლილი

EXIT	ევაკუაციის გასასვლელი
	სახანძრო ჰიდრანტები
	ბენზინის ონკანი
	სახანძრო ოდანი
	სახანძრო ხელსაწი გამგზავნი ავტომატიკური სისტემებისთვის (ანგარიშგების)
	სახანძრო ტუმბო
	სამუშაო სინათლე
	ევაკუაციის სანათები
	სახანძრო ავტომატიკის აღჭურვილობა
	ევაკუაციის ბორკილი გამანათებელი
	ევაკუაციის განათება
	ევაკუაციის განათება

შენიშვნა:

ვესტიბიული აღჭურვილი იქნება დამოუკიდებელი გაინავების სისტემით.
ლიფტის ფოიე განიავდება მექანიკურად.
ლიფტის შახტა აღჭურვილი იქნება კპარის დაწნევის სისტემით.
კპარის დაწნევის სისტემა უზრუნველყოფილი იქნება სათანადრიგო ელემოგარებებით.
დენის გათიშვის შემთხვევაში სათადარიგო ელექტროსისტემა ავტომატურად გაანათებს გასასვლელ საშუალებებს.
კონსტრუქციული პროექტის დამუშავებისას დაცული იქნას I-B კონსტრუქციის ტიპის მოთხოვნები.

ხანძარსაწინააღმდეგო დაცვის სისტემების საინჟინრო დოკუმენტაცია დამუშავდეს 28.01.16 წ. №41 დადგენილების შესაბამისად.

ნახაზის დასახელება:

მეექვსე სართულის გეგმა +19.60 ნიშნულზე

ექსპლიკაცია:

1. კიბის უჯრედი
2. ტამბური
4. დერეფანი
5. პოლი
6. სან.კვანძი
7. საძინებელი
8. სამზარეულო
9. საერთო ოთახი
10. აივანი

ტექნიკურ ეკონომიკური მაჩვენებლები

1. კიბის უჯრედისა და სადარბაზო (ტამბური) - 122.2 მ²
2. საცხოვრებელი - 661.2 მ²
3. საზოგადოო - 109 მ²

პირობითი ნიშნები:

- ნაკვეთის საზღვარი
- განაშენიანების რეგულირების ხაზი(უკანა ეზოსთვის)
- ჭრილის ხაზი
- არქიტექტურული ნიშნული
- კონსტრუქციული ნიშნული

შენიშვნები

1. ნახაზში შეტანილი ყველა ცვლილება უნდა შეთანხმდეს პროექტის ავტორთან.
2. შენობის საპროექტო ნული (±0.00) ტოლია ±0.00=411.80 აბსოლიტური ნიშნულის
3. პროექტში ყველა ზომა მოცემულია მილიმეტრებში.
4. პროექტი გაკეთებულია დამკვეთის მიერ მოტანილი ტოპოგეგმის საფუძველზე.

მისამართი

ქ.თბილისი, ქინძმარაულის ქუჩა №5(ნაკვ. 03/073)
საკ.კოდი: 01.19.34.003.224

პროექტის სახელწოდება

მრავალბინიანი საცხოვრებელი სახლის არქიტექტურული პროექტი

სტადია	პროექტი	არ
თანამდებობა	გვარი	ხელმოწერა
დირექტორი	გ.გენდლიანი	
არქიტექტორი	გ.გენდლიანი	
არქიტექტორი	ი. გოგოხია	
არქიტექტორი	დ. კომახიძე	
საპროექტოს ლოგო		მისამართი

BIJI ARCHITECTURE
BIJI ARCHITECTURE
ქ. თბილისი მაჟვიშვილის №13
ტელ: 595 55-35-74 599 75-28-88

დაკვეთა №		მასშტაბი
სტადია	პროექტი	1:100
ფორმატი	ფურცლები	A.01.37
A-2		21/08/2021 წ.

მერვე სართულის გეგმა +22.70 ნიშნულზე
მაშტაბი: 1:100

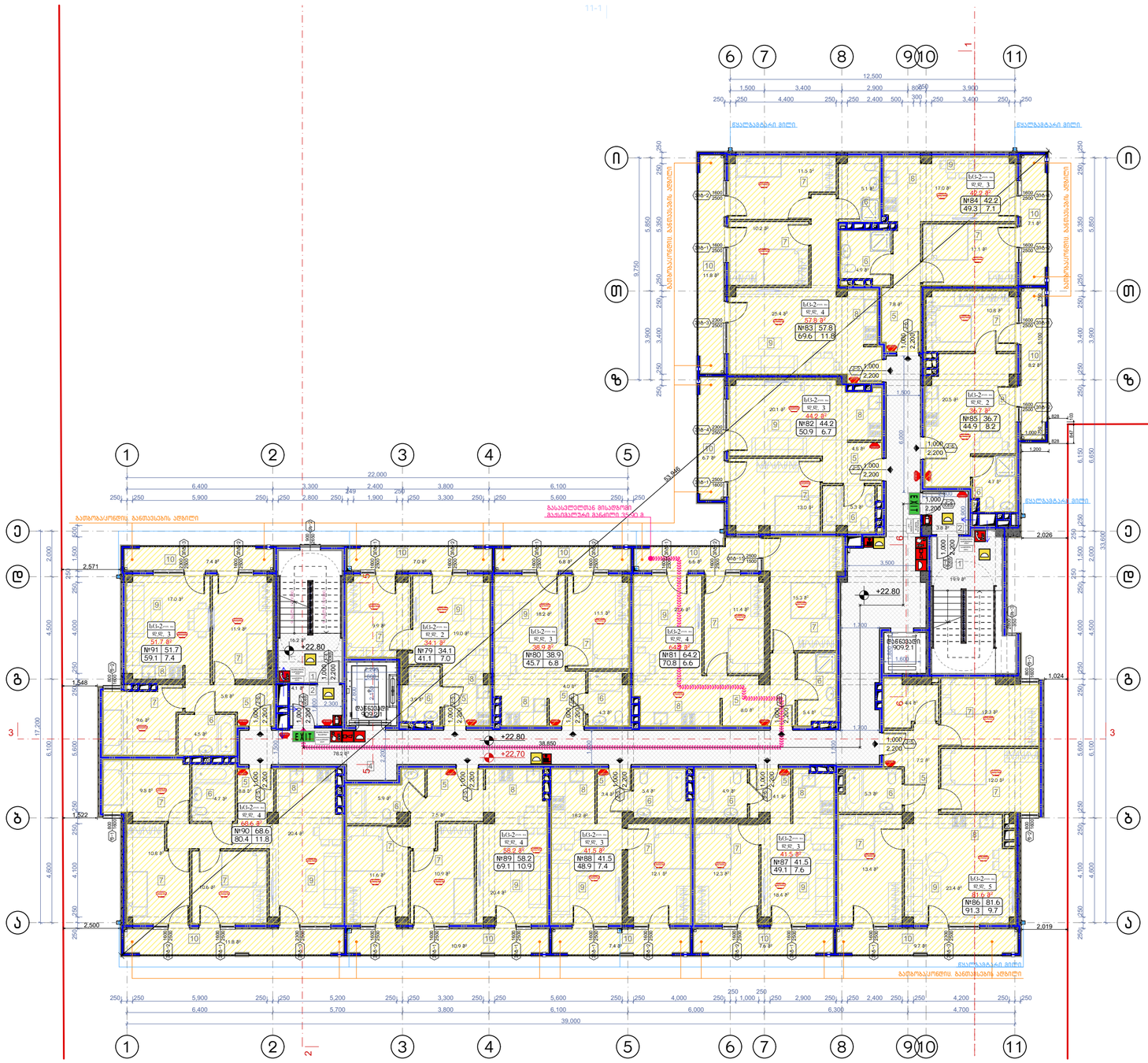

დაკავებულობის ჯგუფების აღნიშვნები

დაკავებულობის ჯგუფები	დაკავებულობის ჯგუფის აღნიშვნა	ფერის კოდი
მაცხოვრებლის ჯგუფი (მც)		RGB (34,139,34)
საერთო ჯგუფი (ს)		RGB (79,12,187)
საზოგადოებრივი ჯგუფი - (სზ)		RGB (245,99,20)
სპორტული ჯგუფი - (სპ)		RGB (160,32,240)
ტიპი სპორტის მოყვარული ჯგუფი - (სტ)		RGB (94,8,58)
მომსახურების ჯგუფი (მმ)		RGB (0,0,255)
სპეციალური ჯგუფი (სპ)		RGB (255,0,0)
საფრთხილო ჯგუფი (სფ)		RGB (255,255,0)
სასწავლო ჯგუფი (სწ)		RGB (136,135,134)
დასხვისებრ ჯგუფი (დს)		RGB (57,57,56)

	მიწის ნაკვეთის საპროექტო საზღვარი
+0.15 / ±0.00	პროექტირებული ნიშნულის აღნიშვნები
	კონსტრუქციის ნიშნულის აღნიშვნები
	ჭრილის ხაზის აღნიშვნები
	ჩარჩოლების აღნიშვნები
	შტაბის ნომრები შენობის კორპუსის ნომრები სართულების მაჩვენებლები
	ჩასვლები
	შენობის ტერიტორიის ელემენტები
	ტროტუარის კიდე
	ბორდიუსი
	კედლის ფრაგმენტები ეკრანული კედლის ჩათვლით

EXIT	ევაკუაციის გასასვლელი
	სახანძრო მილსადენები
	ხანძრის ფიზიკური
	სახანძრო ონკანი
	სახანძრო ხელის ღილაკი
	სახანძრო ტელეფონი
	სახანძრო სიგნალიზაცია
	ავტომატური სპრინკლერული დანადგარი
	ავტომატური მოქმედების ხანძარსაწინააღმდეგო ფარდული
	ავტომატური გასასვლელი
	ავტომატური გასასვლელი

შენიშვნა:

ვესტიბიული აღჭურვილი იქნება დამოუკიდებელი განიავების სისტემით.
ლიფტის ფოიე განიავდება მექანიკურად.
ლიფტის შახტა აღჭურვილი იქნება კვარის დაწნევის სისტემით.
კვარის დაწნევის სისტემა უზრუნველყოფილი იქნება სამუდარიგო ელმომარაგებით.
დენის გათიშვის შემთხვევაში სამუდარიგო ელექტროსისტემა ავტომატურად გაანათებს გასასვლელ სუფულებებს.
კონსტრუქციული პროექტის დამუშავებისას დაცული იქნას I-B კონსტრუქციის ტიპის მოთხოვნები.
ხანძარსაწინააღმდეგო დაცვის სისტემების საინჟინრო დოკუმენტაცია დამუშავდეს 28.01.16 წ. №41 დადგენილების შესაბამისად.

ნახაზის დასახელება:

მერვე სართულის გეგმა +22.70 ნიშნულზე

ექსპლიკაცია:

1. ქიბის უჯრედი
2. ტამბური
4. დერეფანი
5. კოლი
6. სან.კვანძი
7. საძინებელი
8. სამზარეულო
9. საერთო ოთახი
10. აივანი

ტექნიკურ ეკონომიკური მაჩვენებლები

1. ქიბის უჯრედისა და სადარბაზო (ტამბური) - 122.2 მ²
2. საცხოვრებელი - 661.2 მ²
3. საზოგადოლო - 109 მ²

პიროპითი ნიშნები:

- ნაკვეთის საზღვარი
- განაშენიანების რეგულირების ხაზი(უკანა ეზოსთვის)
- ჭრილის ხაზი
- არქიტექტურული ნიშნული
- კონსტრუქციული ნიშნული

შენიშვნები

1. ნახაზში შეტანილი ყველა ცვლილება უნდა შეთანხმდეს პროექტის ავტორთან.
2. შენობის საპროექტო ნული (±0.00) ტოლია ±0.00=411.80 აბსოლიტური ნიშნულის
3. პროექტში ყველა ზომა მოცემულია მილიმეტრებში.
4. პროექტი გაკეთებულია დამკვეთის მიერ მოტანილი ტოპოგეგმის საფუძველზე.

მისამართი

ქ.თბილისი, ქინძმარაულის ქუჩა №5(ნაკ. 03/073)
საკ.კოდი: 01.19.34.003.224

პროექტის სახელწოდება

მრავალბინიანი საცხოვრებელი სახლის არქიტექტურული პროექტი

სტადია	პროექტი	არ
თანამდებობა	გვარი	ხელმოწერა
დირექტორი	გ.გენდელიანი	
არქიტექტორი	გ.გენდელიანი	
არქიტექტორი	ი. გოგოხია	
არქიტექტორი	დ. კომახიძე	
საპროექტოს ლოგო		მისამართი

BIJI ARCHITECTURE
BIJI ARCHITECTURE

ქ. თბილისი მავთვილის №1ა
ტელ: 595 55-35-74 599 75-28-88

დაკვეთა №		მასშტაბი
სტადია	პროექტი	1:100
ფორმატი	ფურცლები	A.01.38
A-2		21/08/2021 წ.

მეცხრე სართულის გეგმა +25.80 ნიშნულზე
მაშტაბი: 1:100

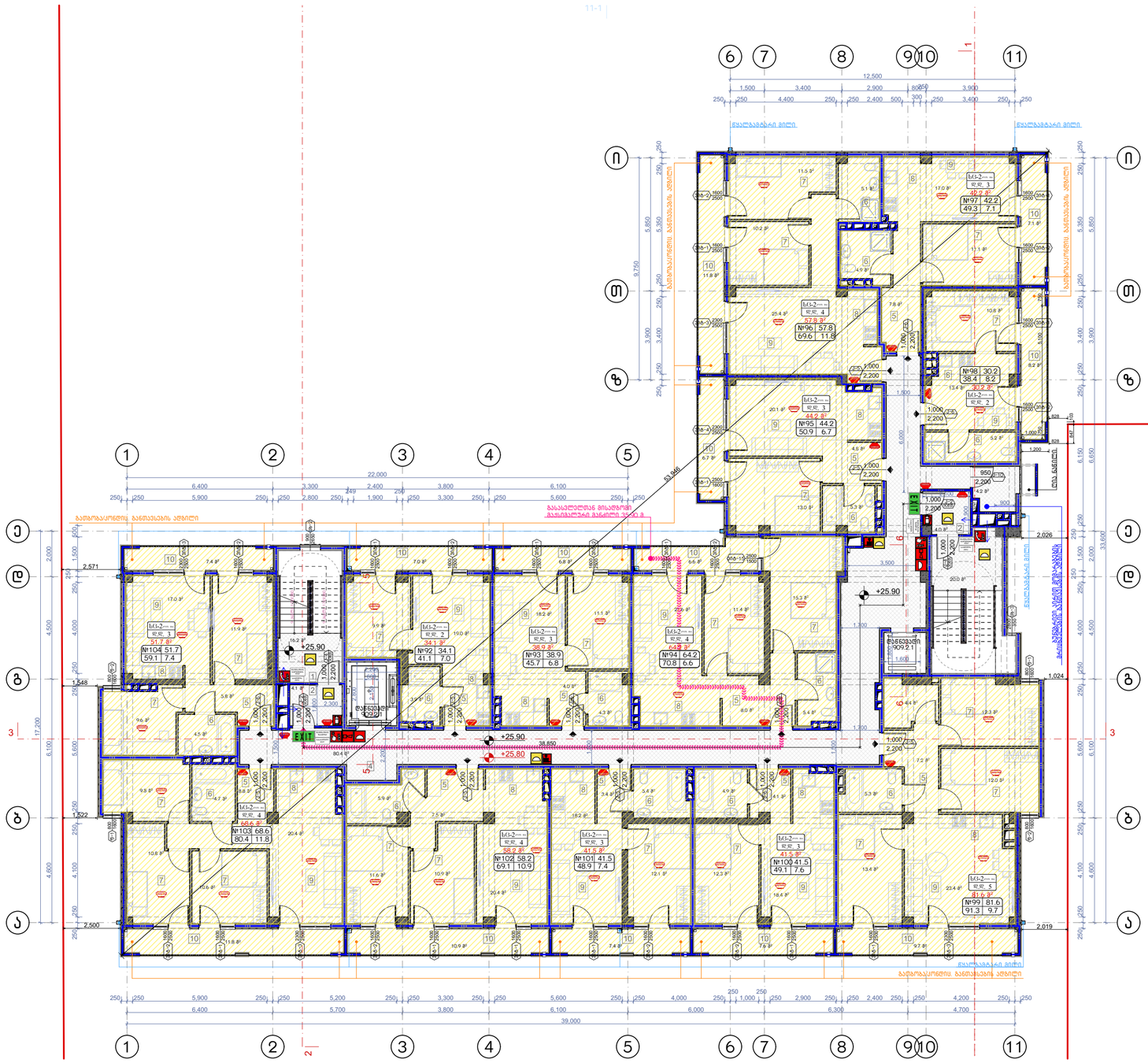

დაკავებულობის ჯგუფების აღნიშვნები

დაკავებულობის ჯგუფები	დაკავებულობის ჯგუფის აღნიშვნა	ფერის კოდი
მაცხოვრებლის ჯგუფი (მც)		RGB (34,139,34)
საკმისი ჯგუფი (სკ)		RGB (79,12,187)
საბავშვოწარმოებლო ჯგუფი - (სბ)		RGB (245,99,20)
საბინაციონერო ჯგუფი (სბ)		RGB (160,32,240)
მიმი საზოგადო დანიშნულების ჯგუფი - (მს)		RGB (94,8,58)
მომსახურებელთა ჯგუფი (მმ)		RGB (0,0,255)
საკაზარ ჯგუფი (სკ)		RGB (255,0,0)
საკომერციული ჯგუფი (სკ)		RGB (255,255,0)
საკანონო ჯგუფი (სკ)		RGB (136,135,134)
დასხასარ ჯგუფი (სც)		RGB (57,57,56)

- მიწის ნაკვეთის საკადასტრო საზღვარი
- არსებული/დაგეგმილი სიმაღლითი ნიშნულები
- კონსტრუქციის ნაწილის აღნიშვნები
- ჭრილის ხაზის აღნიშვნები
- ჩარჩოლების აღნიშვნები
- შავი ფილა
- ასფალტი
- ბეტონის ბალახის ქვაფენილი
- ასფალტის ფილა
- ქვიშა-ცემენტის ფილა ტიპ (ჩრ. საკრანი)
- მაგისტრალი საკაბი მანძილი
- ევაკუაციის გასასვლელი
- სახანძრო მოსაძებნელი
- ხანძრის ფეხსაცმელი
- სახანძრო ონკანი
- საკაბელო ხვრელი ბაბანის საკომუნიკაციო სისტემისათვის (სისტემებისათვის)
- სახანძრო ღილაკი
- საზღაკი სისტემა
- ავტომატური გამაფრთხილებელი
- ავტომატური მოქმედების მექანიზმები
- საავარიო განათება
- ევაკუაციის განათება

შენიშვნა:

ვესტიბიული აღჭურვილი იქნება დამოუკიდებელი განიავების სისტემით.
ლიფტის ფოიე განიავდება მექანიკურად.
ლიფტის შახტა აღჭურვილი იქნება კაპარის დაწნევის სისტემით.
კაპარის დაწნევის სისტემა უზრუნველყოფილი იქნება სამედარიტო ელმომარაგებით.
დენის გათიშვის შემთხვევაში სამედარიტო ელექტრომისტემა ავტომატურად გაანათებს გასასვლელ სუფულებებს.
კონსტრუქციული პროექტის დამუშავებისას დაცული იქნას I-B კონსტრუქციის ტიპის მოთხოვნები.
ხანძარსაწინააღმდეგო დაცვის სისტემების საინჟინრო დოკუმენტაცია დამუშავდეს 28.01.16 წ. №41 დადგენილების შესაბამისად.

ნახაზის დასახელება:

მეცხრე სართულის გეგმა +25.80 ნიშნულზე

ექსპლიკაცია:

1. ქიბის უჯრედი
2. ტამბური
4. დერეფანი
5. კოლი
6. სან.კვანძი
7. საძინებელი
8. სამზარეულო
9. საერთო ოთახი
10. აივანი

ტექნიკურ ეკონომიკური მაჩვენებლები

1. ქიბის უჯრედისა და სადარბაზო (ტამბური) - 128.9 მ²
2. საცხოვრებელი - 654.7 მ²
3. საზოგადო - 109 მ²

პირობითი ნიშნები:

- ნაკვეთის საზღვარი
- განაშენიანების რეგულირების ხაზი(უკანა ეზოსთვის)
- ჭრილის ხაზი
- არქიტექტურული ნიშნული
- კონსტრუქციული ნიშნული

შენიშვნები

1. ნახაზში შეტანილი ყველა ცვლილება უნდა შეთანხმდეს პროექტის ავტორთან.
2. შენობის საპროექტო ნული (±0.00) ტოლია ±0.00=411.80 აბსოლიტური ნიშნულის
3. პროექტში ყველა ზომა მოცემულია მილიმეტრებში.
4. პროექტი გაკეთებულია დამკვეთის მიერ მოტანილი ტოპოგეგმის საფუძველზე.

მისამართი

ქ.თბილისი, ქინძმარაულის ქუჩა №5(ნაკ. 03/073)
საკ.კოდი: 01.19.34.003.224

პროექტის სახელწოდება

მრავალბინიანი საცხოვრებელი სახლის არქიტექტურული პროექტი

სტადია	პროექტი	არ
თანამდებობა	გვარი	ხელმოწერა
დირექტორი	გ.გენდელიანი	
არქიტექტორი	გ.გენდელიანი	
არქიტექტორი	ი. გოგოხია	
არქიტექტორი	დ. კომახიძე	
საპროექტოს ლოგო		მისამართი

BIJI ARCHITECTURE
BIJI ARCHITECTURE

ქ. თბილისი მავთვილის №1ა
ტელ: 595 55-35-74 599 75-28-88

დაკვეთა №		მასშტაბი
სტადია	პროექტი	1:100
ფორმატი	ფურცლები	A.01.39
A-2		21/08/2021 წ.

მეათე სართულის გეგმა +28.90 ნიშნულზე
მაშტაბი: 1:100

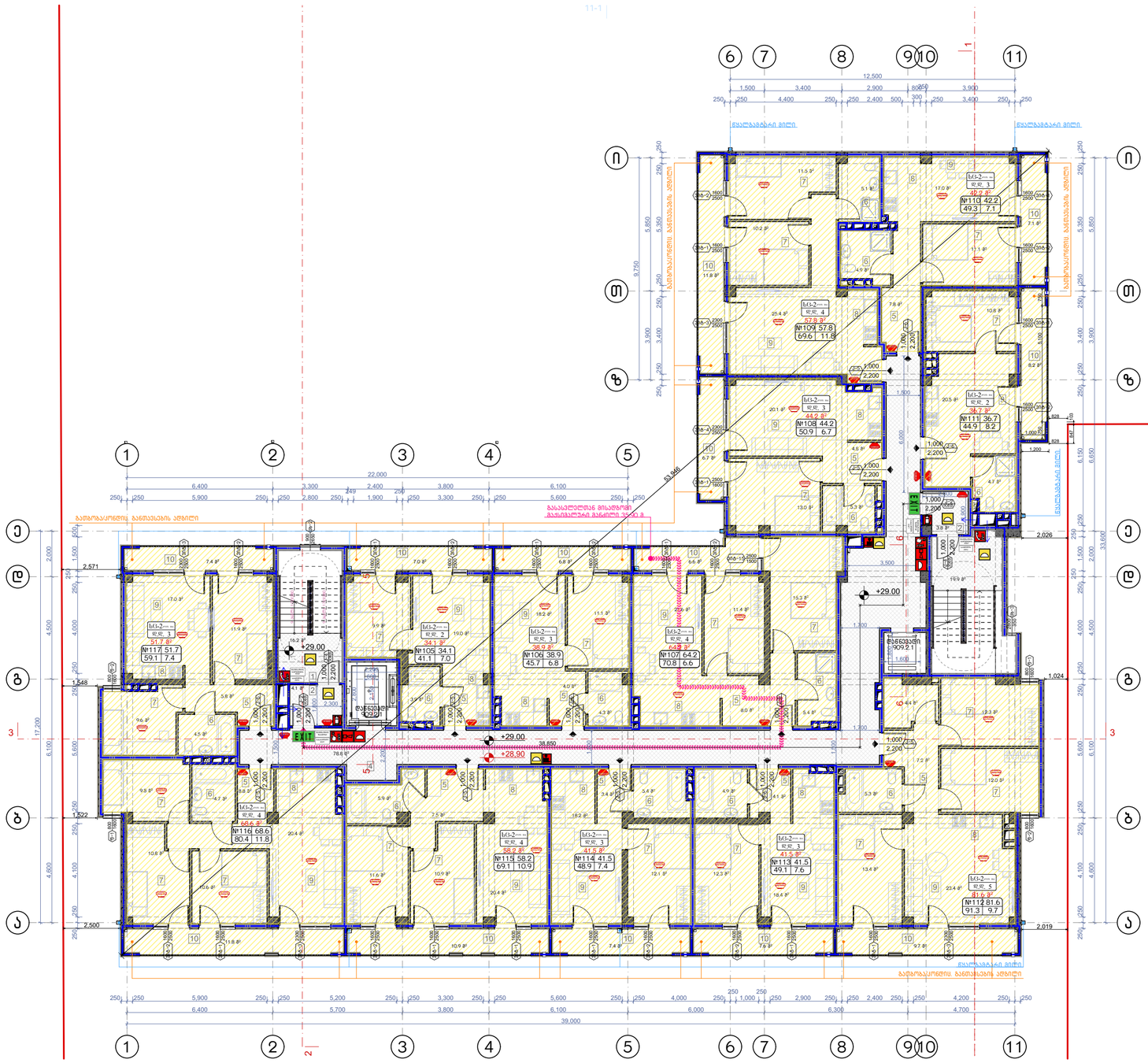

შენიშვნა:

ვესტიბიული აღჭურვილი იქნება დამოუკიდებელი განიავების სისტემით.
ლიფტის ფოიე განიავდება მექანიკურად.
ლიფტის შახტა აღჭურვილი იქნება კვარის დაწნევის სისტემით.
კვარის დაწნევის სისტემა უზრუნველყოფილი იქნება სამუდარიგო ელმომარაგებით.
დენის გათიშვის შემთხვევაში სამუდარიგო ელექტროსისტემა ავტომატურად გაანათებს გასასვლელ სუფთაღებებს.
კონსტრუქციული პროექტის დამუშავებისას დაცული იქნას I-B კონსტრუქციის ტიპის მოთხოვნები.
ხანძარსაწინააღმდეგო დაცვის სისტემების საინჟინრო დოკუმენტაცია დამუშავდეს 28.01.16 წ. №41 დადგენილების შესაბამისად.

დაკავებულობის ჯგუფების აღნიშვნები

დაკავებულობის ჯგუფები	დაკავებულობის ჯგუფის აღნიშვნა	ფერის კოდი
მაცხოვრებლის ჯგუფი (მ)		RGB (34,139,34)
საგანი ჯგუფი (ს)		RGB (79,12,187)
საზოგადოებრივი ჯგუფი - (ს)		RGB (245,99,20)
საბინაციონალური ჯგუფი - (ს)		RGB (160,32,240)
ფიზი საზოგადო ჯგუფი - (ფ)		RGB (94,8,58)
მანათებლებელი ჯგუფი (მ)		RGB (0,0,255)
საკაზარ ჯგუფი (ს)		RGB (255,0,0)
საზოგადოელი ჯგუფი (ს)		RGB (255,255,0)
საკაზრო ჯგუფი (ს)		RGB (136,135,134)
დანიშნულ ჯგუფი (დ)		RGB (57,57,56)

- ბეტონის ნაცრის საავტომატო სახეობაი
- არაბეტონირებული ნაწილების აღნიშვნები
- კონსტრუქციული ნაწილების აღნიშვნები
- ჭრილის ხაზის აღნიშვნები
- ჩარჩოლების აღნიშვნები
- შავიდის ნაწილაობა შავიდის ნაწილი
- ასფალტ შავიდი
- მასალების მასალები
- ჩასვლები
- შეხვედრის ხელსაწყო კედელი
- ღიობის ფილები
- კედლის ფრაგმენტების ეკლ (რკ. ბეტონი)
- მასალალები ასალის მანძილი

- ევაკუაციის გასასვლელი
- ხანძარმ მოსაშორებელი
- ხმის ფრმაციები
- ხანძარმ ონკანი
- ხანძრების ჩამრთველი გამაფრთხილებელი სისტემებისთვის
- ხანძარმ ღილაკი
- სამუშაო სინათლე
- ავარიის ნათებრები ატრიმები
- ავარიის ნათებრები ატრიმები
- ავარიული განათება
- ავარიული განათება

ნახაზის დასახელება:

მეათე სართულის გეგმა +28.90 ნიშნულზე

ექსპლიკაცია:

1. კიბის უჯრედი
2. ტამბური
4. დერეფანი
5. კოლი
6. სან.კვანძი
7. საძინებელი
8. სამზარეულო
9. საერთო ოთახი
10. აივანი

ტექნიკურ ეკონომიკური მაჩვენებლები

1. კიბის უჯრედისა და სადარბაზო (ტამბური) - 122.2 მ²
2. საცხოვრებელი - 661.2 მ²
3. საზოგადო - 109 მ²

პროექტის ნიშნები:

- ნაკვეთის საზღვარი
- განაშენიანების რეგულირების ხაზი(უკანა ეზოსთვის)
- ჭრილის ხაზი
- არქიტექტურული ნიშნული
- კონსტრუქციული ნიშნული

შენიშვნები

1. ნახაზში შეტანილი ყველა ცვლილება უნდა შეთანხმდეს პროექტის ავტორთან.
2. შენობის საპროექტო ნული (±0.00) ტოლია ±0.00=411.80 აბსოლიტური ნიშნულის
3. პროექტში ყველა ზომა მოცემულია მილიმეტრებში.
4. პროექტი გაკეთებულია დამკვეთის მიერ მოტანილი ტოპოგეგმის საფუძველზე.

მისამართი

ქ.თბილისი, ქინძმარაულის ქუჩა №5(ნაკ. 03/073)
საკ.კოდი: 01.19.34.003.224

პროექტის სახელწოდება

მრავალბინიანი საცხოვრებელი სახლის არქიტექტურული პროექტი

სტადია	პროექტი	არ
თანამდებობა	გვარი	ხელმოწერა
დირექტორი	გ.გენდელიანი	
არქიტექტორი	გ.გენდელიანი	
არქიტექტორი	ი. გოგოხია	
არქიტექტორი	დ. კომახიძე	
საპროექტოს ლოგო		მისამართი

BIJI ARCHITECTURE

ქ. თბილისი მავთვილის №1ა

ტელ: 595 55-35-74 599 75-28-88

დაკვეთა №		მასშტაბი
სტადია	პროექტი	1:100
ფორმატი	ფურცლები	A.01.40
A-2		21/08/2021 წ.

მეთერთმეტე სართულის გეგმა +32.00 ნიშნულზე
მაშტაბი: 1:100

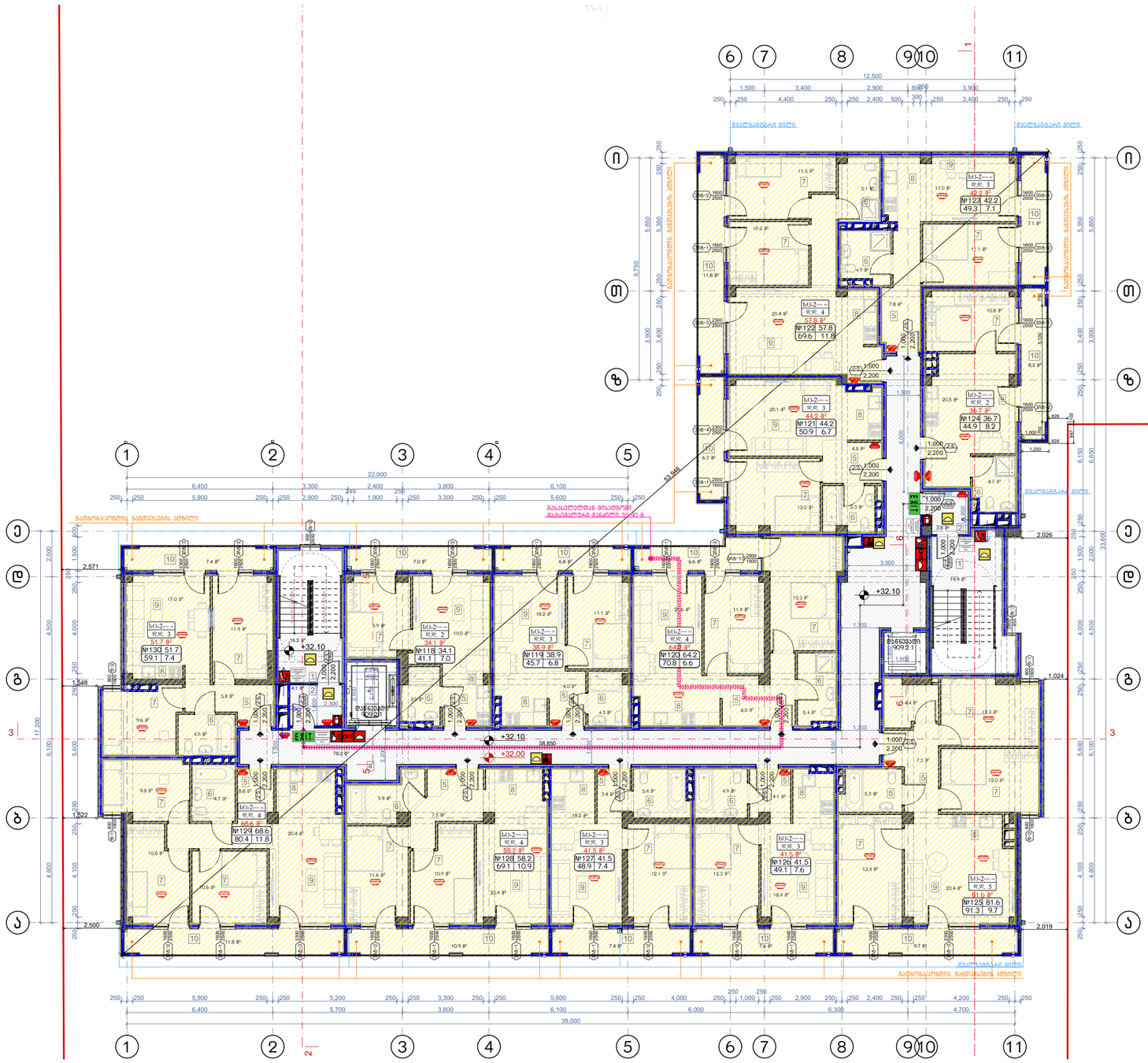

დაკავებულობის ჯგუფების აღნიშვნები

დაკავებულობის ჯგუფები	დაკავებულობის ჯგუფის აღნიშვნა	ფერის კოდი
მაცივრის ჯგუფი (მც)		RGB (34,139,34)
საშინაო ჯგუფი (შ)		RGB (79,12,187)
საზოგადოებრივი ჯგუფი - (ს)		RGB (245,99,20)
საგანმანათლებლო ჯგუფი (სგ)		RGB (160,32,240)
ტიპი საწარმოს მომსახურების ჯგუფი - (ტმ)		RGB (94,8,58)
ტექნიკის ჯგუფი (ტ)		RGB (0,0,255)
საცალო ჯგუფი (ც)		RGB (255,0,0)
საოფისე ჯგუფი (ს)		RGB (255,255,0)
საკვები ჯგუფი (კ)		RGB (136,135,134)
დახმარე ჯგუფი (დ)		RGB (57,57,56)

	მიწის ნაკვეთის საპროექტო საზღვარი
+0.10	ტერიტორიის საპროექტო ნიშნულის აღნიშვნები
-0.05	კონსტრუქციის ნიშნულის აღნიშვნები
1	ჭრილის ხაზის აღნიშვნები
	ჩარჩოლითების აღნიშვნები
	შტაბელის ჩამაგრება შტაბელი ანკერის ჩამაგრება
	საბარე შტაბელი
	მასალებშორის მასტიკა
	ჩასხმები
	შეხსნადობის ხაზები
	ქანობის მიმართულება ეკში (რა საფრენი)
	მასიშლები საკეტი მანდილი

EXIT	ევაკუაციის გასასვლელი
	სახანძრო მილსადენები
	ხანძრის ავტომატები
	სახანძრო ონკანი
	სახანძრო ხელის ცეცხლმაქრობის სისტემის ელემენტები
	სახანძრო ღილაკი
	საშიში სისტემა
	ავტომატური გამაფრთხილებელი
	ავტომატიკის მოქმედების ზონები
	ავტომატური ხანძარსაწინააღმდეგო საფარი
	ავტომატური გამაფრთხილებელი

შენიშვნა:

ვესტიბიული აღჭურვილი იქნება დამოუკიდებელი განიავების სისტემით.
ლიფტის ფოიე განიავდება მექანიკურად.
ლიფტის შახტა აღჭურვილი იქნება კვარის დაწნევის სისტემით.
კვარის დაწნევის სისტემა უზრუნველყოფილი იქნება სამუდარიგო ელმომარაგებით.
დენის გათიშვის შემთხვევაში სამუდარიგო ელექტროსისტემა ავტომატურად გაანათებს გასასვლელ სუფულებებს.
კონსტრუქციული პროექტის დამუშავებისას დაცული იქნას I-B კონსტრუქციის ტიპის მოთხოვნები.
ხანძარსაწინააღმდეგო დაცვის სისტემების საინჟინრო დოკუმენტაცია დამუშავდეს 28.01.16 წ. №41 დადგენილების შესაბამისად.

ნახაზის დასახელება:

მეთერთმეტე სართულის გეგმა +32.00 ნიშნულზე

ექსპლიკაცია:

1. ქიბის უჯრედი
2. ტამბური
4. დერეფანი
5. კოლი
6. სან.კვანძი
7. საძინებელი
8. სამზარეულო
9. საერთო ოთახი
10. აივანი

ტექნიკურ ეკონომიკური მაჩვენებლები

1. ქიბის უჯრედისა და სადარბაზო (ტამბური) - 122.2 მ²
2. საცხოვრებელი - 661.2 მ²
3. საზოგადოლო - 109 მ²

პირობითი ნიშნები:

- ნაკვეთის საზღვარი
- განაშენიანების რეგულირების ხაზი(უკანა ეზოსთვის)
- ჭრილის ხაზი
- არქიტექტურული ნიშნული
- კონსტრუქციული ნიშნული

შენიშვნები

1. ნახაზში შეტანილი ყველა ცვლილება უნდა შეთანხმდეს პროექტის ავტორთან.
2. შენობის საპროექტო ნული (±0.00) ტოლია ±0.00=411.80 აბსოლიტური ნიშნულის
3. პროექტში ყველა ზომა მოცემულია მილიმეტრებში.
4. პროექტი გაკეთებულია დამკვეთის მიერ მოტანილი ტოპოგეგმის საფუძველზე.

მისამართი

ქ.თბილისი, ქინძმარაულის ქუჩა №5(ნაკ. 03/073)
საკ.კოდი: 01.19.34.003.224

პროექტის სახელწოდება

მრავალბინიანი საცხოვრებელი სახლის არქიტექტურული პროექტი

სტადია	პროექტი	არ
თანამდებობა	გვარი	ხელმოწერა
დირექტორი	გ.გენდელიანი	
არქიტექტორი	გ.გენდელიანი	
არქიტექტორი	ი. გოგოხია	
არქიტექტორი	დ. კომახიძე	
საპროექტოს ლოგო		მისამართი

BIJI ARCHITECTURE

ქ. თბილისი მავთვილის №1ა

ტელ: 595 55-35-74 599 75-28-88

დაკვეთა №		მასშტაბი
სტადია	პროექტი	1:100
ფორმატი	ფურცლები	A.01.41
A-2		21/08/2021 წ.

მეთორმეტე სართულის გეგმა +35.10 ნიშნულზე
მაშტაბი: 1:100

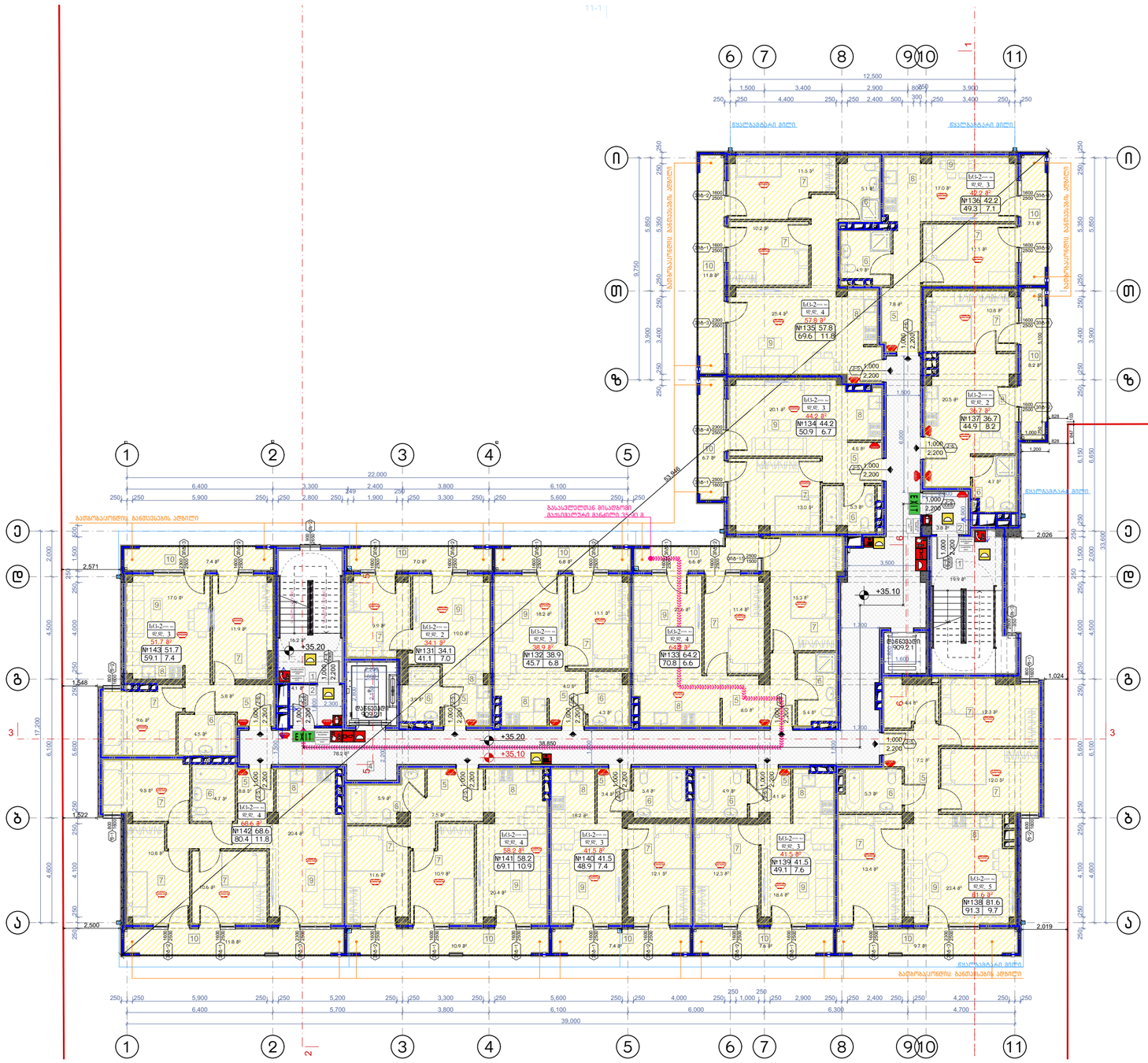

დაკავებულობის ჯგუფების აღნიშვნები

დაკავებულობის ჯგუფები	დაკავებულობის ჯგუფის აღნიშვნა	ფერის კოდი
საკონტროლო ჯგუფი (ბ)		RGB (34,139,34)
საკმისი ჯგუფი (ს)		RGB (79,12,187)
საზოგადოებრივი ჯგუფი - (ს)		RGB (245,99,20)
საგანმანათლებლო ჯგუფი (ს)		RGB (160,32,240)
ტიპი საწარმოს შენობების ჯგუფი - (ტ)		RGB (94,8,58)
უფანტიტიური ჯგუფი (ფ)		RGB (0,0,255)
საცალო ჯგუფი (ს)		RGB (255,0,0)
საწარმოებელი ჯგუფი (ს)		RGB (255,255,0)
საავადმყოფო ჯგუფი (ს)		RGB (136,135,134)
დასახარე ჯგუფი (ს)		RGB (57,57,56)

	მიწის ნაკვეთის საკადასტრო საზღვარი
+0.10	პროექტირებული ნიშნულის აღნიშვნები
-0.00	კონსტრუქციული ნიშნულის აღნიშვნები
	ჭრილის ხაზის აღნიშვნები
	ჩაშენებული აღნიშვნები
	შენობის ჩრდილის ხაზები
	ასაწევი ნაწილის ხაზები
	მასალებითობის მაჩვენებლები
	ჩასვლები
	შეღობილობის ელემენტის კონტურის ხაზები
	ღობის ფილები
	ავტომობილის ადგილის მანიშნებელი ხაზები (ჩრდილოეთის მიმართულებით)
	ასაწევი ნაწილის ხაზები

EXIT	ევაკუაციის გასასვლელები
	სახანძრო მილსადენები
	ხანძრის ავტომატები
	სახანძრო ონკანი
	სახანძრო ხელსაწყოების განთავსების ადგილები (სახანძრო ყუთები)
	სახანძრო ღილაკი
	სახიცის სანათები
	ავარიის ელემენტები აღმოჩენები
	ავარიაზე მოწყობილობები
	ავარიული განათება
	ევაკუაციის განათება

შენიშვნა:

ვესტიბიული აღჭურვილი იქნება დამოუკიდებელი განიავების სისტემით.
ლიფტის ფოიე განიავდება მექანიკურად.
ლიფტის შახტა აღჭურვილი იქნება კვარის დაწნევის სისტემით.
კვარის დაწნევის სისტემა უზრუნველყოფილი იქნება სამედარიტო ელმომარაგებით.
დენის გათიშვის შემთხვევაში სამედარიტო ელექტროსისტემა ავტომატურად გაანათებს გასასვლელ სუფულებებს.
კონსტრუქციული პროექტის დამუშავებისას დაცული იქნას I-B კონსტრუქციის ტიპის მოთხოვნები.
ხანძარსაწინააღმდეგო დაცვის სისტემების საინჟინრო დოკუმენტაცია დამუშავდეს 28.01.16 წ. №41 დადგენილების შესაბამისად.

ნახაზის დასახელება:

მეთორმეტე სართულის გეგმა +35.10 ნიშნულზე

ექსპლიკაცია:

1. ქიბის უჯრედი
2. ტამბური
4. დერეფანი
5. კოლი
6. სან.კვანძი
7. საძინებელი
8. სამზარეულო
9. საერთო ოთახი
10. აივანი

ტექნიკურ ეკონომიკური მაჩვენებლები

1. ქიბის უჯრედისა და სადარბაზო (ტამბური) - 122.2 მ²
2. საცხოვრებელი - 661.2 მ²
3. საზოგადოლო - 109 მ²

პირობითი ნიშნები:

- ნაკვეთის საზღვარი
- განაშენიანების რეგულირების ხაზი(უკანა ეზოსთვის)
- ჭრილის ხაზი
- არქიტექტურული ნიშნული
- კონსტრუქციული ნიშნული

შენიშვნები

1. ნახაზში შეტანილი ყველა ცვლილება უნდა შეთანხმდეს პროექტის ავტორთან.
2. შენობის საპროექტო ნული (±0.00) ტოლია ±0.00=411.80 აბსოლიტური ნიშნულის
3. პროექტში ყველა ზომა მოცემულია მილიმეტრებში.
4. პროექტი გაკეთებულია დამკვეთის მიერ მოტანილი ტოპოგეგმის საფუძველზე.

მისამართი

ქ.თბილისი, ქინძმარაულის ქუჩა №5(ნაკ. 03/073)
საკ.კოდი: 01.19.34.003.224

პროექტის სახელწოდება

მრავალბინიანი საცხოვრებელი სახლის არქიტექტურული პროექტი

სტადია	პროექტი	არ
თანამდებობა	გვარი	ხელმოწერა
დირექტორი	გ.გენდელიანი	
არქიტექტორი	გ.გენდელიანი	
არქიტექტორი	ი. გოგოხია	
არქიტექტორი	დ. კომახიძე	
საპროექტოს ლოგო		მისამართი

BIJI ARCHITECTURE

ქ. თბილისი მავთვილის №1ა

ტელ: 595 55-35-74
599 75-28-88

დაკვეთა №		მასშტაბი
სტადია	პროექტი	1:100
ფორმატი	ფურცლები	A.01.42
A-2		21/08/2021 წ.

ცოტნე გიორგაძის +38.20 სართული
ფასადი: 1:100

ნახაზის ტიპი:

1. ტექნიკური პროექტი
11. ფასადების ელექტრონული(ციფრული) ვერსია

ნახაზის დასახელება და ფორმატი:

ცოტნე გიორგაძის +38.20 სართული

ფასადი

ანოტაცია

ქ.თბილისი, ისნის რაიონი №5(ნაკ. 03/073)
საკად.: 01.19.34.003.224

პასუხისმგებელი სპეციალისტის
ხელმოწერა, ბეჭედი

დასახელება	პასუხისმგებელი	ხელმოწერა
მთავარი არქიტექტორი	გიორგი ბერიძე	
ინჟინერ-კონსტრუქტორი	ნიკოლოზ ჯანელიძე	
ინჟინერ-ტექნოლოგი	ლევან ქავთარაძე	
ინჟინერ-ელექტრიკოსი	ირაკლი ფაღავა	
ინჟინერ-სანტექნიკოსი	ზურაბ ლომიძე	

ლიცენზიის მფლობელი	ანსამბლი
	ქ. თბილისი ისნის რაიონი №13
BUJI ARCHITECTURE	599 75-28-88 599 55-35-74
დოკუმენტის N:	ასლების N
ფორმატი	A-2
სტადია	პროექტი
მასშტაბი	1:100
დამზადების თარიღი	21/08/2021 წ.

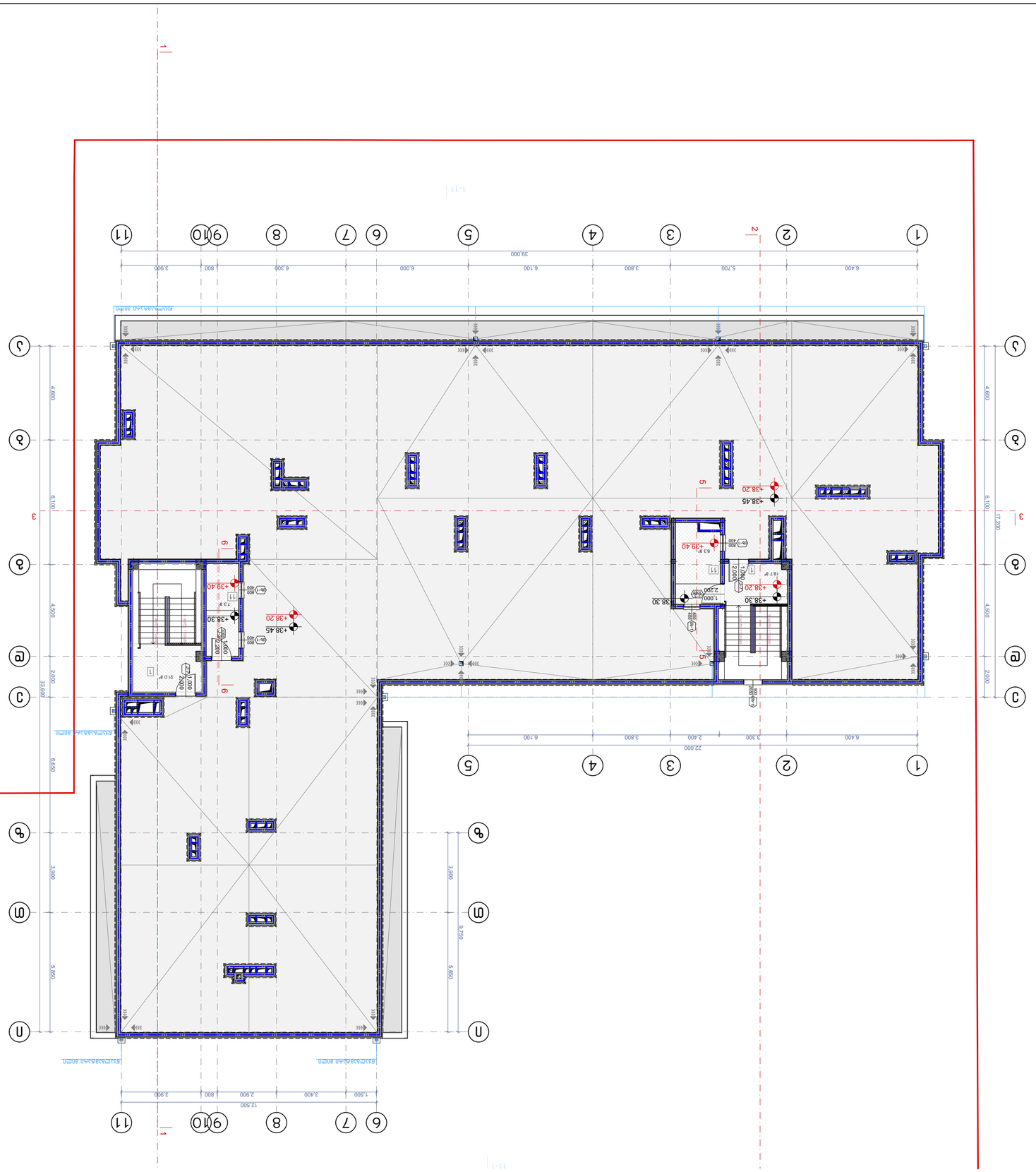
1
2
3
4
5
6
7
8
9
10
11
A
B
C
D
E
39.000
12.200
9.750
4.600
6.100
4.500
3.900
2.000
+38.45
+38.20
+38.40
+38.30
+38.20
+38.40
+38.45
+38.20
+38.30
+38.20
+38.40
+38.20
+38.40
+38.20
+38.30
+38.20
+38.40
+38.20
+38.30
+38.20
+38.40
+38.20
+38.30

ბინის ნახაზი

ბინის ნახაზი: 1:100

ნახაზის ნომერი:

ნახაზის დასახელება

ბინის ნახაზი

1. ნახაზზე მითითებული ყველა ზომა მილიმეტრებშია მოცემული, თუ სხვა რამ არაა მითითებული სხვაგვარად.
2. ზომებში სანაპირო ხაზის ცვალებადობა (±0.00)
3. ნიშნულები ზღვის დონიდან ათვლილია მ-ში
4. ყველა ზომა გადასამოწმებელია ადგილზე გაზომვების შემდეგ.

ავტორის უფლებები დაცულია კანონით.

ჯ.მახარობლის ქ. №5(ნაკვ. 03/073)
საკ.კოდი: 01.19.34.003.224

პროექტის სტადია

ბინათმშენებლობის პროექტის ავტორი

სახელი	პროექტირების სტადია	ფურცლების რაოდენობა
ტექნიკური ზედამხედველი	მშენებლობის სტადია	ფურცლის ნომერი
მთავარი არქიტექტორი	ექსპლუატაციაში მიღების აქტი	
მთავარი ინჟინერი		
ინჟინერ-კონსტრუქტორი	ე. კოპალიანი	
ინჟინერ-კონსტრუქტორი	ი. ბოლოტაშვილი	
ინჟინერ-კონსტრუქტორი	ბ.ბაქრაძე-ლომსაძე	
არქიტექტორი	ნ.ბერიძე	
ინჟინერ-კონსტრუქტორი	ზ.ქურციკიძე	
ინჟინერ-კონსტრუქტორი	ლ.ჯანელიძე	
ინჟინერ-კონსტრუქტორი	ნ.ბოლოტაშვილი

კარებების სპეციფიკაცია

მ. 1:50

დასახელება	კ-1	კ-2	კ-3	კ-4	კ-5	კ-6	კ-7	კ-8	კ-9	კ-10
მასალა	მუქი რუხი ფერის ლითონის კარები. ცეცხლმედებობა 90 წუთი		მუქი რუხი ფერის ლითონის კარები. ცეცხლმედებობა 30 წუთი		მუქი რუხი ფერის ლითონის კარები.					
რაოდენობა	4	22	2	22	77	66	2	1	1	2
ზომები	1000X2200	1000X2200	1000X2200	1000X2200	1000X2200	1000X2200	1000X2000	1000X2900	1000X2900	950X2200
კვადრატულობა	2.2	2.2	2.2	2.2	2.2	2.2	2.0	2.9	2.9	2.1
ერთეულის ჯამი ფართი	8	48.4	4.4	48.4	169.4	145.2	4.0	2.9	2.9	4.2
გეგმა გაღებების ჩვენებით მ. 1:100	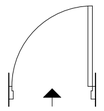	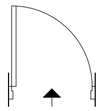	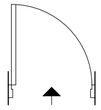	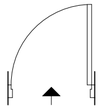	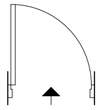	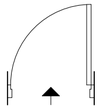	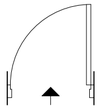	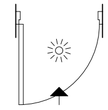	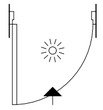	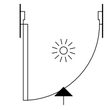
ნახაზი გაღებების ჩვენებით მ. 1:100		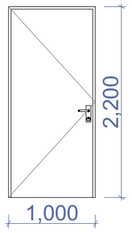	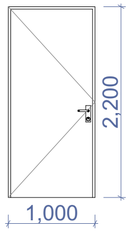	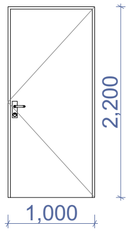	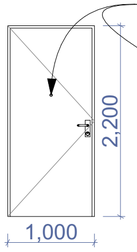	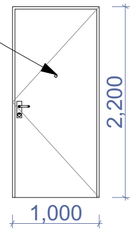	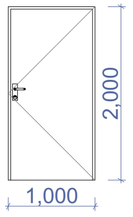	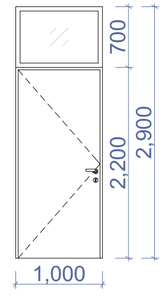		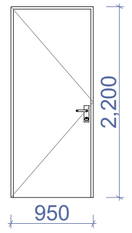
ჯამი										437.8 მ²

დასახელება	ცხ-1	ცხ-2	ცხ-3	ცხ-4
მასალა	ლითონის ცხაურებიანი ღიობი განივავებისთვის. შავი ფერის			
რაოდენობა	4	12	11	1
ზომები	800X400	900X2650	350X2800	350X3700
კვადრატულობა	0.3	2.4	1.0	1.3
ერთეულის ჯამი ფართი	1.2	28.8	11.0	1.3
გეგმა გაღებების ჩვენებით მ. 1:100	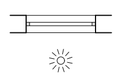	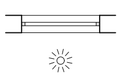		
ნახაზი გაღებების ჩვენებით მ. 1:100	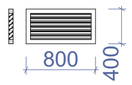		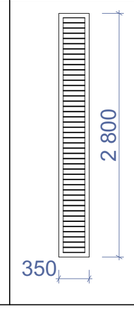	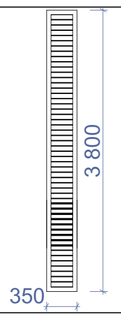
ჯამი				42.3 მ²

შენიშვნა:

· კარის ზედაპირი უნდა იყოს გლუვი იატაკიდან მინიმუმ 250 მმ-ის საზღვრებში.

· სახელურები, ჩამოსაწევი სახელურები, საკეტები, რაზები და მისაწვდომი კარის სხვა სამართავები ისეთი ფორმის იქნება, რომ ადვილად შეიძლებოდეს ერთი ხელით მოჭიდება და მის ასამუშავებლად საჭირო არ იქნება მაგრად მოჭიდება, წვალება ან მაჯის ტრიალი.

· დახურული კარის კავეულის გასაღები ნაწილები და გაღებისათვის განკუთვნილი ძალა შესაბამისობაში იქნება შემდეგთან:

1. წინიდან მისაწვდომობისას, გამოწევით ან მიწოლით გაღებადი, არაუმეტეს 66.7 ნიუტონი.

2. ბრუნვითი მოძრაობით გასაღები, არაუმეტეს 315 ნიუტონი სმ.

· **გასასვლელის კომპონენტებს (გზა-კიბე და ვესტიბიული) ემსახურება მიმხურავით აღჭურვილი კარებები.**

· კარის მიმხურავები ისე მოეწყობა, რომ 90 გრადუსით, ღია მდგომარეობიდან 12 გრადუსით გაღებულ მდგომარეობამდე კარის მისახურად საჭირო დრო არაუმცირეს 5 წამი იქნება.

· კარის ზამბარიანი ანჯამები ისე მოეწყობა, რომ 70 გრადუსით ღია მდგომარეობიდან დახურულ მდგომარეობამდე კარი არაუმცირეს 1.5 წამში გადავა.

· ცეცხლმედეგი კარისგან განსხვავებული კარის მიწოლით ან გამოწევით გაღებისათვის საჭირო ძალა შესაბამისობაში იქნება შემდეგთან:

1. შენობაში განთავსებული ანჯამიანი კარი: არაუმეტეს 22.2 ნიუტონი.

· კარებების ცეცხლმედეგობა მითითებულია ხანძარსაწინააღმდეგო გეგმებსა და სპეციფიკაციაში.

· კარებების გაღების მიმართულება მითითებულია გეგმებსა და სპეციფიკაციაში.

· კერის ზღურბლი მითითბულია გეგმებზე

· არცერთი კარის სუფთა სიმაღლე არ იქნება 2,05 მეტრზე ნაკლები.

ნახაზის დასახელება:

კარებების სპეციფიკაცია

ექსპლიკაცია:

პირობითი ნიშნები:

ნაკვეთის საზღვარი

განაშენიანების რეგულირების ხაზი(უკანა ეზოსთვის)

ჭრილის ხაზი

არქიტექტურული ნიშნული

კონსტრუქციული ნიშნული

შენიშვნები

1. ნახაზში შეტანილი ყველა ცვლილება უნდა შეთანხმდეს პროექტის ავტორთან.
2. შენობის საპროექტო ნული (±0.00) ტოლია ±0.00=411.80 აბსოლიტური ნიშნულის
3. პროექტში ყველა ზომა მოცემულია მილიმეტრებში.
4. პროექტი გაკეთებულია დამკვეთის მიერ მოტანილი ტოპოგეგმის საფუძველზე.

მისამართი

ქ.თბილისი, ქინძმარაულის ქუჩა №5(ნაკვ. 03/073) საკ.კოდი: 01.19.34.003.224

პროექტის სახელწოდება

მრავალბინიანი სასხოვრებელი სახლის არქიტექტურული პროექტი

სტადია	პროექტი	არ
თანამდებობა	გვარი	ხელმოწერა
დირექტორი	გ.გენდელიანი	
არქიტექტორი	გ.გენდელიანი	
არქიტექტორი	ი. გოგოხია	
არქიტექტორი	დ. კომახიძე	

საპროექტოს ლოგო | მისამართი

BIJI ARCHITECTURE

ქ. თბილისი შავიშვილის №1ა

ტელ: 595 55-35-74 599 75-28-88

დაკვეთა №		მასშტაბი
სტადია	პროექტი	1:100
ფორმატი	ფურცლები	A.01.52
A-2		21/08/2021 წ.

კარებების სპეციფიკაცია
მ. 1:25

კ-1

კარი ზღურბლის გარეშე მიმხურავით

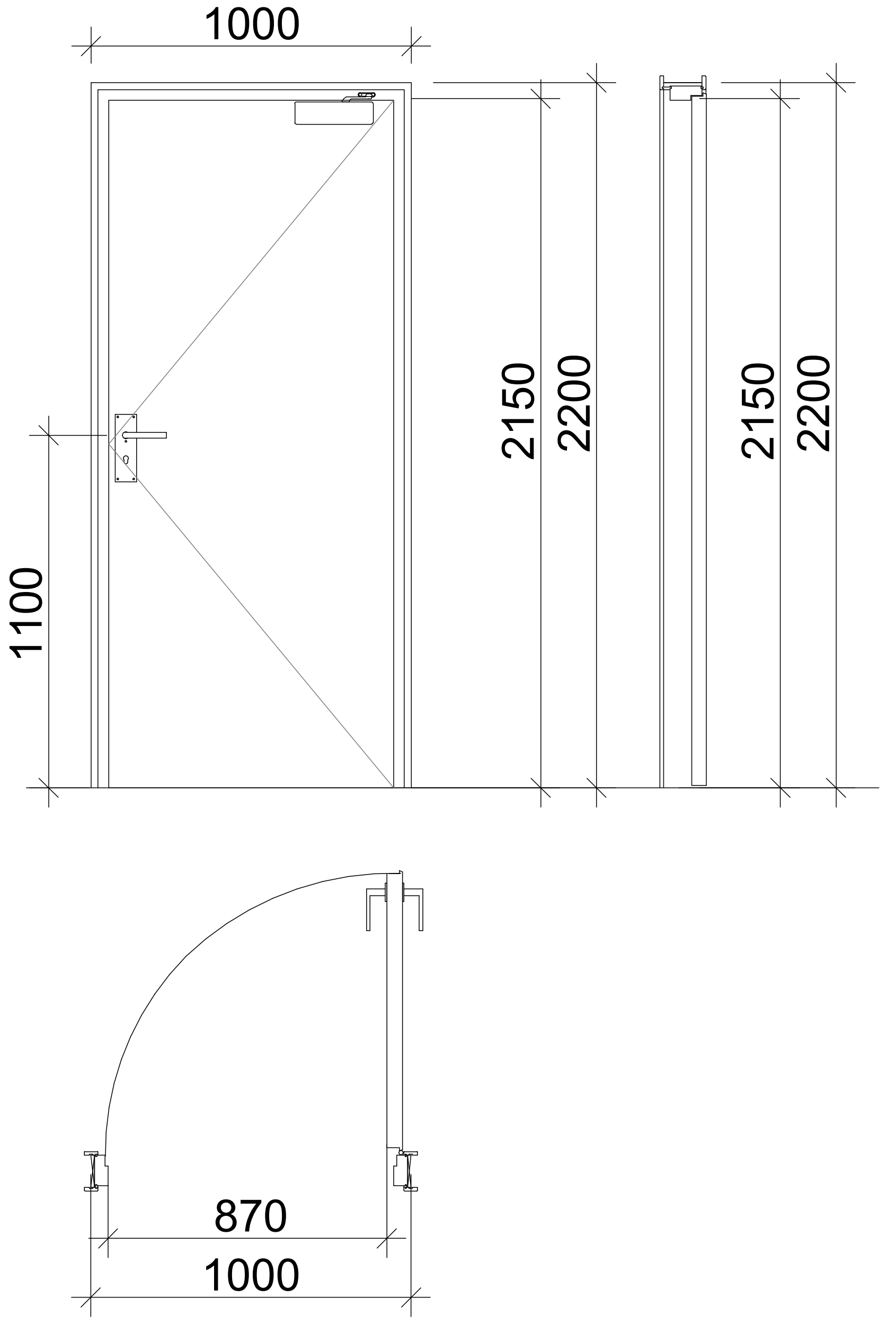

კ-2

კარი ზღურბლით მიმხურავის გარეშე

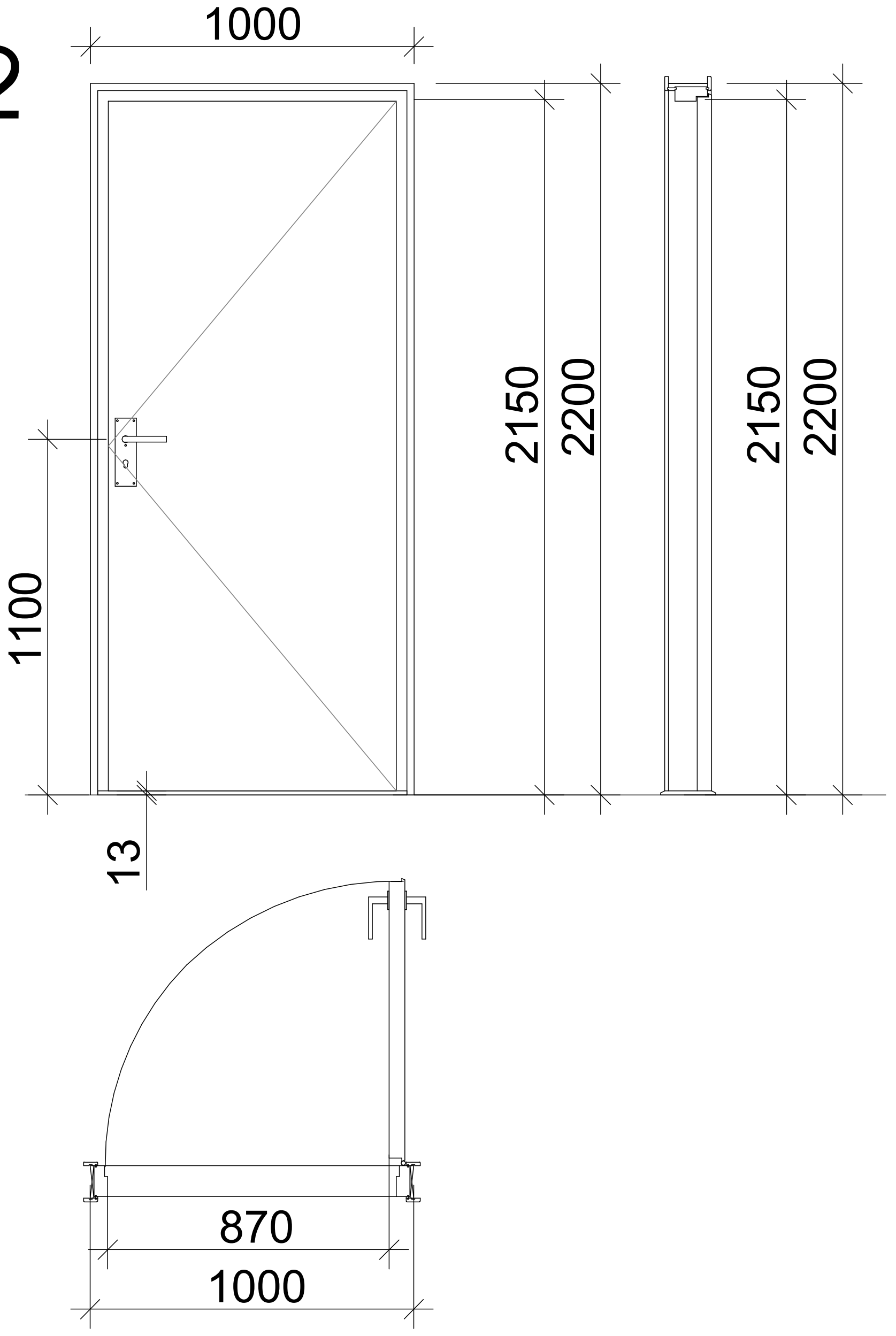

კ-3

კარი ზღურბლის და მიმხურავის გარეშე

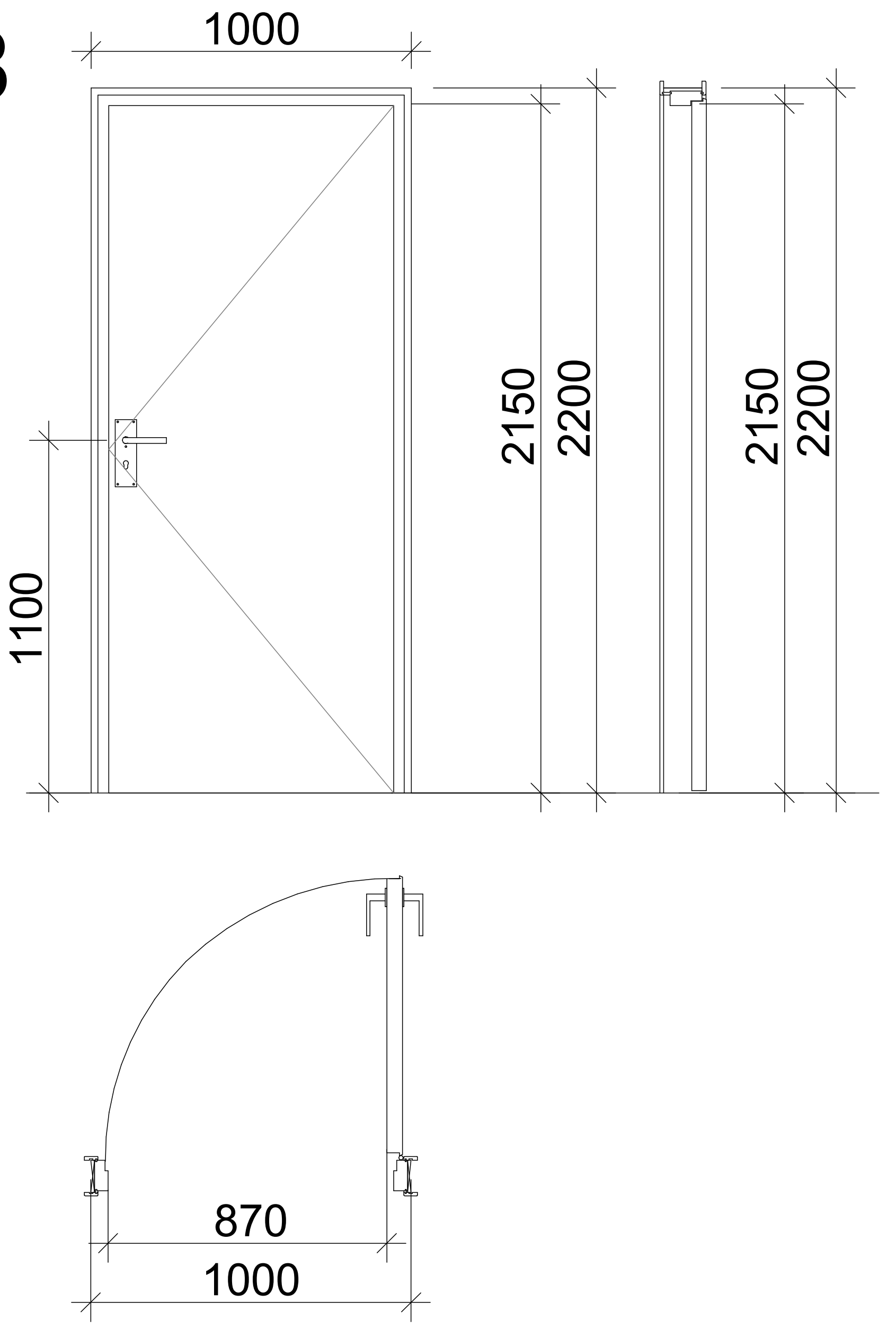

ზღურბლი მ. 1:1



შენიშვნა:

- კარის ზედაპირი უნდა იყოს გლუვი იატაკიდან მინიმუმ 250 მმ-ის საზღვრებში.
- სახელურები, ჩამოსაწევი სახელურები, საკეტები, რაზები და მისაწვდომი კარის სხვა სამართავები ისეთი ფორმის იქნება, რომ ადვილად შეიძლებოდეს ერთი ხელით მოჭიდება და მის ასამუშავებლად საჭირო არ იქნება მაგრად მოჭიდება, წვალება ან მაჯის ტრიალი.
- დახურული კარის კავეულის გასაღები ნაწილები და გაღებისათვის განკუთვნილი ძალა შესაბამისობაში იქნება შემდეგთან:
  1. წინიდან მისაწვდომობისას, გამოწევით ან მიწოლით გაღებადი, არაუმეტეს 66.7 ნიუტონი.
  2. ბრუნვითი მოძრაობით გასაღები, არაუმეტეს 315 ნიუტონი სმ.
- **გასასვლელის კომპონენტებს (გზა-კიბე და ვესტიბიული) ემსახურება მიმხურავით აღჭურვილი კარებები.**
- კარის მიმხურავები ისე მოეწყობა, რომ 90 გრადუსით, ღია მდგომარეობიდან 12 გრადუსით გაღებულ მდგომარეობამდე კარის მისახურად საჭირო დრო არაუმცირეს 5 წამი იქნება.
- კარის ზამბარიანი ანჯამები ისე მოეწყობა, რომ 70 გრადუსით ღია მდგომარეობიდან დახურულ მდგომარეობამდე კარი არაუმცირეს 1.5 წამში გადავა.
- ცეცხლმედეგი კარისგან განსხვავებული კარის მიწოლით ან გამოწევით გაღებისათვის საჭირო ძალა შესაბამისობაში იქნება შემდეგთან:
  1. შენობაში განთავსებული ანჯამიანი კარი: არაუმეტეს 22.2 ნიუტონი.
- კარებების ცეცხლმედეგობა მითითებულია ხანძარსაწინააღმდეგო გეგმებსა და სპეციფიკაციაში.
- კარებების გაღების მიმართულება მითითებულია გეგმებსა და სპეციფიკაციაში.
- კარის ზღურბლი მითითებულია გეგმებზე
- არცერთი კარის სუფთა სიმაღლე არ იქნება 2,05 მეტრზე ნაკლები.

ნახაზის დასახელება:	კარებების სპეციფიკაცია
ექსპლიკაცია:	

პირობითი ნიშნები:

- ნაკვეთის საზღვარი
- განაშენიანების რეგულირების ხაზი(უკანა ეზოსთვის)
- ჭრილის ხაზი
- არქიტექტურული ნიშნული
- კონსტრუქციული ნიშნული

შენიშვნები

1. ნახაზში შეტანილი ყველა ცვლილება უნდა შეთანხმდეს პროექტის ავტორთან.
2. შენობის საპროექტო ნული (±0.00) ტოლია ±0.00=411.80 აბსოლიტური ნიშნულის
3. პროექტში ყველა ზომა მოცემულია მილიმეტრებში.
4. პროექტი გაკეთებულია დამკვეთის მიერ მოტანილი ტოპოგეგმის საფუძველზე.

მისამართი

ქ.თბილისი, ქინძმარაულის ქუჩა №5(ნაკვ. 03/073)
საკ.კოდი: 01.19.34.003.224

პროექტის სახელწოდება

მრავალბინიანი საცხოვრებელი სახლის არქიტექტურული პროექტი

სტადია	პროექტი	არ
თანამდებობა	გვარი	ხელმოწერა
დირექტორი	გ.ბენდელიანი	
არქიტექტორი	გ.ბენდელიანი	
არქიტექტორი	ი. გოგოხია	
არქიტექტორი	დ. კომახიძე	

საპროექტოს ლოგო	მისამართი
BIJI ARCHITECTURE	ქ. თბილისი შავიშვილის №1ა ტელ: 595 55-35-74 599 75-28-88

დაკვეთა №		მასშტაბი
სტადია	პროექტი	1:100
ფორმატი	ფურცლები	**A.01.53**
A-2		21/08/2021 წ.

ფანჯრებისა და ვიტრაჟების სპეციფიკაცია

მ. 1:50

დასახელება	ფ-1	ფ-2	ფ-3	ვიტ-1	ვიტ-2	ვიტ-3	ვიტ-4
მასალა	შავი ფერის მეტალოპლასტმასის ვიტრაჟები		შავი ფერის ალუმინის (გლუვი ზედაპირი) ვიტრაჟი	შავი ფერის ალუმინის (გლუვი ზედაპირი) ვიტრაჟი			
რაოდენობა	22	22	4	132	121	44	11
ზომები	800X1600	800X1600	1600X700	1600X2500	1600X2500	2300X2450	2300X2450
კვადრატულობა	1.3	1.3	1.1	3.4	3.4	4.5	4.5
ერთეულის ჯამი ფართი	23.3	23.3	4.4	448.8	311.4	198.0	49.5
გეგმა გაღებების ჩვენებით მ. 1:100	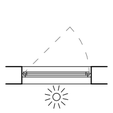	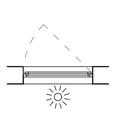	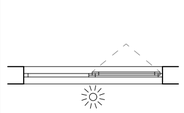		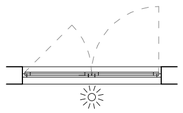	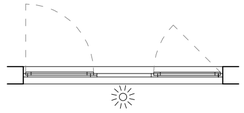	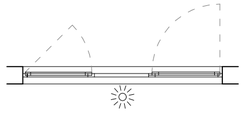
ნახაზი გაღებების ჩვენებით მ. 1:100	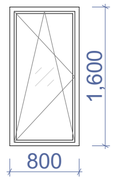	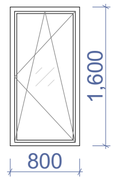	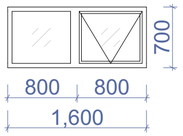	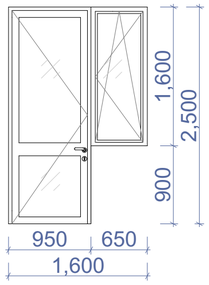	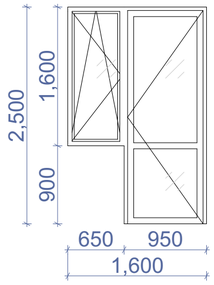	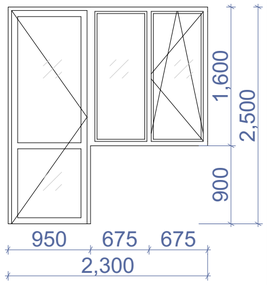	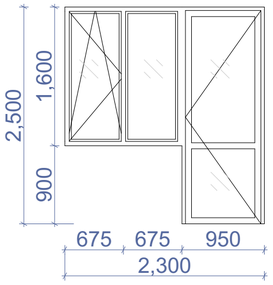
ჯამი	51.0 მ^2			1 007.7 მ^2			

შენიშვნა: დეტალური ზომები და გაღებები დაზუსტდეს ადგილზე შემსრულებლის მიერ.

დასახელება	ვიტ-5	ვიტ-6	ვიტ-7	ვიტ-8
მასალა	შავი ფერის ალუმინის (გლუვი ზედაპირი) ვიტრაჟი			
რაოდენობა	1	1	1	1
ზომები	5900X2900	2500X2900	3000X2900	5600X2900
კვადრატულობა	17.1	7.3	9.6	16.2
ერთეულის ჯამი ფართი	17.1	7.3	9.6	16.2
გეგმა გაღებების ჩვენებით მ. 1:100	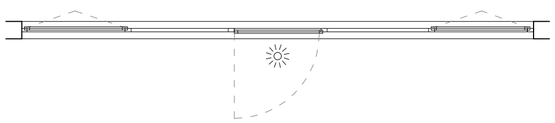	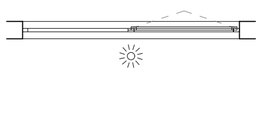	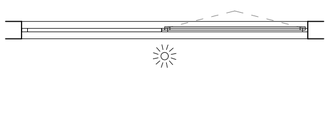	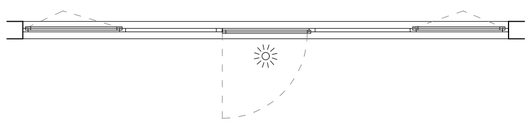
ნახაზი გაღებების ჩვენებით მ. 1:100	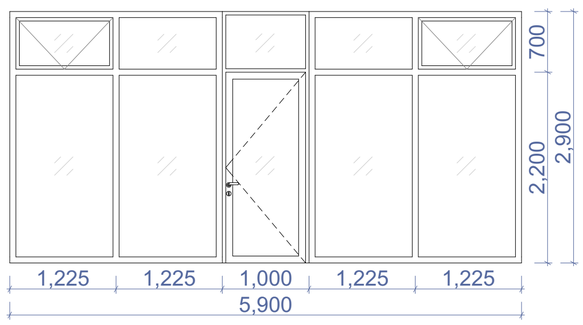	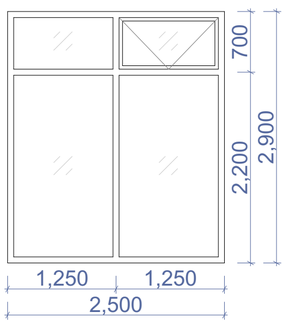	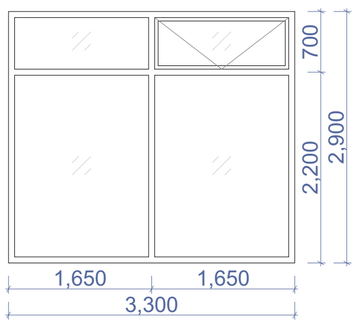	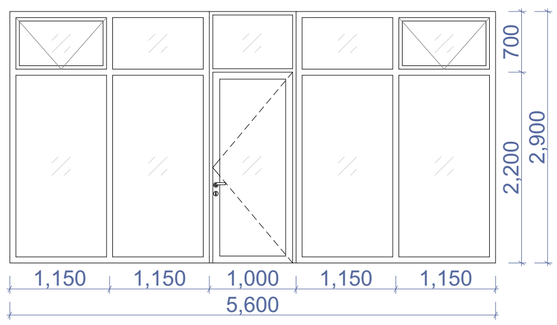
ჯამი	50.2 მ^2			

ნახაზის დასახელება:

ფანჯრებისა და ვიტრაჟების სპეციფიკაცია

ექსპლიკაცია:

პირობითი ნიშნები:

- ნაკვეთის საზღვარი
- განაშენიანების რეგულირების ხაზი(უკანა ეზოსთვის)
- ჭრილის ხაზი
- არქიტექტურული ნიშნული
- კონსტრუქციული ნიშნული

შენიშვნები

1. ნახაზში შეტანილი ყველა ცვლილება უნდა შეთანხმდეს პროექტის ავტორთან.
2. შენობის საპროექტო ნული (±0.00) ტოლია ±0.00=411.80 აბსოლიტური ნიშნულის
3. პროექტში ყველა ზომა მოცემულია მილიმეტრებში.
4. პროექტი გაკეთებულია დამკვეთის მიერ მოტანილი ტოპოგეგმის საფუძველზე.

მისამართი

ქ.თბილისი, ქინძმარაულის ქუჩა №5(ნაკვ. 03/073)
საკ.კოდი: 01.19.34.003.224

პროექტის სახელწოდება

მრავალბინიანი საცხოვრებელი სახლის არქიტექტურული პროექტი

სტადია	პროექტი	არ
თანამდებობა	გვარი	ხელმოწერა
დირექტორი	გ.გენდელიანი	
არქიტექტორი	გ.გენდელიანი	
არქიტექტორი	ი. გოგოხია	
არქიტექტორი	დ. კომახიძე	

საპროექტო ლოგო: BIJI ARCHITECTURE

მისამართი: ქ. თბილისი მაჩიშვილის №1ა

ტელ: 595 55-35-74, 599 75-28-88

დაკვეთა №		მასშტაბი
სტადია	პროექტი	1:100
ფორმატი	ფურცლები	A.01.54
A-2		21/08/2021 წ.

ფანჯრებისა და ვიტრაჟების სპეციფიკაცია
მ. 1:50

დასახელება	ვიტ-9	ვიტ-10	ვიტ-11
მასალა	შავი ფერის ალუმინის (გლუვი ზედაპირი) ვიტრაჟი		
რაოდენობა	1	1	1
ზომები	5500X2900	5800X2900	3400X2900
კვადრატულობა	16.0	16.8	9.9
ერთეულის ჯამი ფართი	16.0	16.8	9.9
გეგმა გაღებების ჩვენებით მ. 1:100	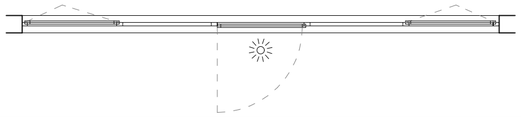	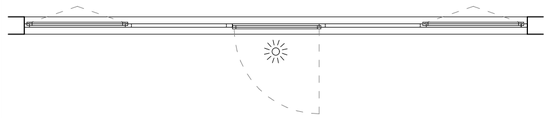	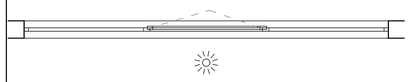
ნახაზი გაღებების ჩვენებით მ. 1:100	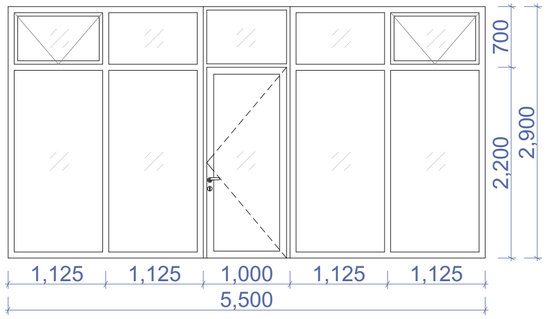	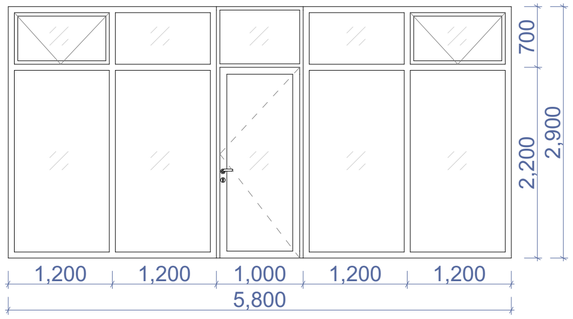	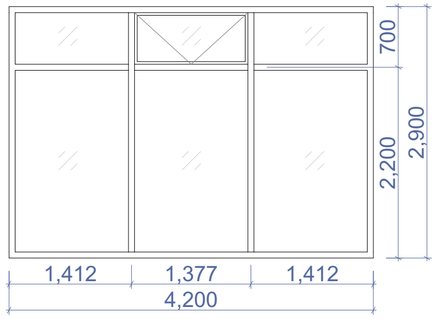
ჯამი	42.7 მ^2		

დასახელება	ვიტ-12	ვიტ-13	ვიტ-14	ვიტ-15
მასალა	მუქი რუხი ფერის ლითონის კარები.			
რაოდენობა	1	1	1	11
ზომები	1900X2900	3400X2900	5350X2900	2300X2450
კვადრატულობა	5.5	9.9	15.5	3.1
ერთეულის ჯამი ფართი	5.5	9.9	15.5	34.1
გეგმა გაღებების ჩვენებით მ. 1:100				
ნახაზი გაღებების ჩვენებით მ. 1:100	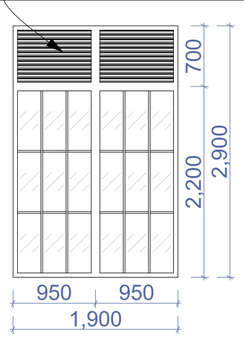	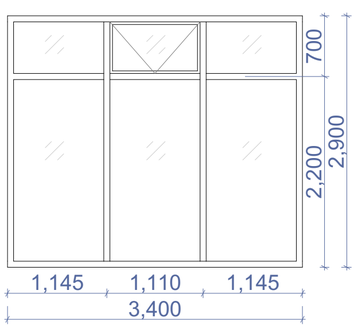	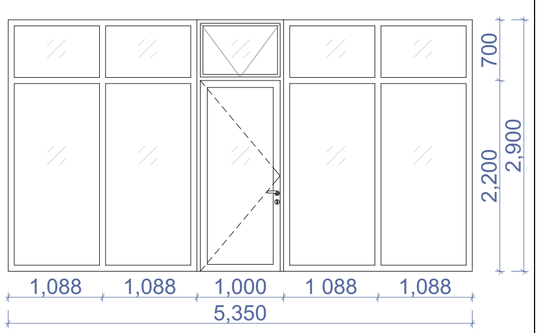	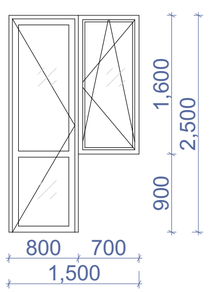
ჯამი	65 მ^2			

შენიშვნა: დეტალური ზომები და გაღებები დაზუსტდეს ადგილზე შემსრულებლის მიერ.

ნახაზის დასახელება:

ფანჯრებისა და ვიტრაჟების სპეციფიკაცია

ექსპლიკაცია:

პირობითი ნიშნები:

- ნაკვეთის საზღვარი
- განაშენიანების რეგულირების ხაზი(უკანა ეზოსთვის)
- ჭრილის ხაზი
- არქიტექტურული ნიშნული
- კონსტრუქციული ნიშნული

შენიშვნები

1. ნახაზში შეტანილი ყველა ცვლილება უნდა შეთანხმდეს პროექტის ავტორთან.
2. შენობის საპროექტო ნული (±0.00) ტოლია ±0.00=411.80 აბსოლიტური ნიშნულის
3. პროექტში ყველა ზომა მოცემულია მილიმეტრებში.
4. პროექტი გაკეთებულია დამკვეთის მიერ მოტანილი ტოპოგებმის საფუძველზე.

მისამართი

ქ.თბილისი, ქინძმარაულის ქუჩა №5(ნაკვ. 03/073)
საკ.კოდი: 01.19.34.003.224

პროექტის სახელწოდება

მრავალბინიანი სასხოვრებელი სახლის არქიტექტურული პროექტი

სტადია	პროექტი	არ
თანამდებობა	გვარი	ხელმოწერა
დირექტორი	გ.გენდელიანი	
არქიტექტორი	გ.გენდელიანი	
არქიტექტორი	ი. გოგოხია	
არქიტექტორი	დ. კომახიძე	
საპროექტო ლოგო		მისამართი

BIJI ARCHITECTURE

ქ. თბილისი შავიშვილის №1ა

ტელ: 595 55-35-74
599 75-28-88

დაკვეთა №		მასშტაბი
სტადია	პროექტი	1:100
ფორმატი	ფურცლები	A.01.55
A-2		21/08/2021 წ.

ბინა №1
მე-2 სართულის გეგმა

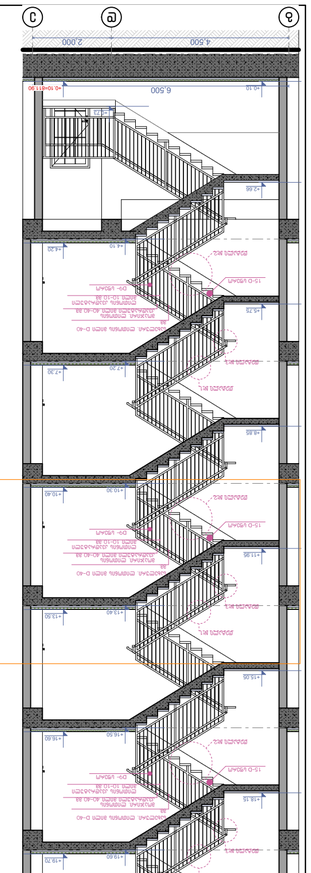

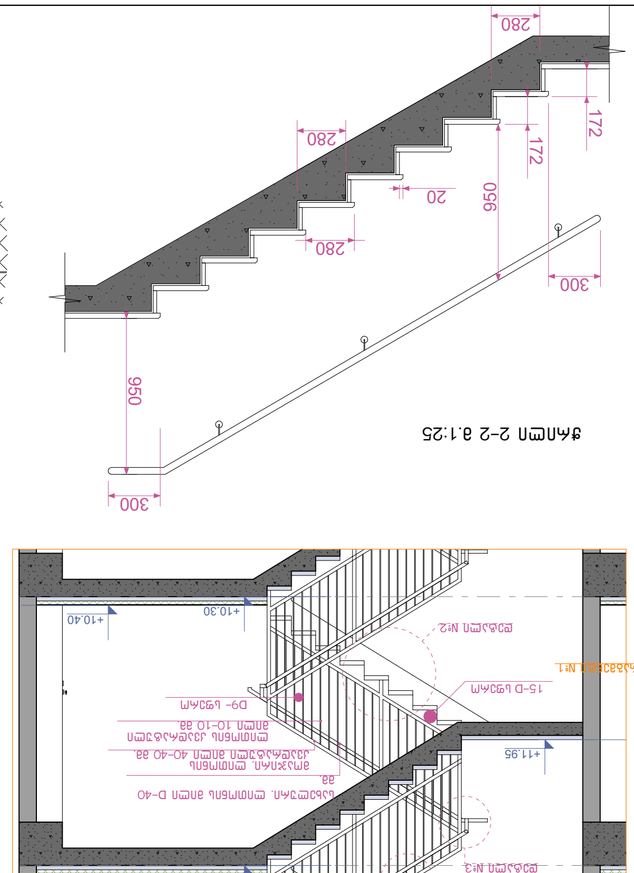

ჭრილი 1-1
გზა-კიბის ფრაგმენტი მ.1:100

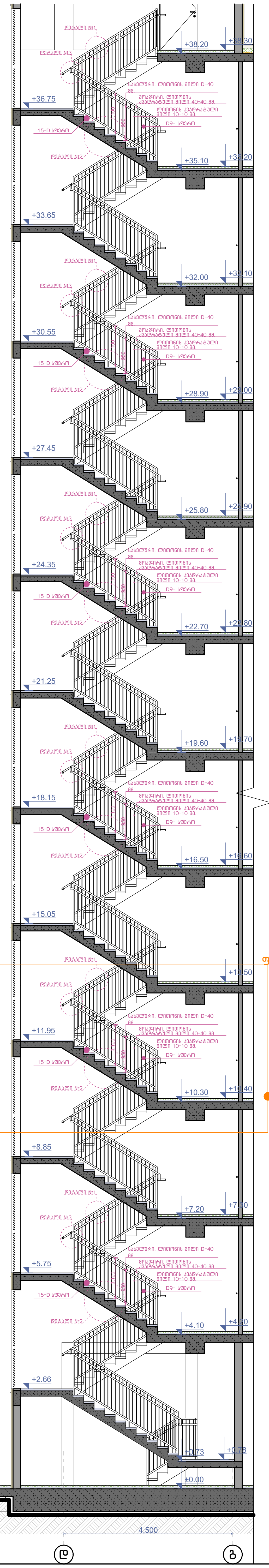

კიბის გეგმა ±0.00 ნიშნულზე
მ.1:50

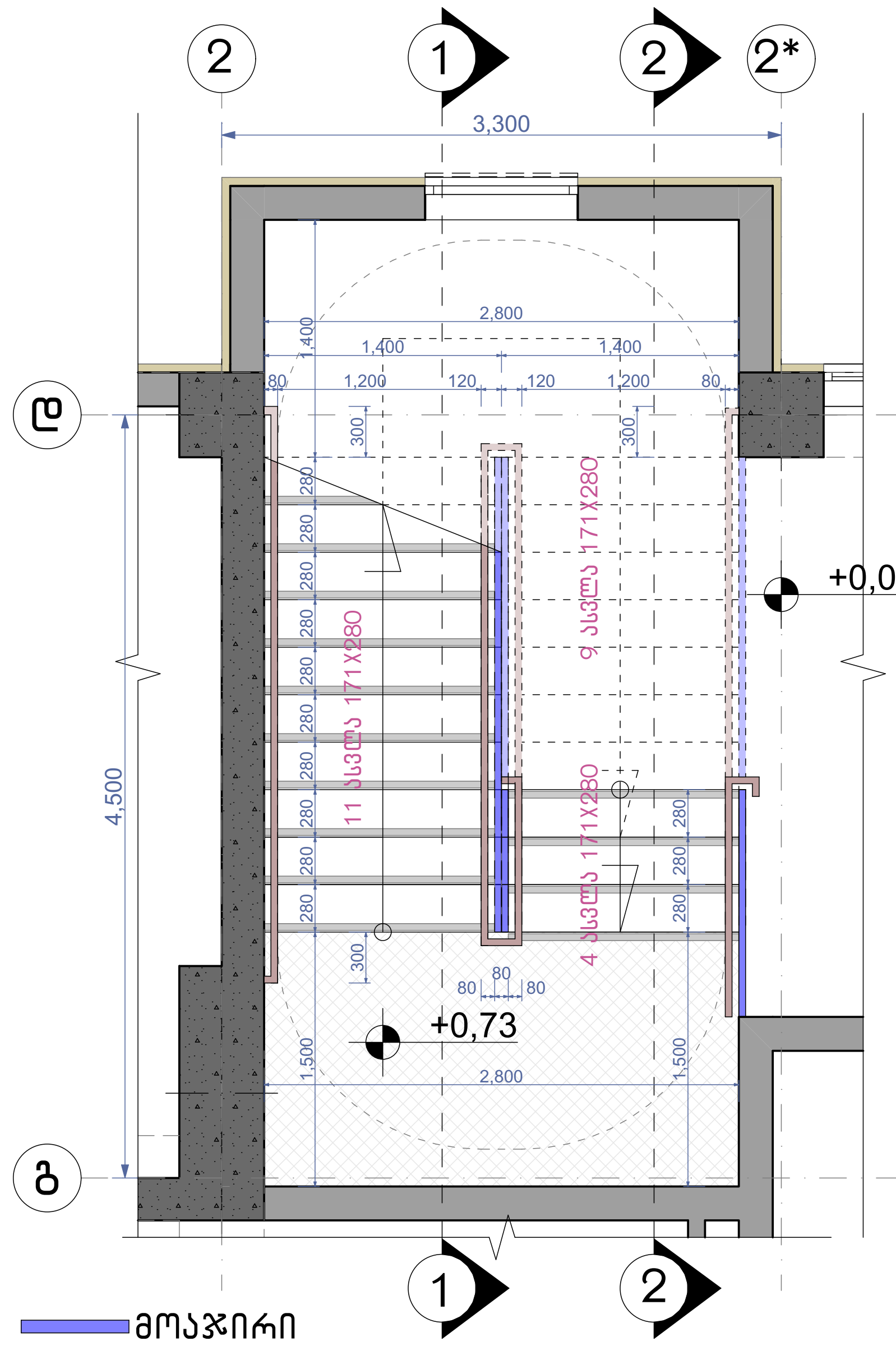

კიბის გეგმა +4.10 ნიშნულზე
მ.1:50

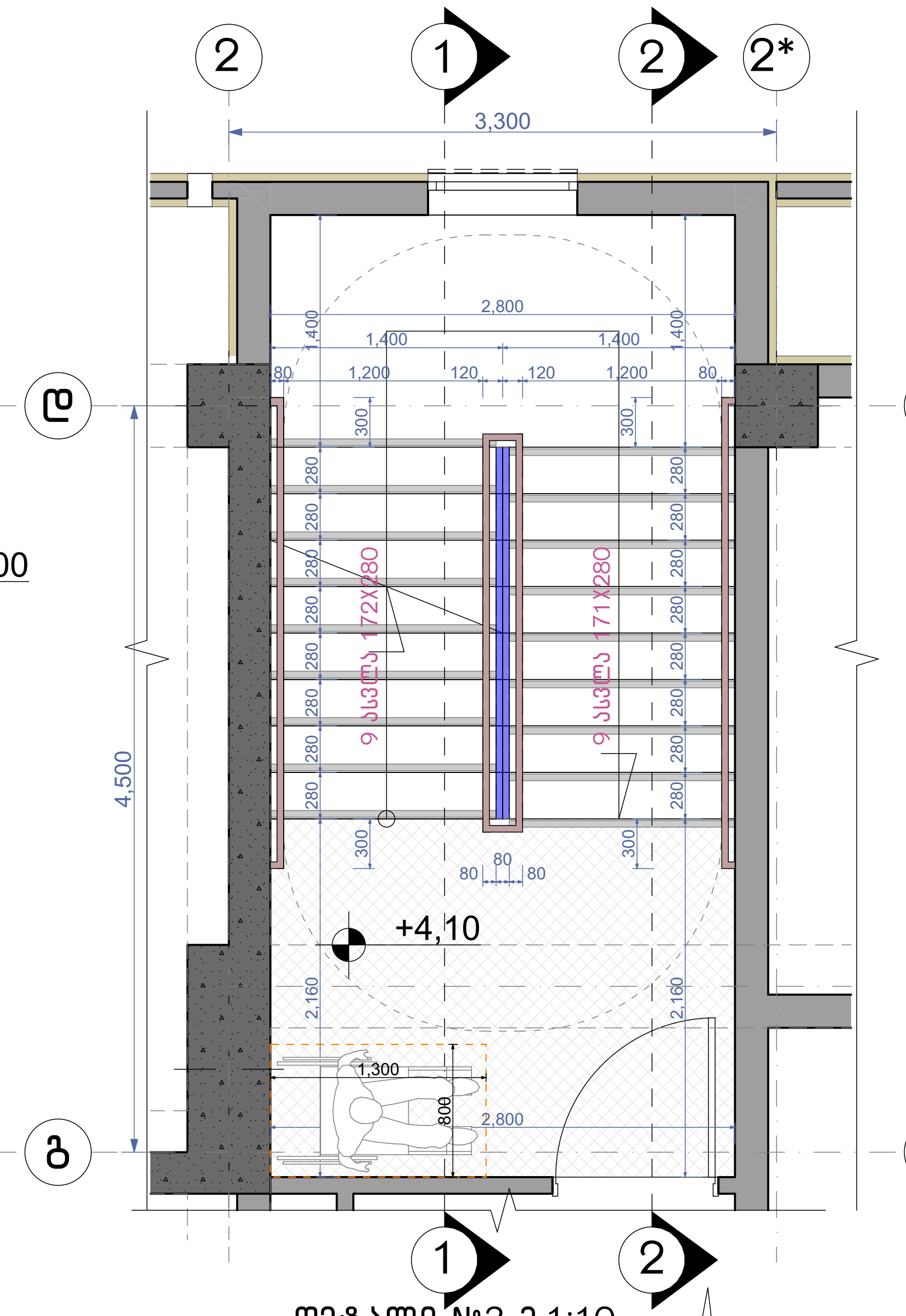

კიბის გეგმა +7.20;+10.30;+13.40;+
16.50;+19.60;+22.70;+25.80;+28.90;+
32.00;+ 35.10 ნიშნულებზე მ.1:50

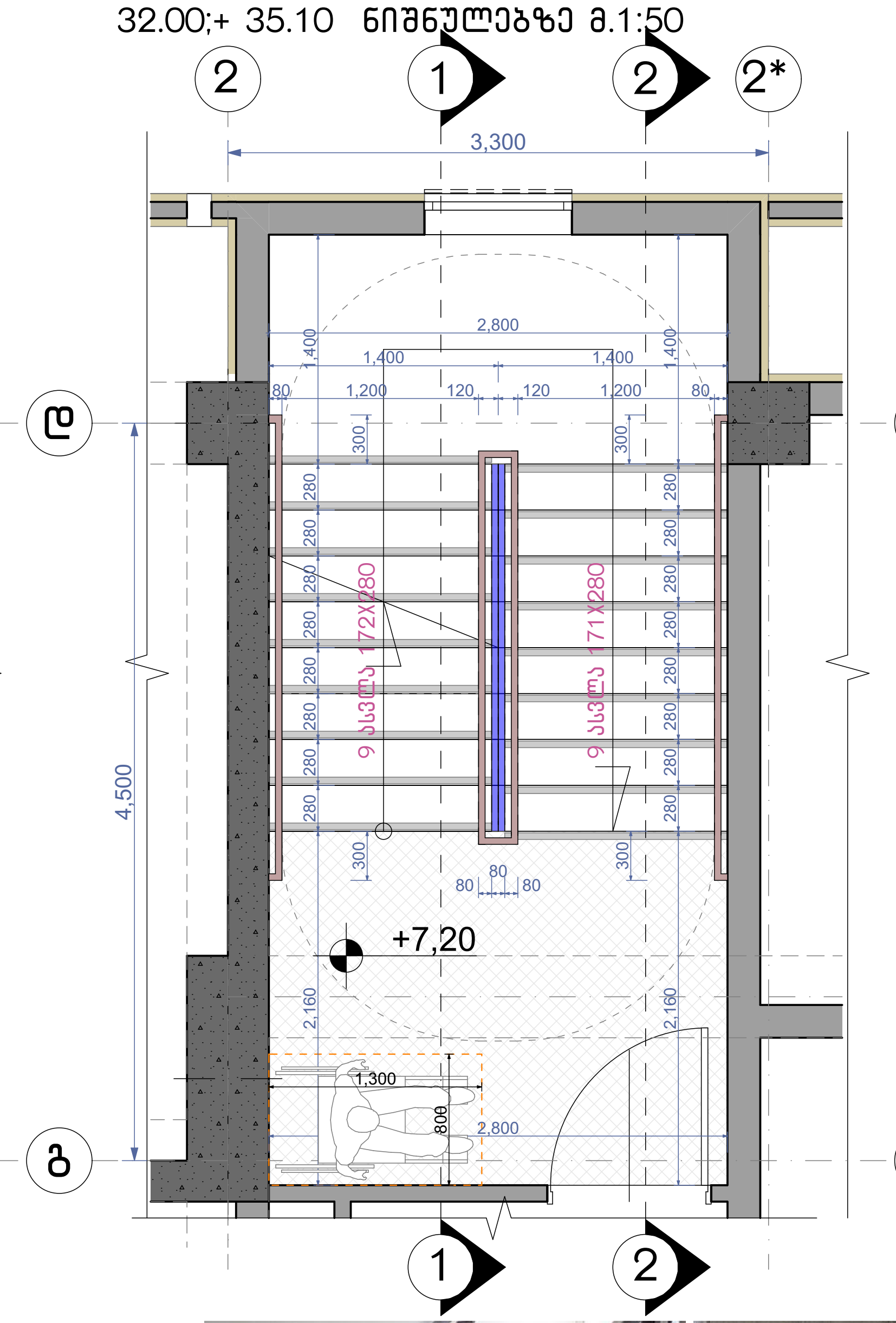

კიბის გეგმა +38.10 ნიშნულზე
მ.1:50

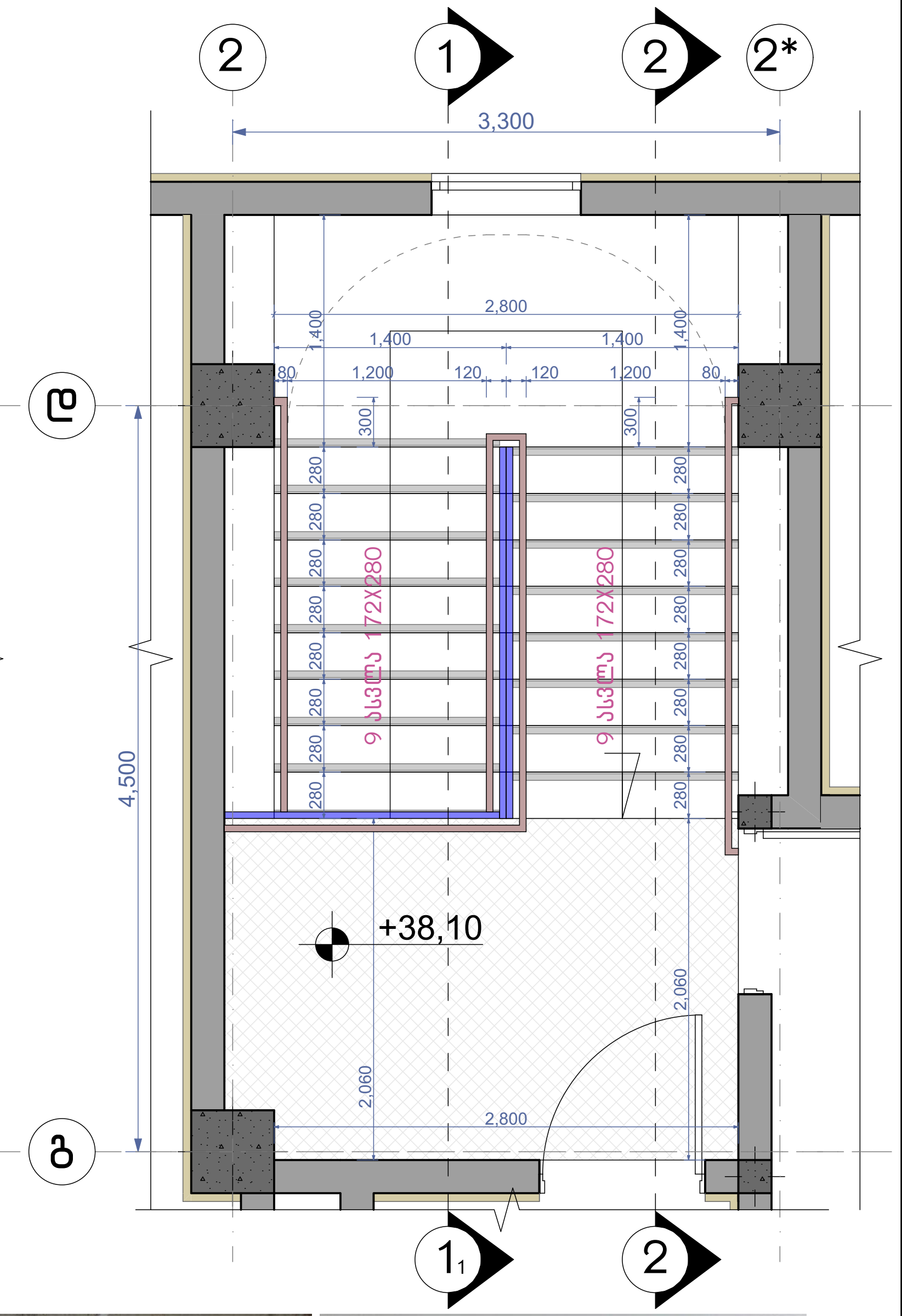

მოაჯირი
სახელური

ფრაგმენტი №1 მ.1:50

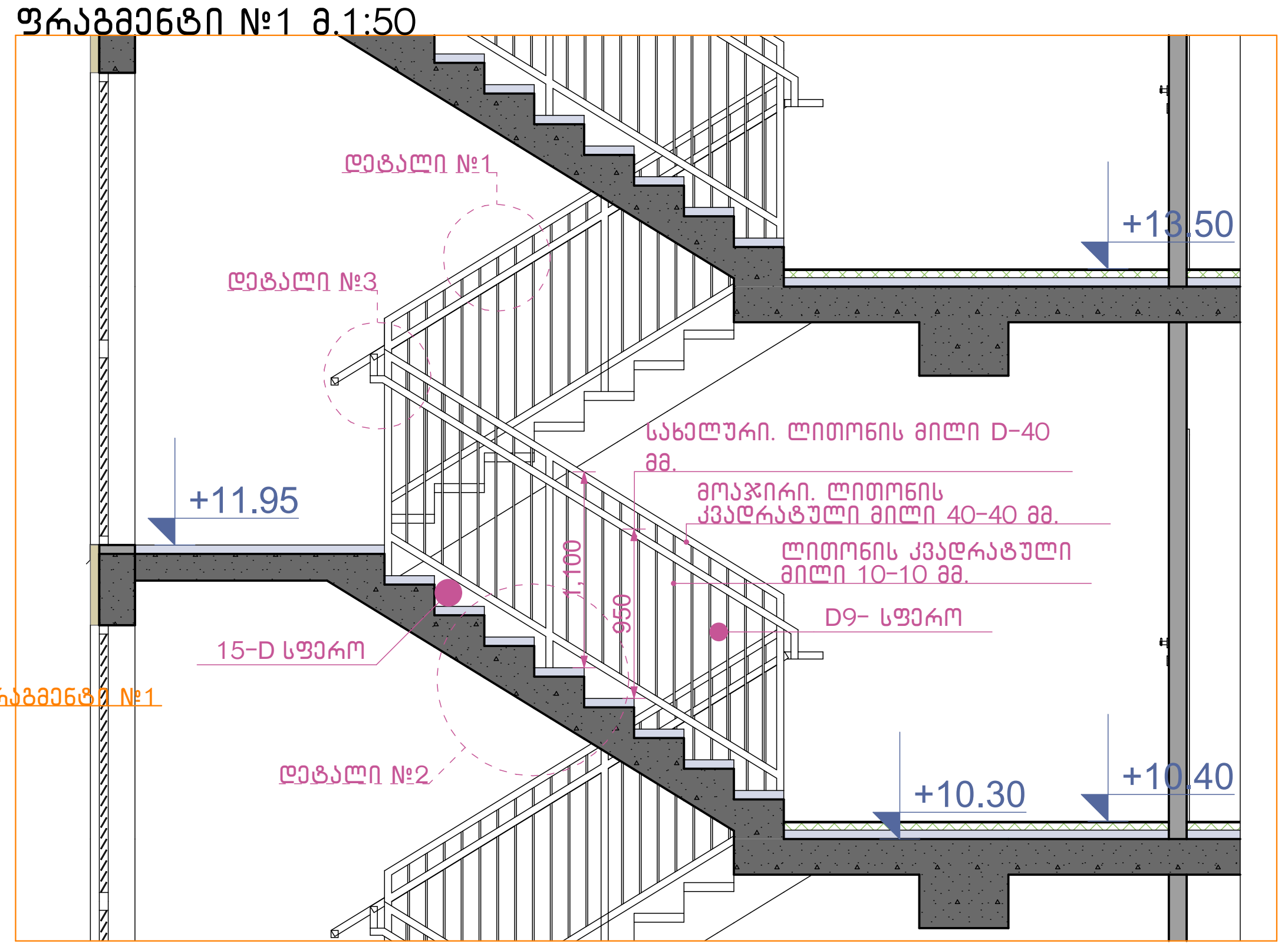

დეტალი №3 მ.1:10

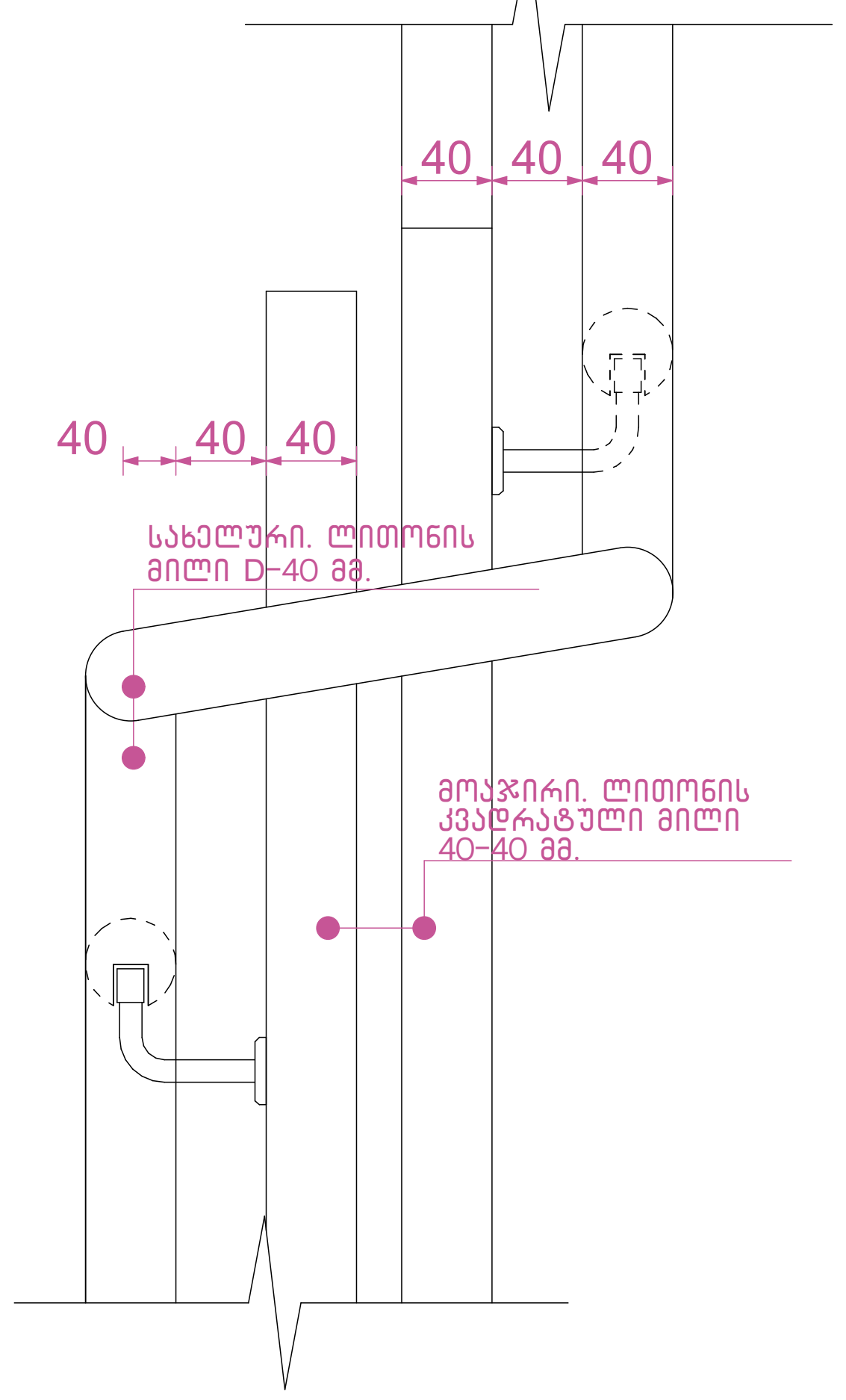



ჭრილი 2-2 მ.1:25

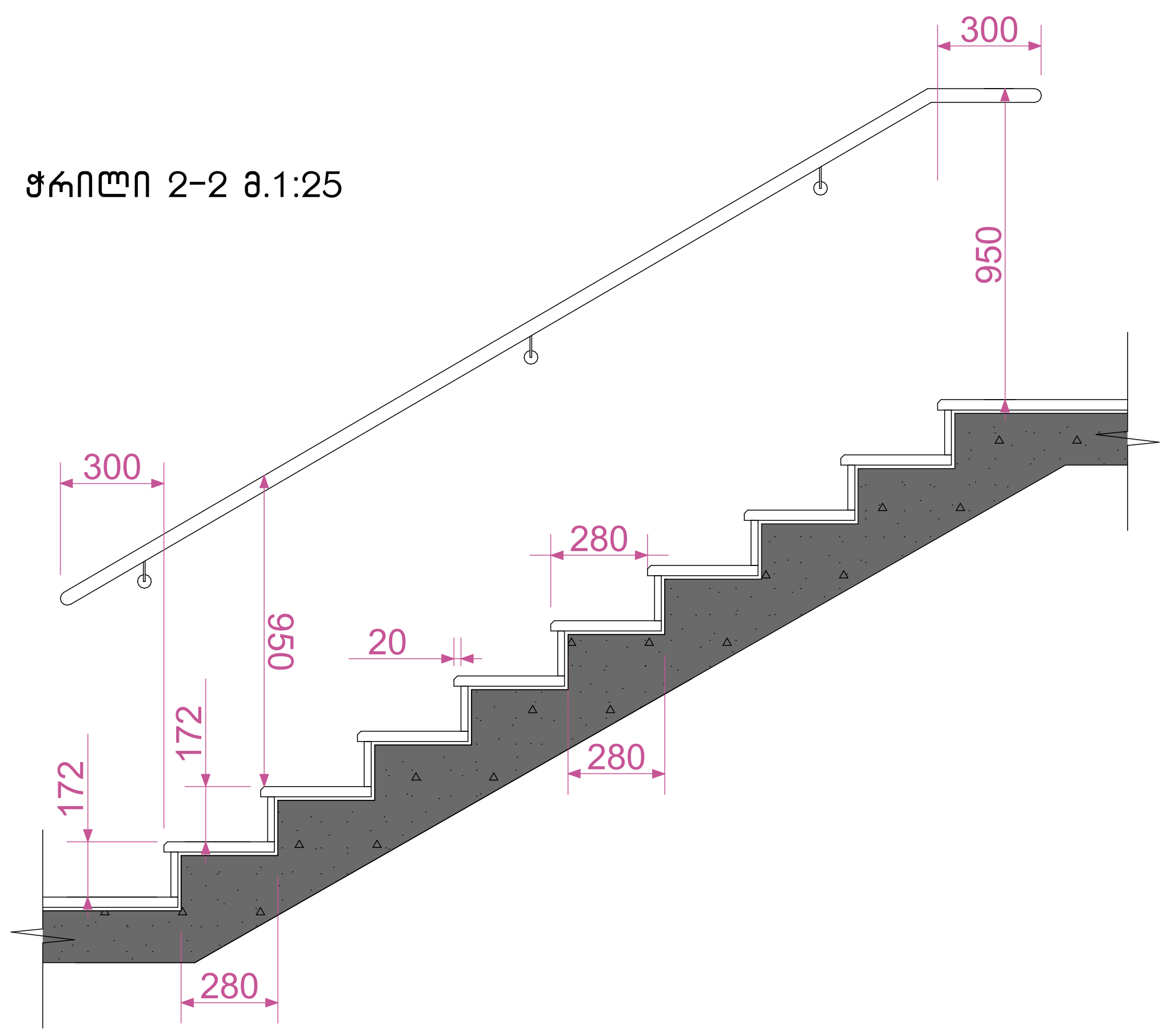

დეტალი №1 მ.1:100

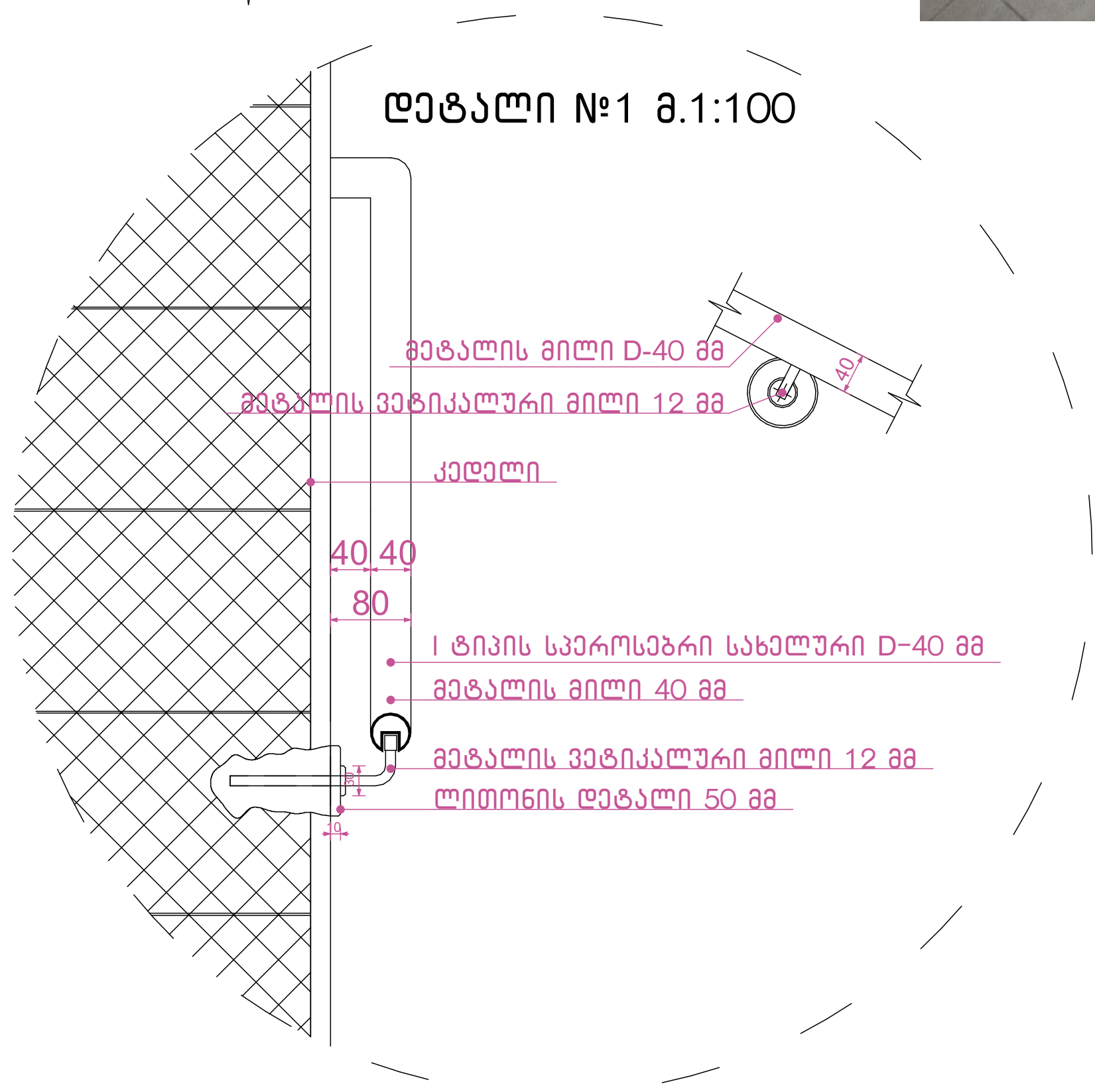

დეტალი №2 მ.1:100

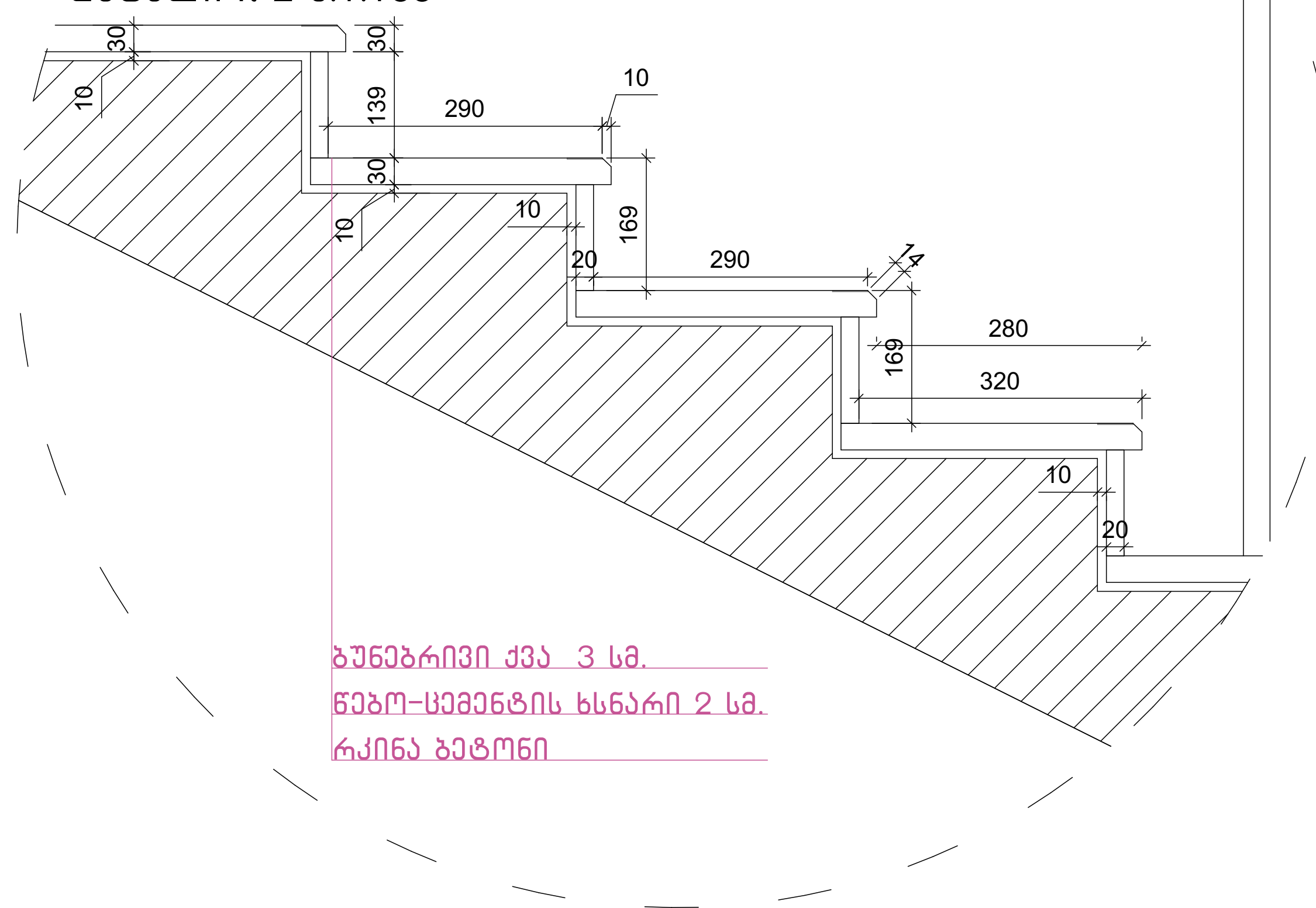

ნახაზის დასახელება:

გზა-კიბე №2
ჭრილი 2-2

ექსპლიკაცია:

პირობითი ნიშნები:
- ნაკვეთის საზღვარი
- განაშენიანების რეგულირების ხაზი(უკანა ეზოსთვის)
- ჭრილის ხაზი
- არქიტექტურული ნიშნული
- კონსტრუქციული ნიშნული

შენიშვნები

1. ნახაზში შეტანილი ყველა ცვლილება უნდა შეთანხმდეს პროექტის ავტორთან.
2. შენობის საპროექტო ნული (±0.00) ტოლია ±0.00=411.80 აბსოლიტური ნიშნულის
3. პროექტში ყველა ზომა მოცემულია მილიმეტრებში.
4. პროექტი გაკეთებულია დამკვეთის მიერ მოტანილი ტოპოგეგმის საფუძველზე.

მისამართი

ქ.თბილისი, ქინძმარაულის ქუჩა №5(ნაკვ. 03/073)
საკ.კოდი: 01.19.34.003.224

პროექტის სახელწოდება

მრავალბინიანი საცხოვრებელი სახლის არქიტექტურული პროექტი

სტადია	პროექტი	არ
თანამდებობა	გვარი	ხელმოწერა
დირექტორი	გ.ბენდელიანი	
არქიტექტორი	გ.ბენდელიანი	
არქიტექტორი	ი. გოგოხია	
არქიტექტორი	დ. კომახიძე	

საპროექტოს ლოგო — მისამართი

BIJI ARCHITECTURE

ქ. თბილისი შავიშვილის №1ა
ტელ:
595 55-35-74
599 75-28-88

დაკვეთა №		მასშტაბი
სტადია	პროექტი	1:100
ფორმატი	ფურცლები	A.01.57
A-2		21/08/2021 წ.

ჭრილი 2-2
მ.1:15

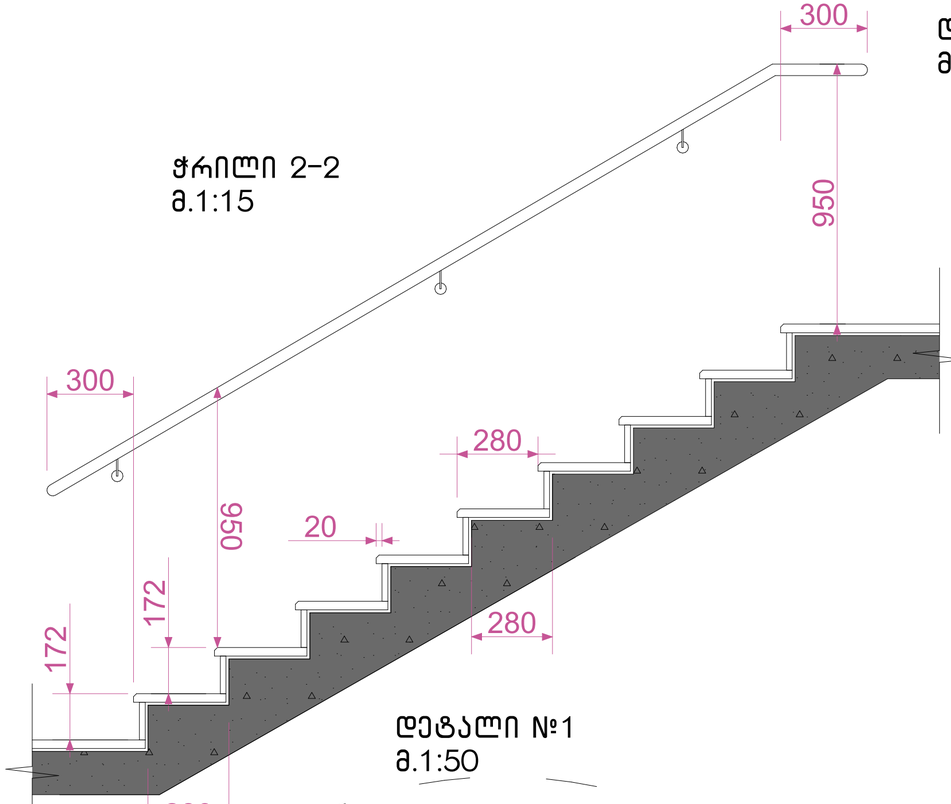

დეტალი №1
მ.1:50

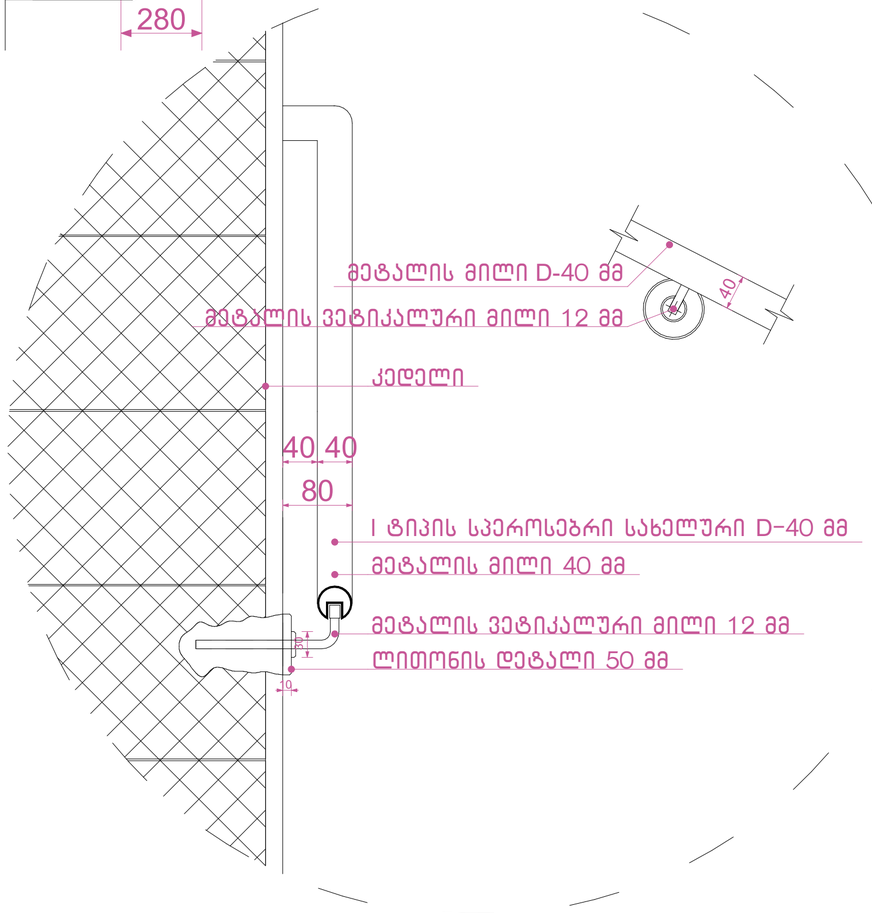

დეტალი №2
მ.1:100

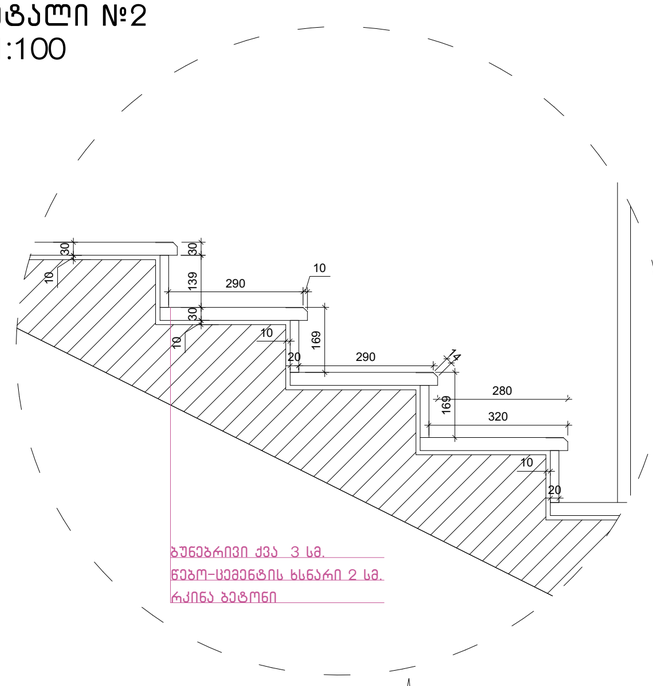

დეტალი №3
მ.1:25

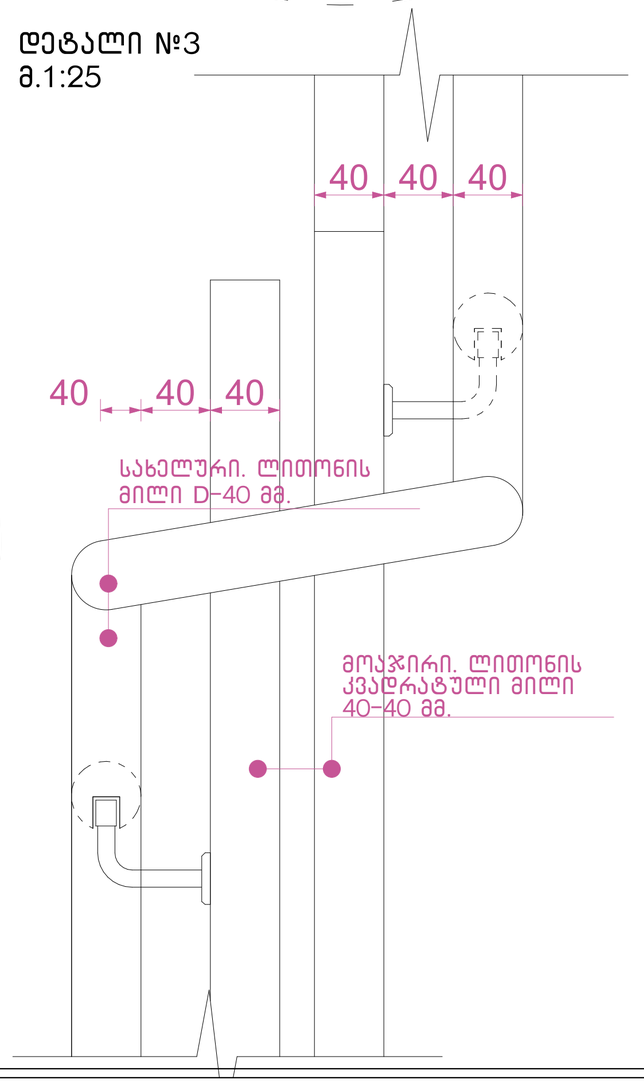

შენიშვნები:

1. ყველა კიბეს (მათ შორის გარე კიბეს) ყოველი საფეხურის და საბიჯელის 40 მმ სავალ ნაწილს, რომელიც იზომება საფეხურის ნაშვერიდან თარაზულად, ექნება ერთგვაროვანი ფერის მქონე ზედაპირი, რომელიც საფეხურის დანარჩენი ნაწილისგან მკვეთრად განსხვავებული იქნება (მუქი ღია ფონზე). ხილვადი კონტრასტი გაგრძელდება ყოველი საფეხურის ერთი კიდიდან საფეხურის მეორე კიდემდე.
2. მისაწვდომი გზაკიბის საზღვრებში იატაკის ზედაპირები იქნება მდგრადი, მყარი და არასრიალა.
3. კიბის საფეხურების განსხვავებული მონიშვნა იქნება.

გამძლე.

4. შენობის გარეთ მდებარე კიბის საფეხურები და ბაქნები ისე დაგეგმარდება, რომ სავალ ზედაპირზე წყალი არ დაგროვდება.
5. გასანათებელი საშუალებები უზრუნველყოფს კიბეების განათებას, რომელიც გაიზომება საბიჯელების ზედაპირების და ბაქნების ზედაპირების ცენტრში გაზომვისას საფეხურის წინაპირიდან 600 მმ-ის საზღვრებში, შემდეგი წესის შესაბამისად:

- არაუმცირეს 11 ლუქსი განათება.
- არაუმცირეს 110 ლუქსი განათება კიბით სარგებლობის დროს.
- კიბეების გამოყენებისას 11 ლუქსიდან 110 ლუქსზე გადასვლა შესაძლებელი უნდა იყოს განათების სამართავებით უზრუნველყოფილი ავტომატური მოძრავი სენსორული ტიპის განათების ჩამრთველებით რომლებიც შეესაბამება ყველა ქვემოთ ჩამოთვლილს.
- განათების სამართავები აღჭურვილი იქნება საიმედო ოპერაციული სისტემით და შეფასებული იქნება ამ მიზნით გამოყენებისთვის.
- მოძრავი სენსორი გააქტიურდება დამკავებლის მოძრაობით საფეხურებზე ან საფეხურების ბაქნებზე.
- განათების გამააქტიურებლები დაყენებული იქნება არაუმცირეს 15 წუთიანი მოქმედების პერიოდით.
- გზა კიბის განათება ჩაირთვება ავტომატური სენსორული ჩამრთველებით ასეთის არსებობის შემთხვევაში ისე რომ შესასვლელში მდებარე ბაქანზე შესასვლელში მდებარე ბაქნის მოსაზღვრე თითოეულ კიბის მარშსა და შესასვლელში მდებარე ბაქნის ზემოთ და ქვემოთ მდებარე ბაქნებზე მე-4 პუნქტით დადგენილი განათებულობის დონე საფეხურის გამოყენებამდე იქნება უზრუნველყოფილი.
- კიბის სახელურები და ნებისმიერი კედელი ან მათ მომიჯნავედ მდებარე სხვა ზედაპირი არ იქნება ბასრი ან უხეში ელემენტების შემცველი.
- კიბის სახელურები არ იტრიალებს მათი ბუდეების საზღვრებში.

ნახაზის დასახელება:

გზა-კიბე დეტალები

ექსპლიკაცია:

პირობითი ნიშნები:

ნაკვეთის საზღვარი
განაშენიანების რეგულირების ხაზი(უკანა ეზოსთვის)
ჭრილის ხაზი
არქიტექტურული ნიშნული
კონსტრუქციული ნიშნული

შენიშვნები

1. ნახაზში შეტანილი ყველა ცვლილება უნდა შეთანხმდეს პროექტის ავტორთან.
2. შენობის საპროექტო ნული (±0.00) ტოლია ±0.00=411.80 აბსოლიტური ნიშნულის
3. პროექტში ყველა ზომა მოცემულია მილიმეტრებში.
4. პროექტი გაკეთებულია დამკვეთის მიერ მოტანილი ტოპოგეგმის საფუძველზე.

მისამართი

ქ.თბილისი, ქინძმარაულის ქუჩა №5(ნაკვ. 03/073)
საკ.კოდი: 01.19.34.003.224

პროექტის სახელწოდება

მრავალბინიანი საცხოვრებელი სახლის არქიტექტურული პროექტი

სტადია	პროექტი	არ
თანამდებობა	გვარი	ხელმოწერა
დირექტორი	გ.გენდლიანი	
არქიტექტორი	გ.გენდლიანი	
არქიტექტორი	ი. გოგოხია	
არქიტექტორი	დ. კომახიძე	
საპროექტოს ლოგო		მისამართი

BIJI ARCHITECTURE
BIJI ARCHITECTURE
ქ. თბილისი მაჩიშვილის №1ა
ტელ: 595 55-35-74
599 75-28-88

დაკვეთა №		მასშტაბი
სტადია	პროექტი	1:100
ფორმატი	ფურცლები	A.01.58
A-2		21/08/2021 წ.

კიბე მიწისპირა სართულის დონეზე
მ.1:25

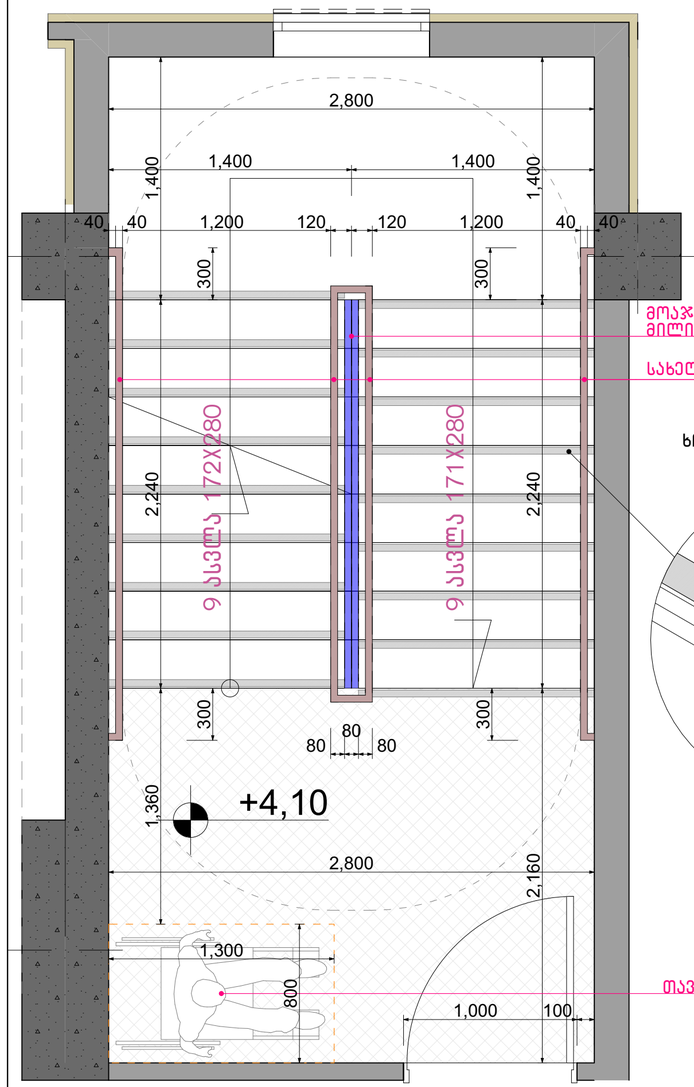

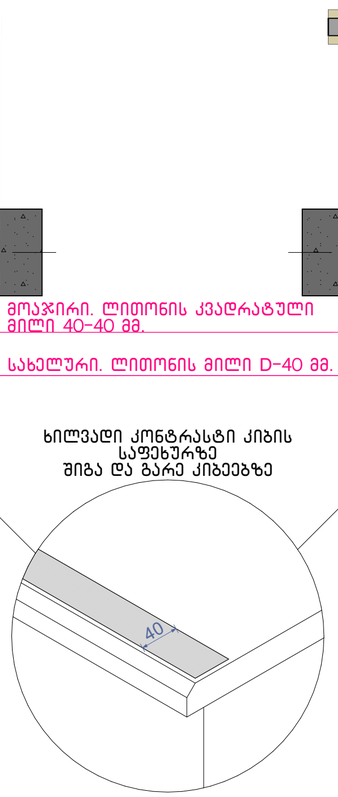

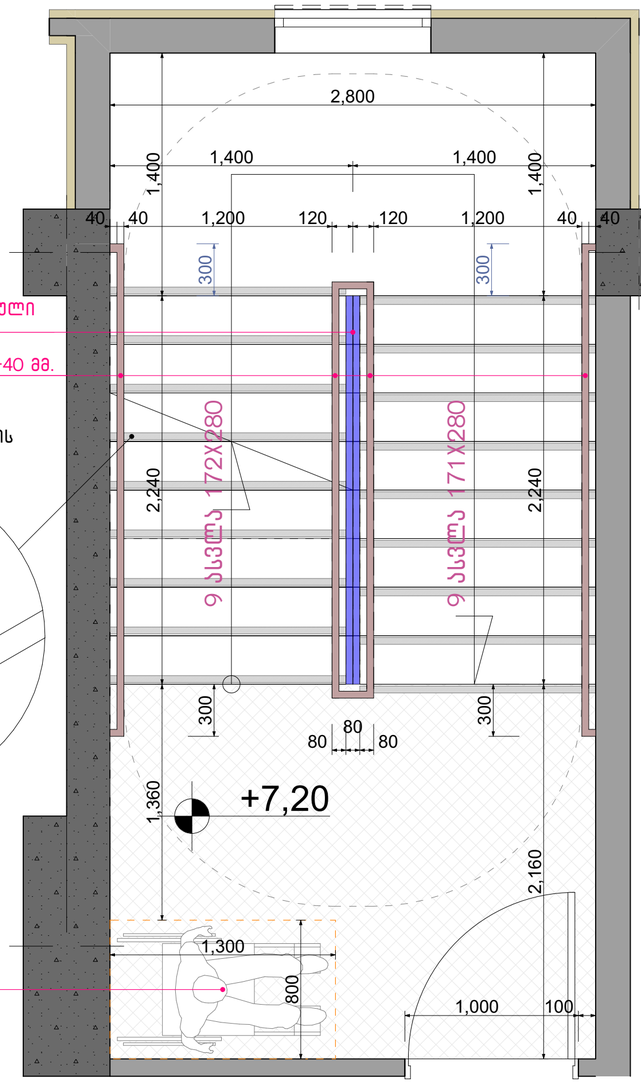

შენიშვნები:

1. ყველა კიბეს (მათ შორის გარე კიბეს) ყოველი საფეხურის და საბიჯელის 40 მმ სავალ ნაწილს, რომელიც იზომება საფეხურის ნაშვერიდან თარაზულად, ექნება ერთგვაროვანი ფერის მქონე ზედაპირი, რომელიც საფეხურის დანარჩენი ნაწილისგან მკვეთრად განსხვავებული იქნება (მუქი ღია ფონზე). ხილვადი კონტრასტი გაგრძელდება ყოველი საფეხურის ერთი კიდიდან საფეხურის მეორე კიდემდე.
2. მისაწვდომი გზაკიბის საზღვრებში იატაკის ზედაპირები იქნება მდგრადი, მყარი და არასრიალა.
3. კიბის საფეხურების განსხვავებული მონიშვნა იქნება.

გამძლე.

4. შენობის გარეთ მდებარე კიბის საფეხურები და ბაქნები ისე დაგეგმარდება, რომ სავალ ზედაპირზე წყალი არ დაგროვდება.
5. გასანათებელი საშუალებები უზრუნველყოფს კიბეების განათებას, რომელიც გაიზომება საბიჯელების ზედაპირების და ბაქნების ზედაპირების ცენტრში გაზომვისას საფეხურის წინაპირიდან 600 მმ-ის საზღვრებში, შემდეგი წესის შესაბამისად:

- არაუმცირეს 11 ლუქსი განათება.
- არაუმცირეს 110 ლუქსი განათება კიბით სარგებლობის დროს.
- კიბეების გამოყენებისას 11 ლუქსიდან 110 ლუქსზე გადასვლა შესაძლებელი უნდა იყოს განათების სამართავებით უზრუნველყოფილი ავტომატური მოძრავი სენსორული ტიპის განათების ჩამრთველებით რომლებიც შეესაბამება ყველა ქვემოთ ჩამოთვლილს.
- განათების სამართავები აღჭურვილი იქნება საიმედო ოპერაციული სისტემით და შეფასებული იქნება ამ მიზნით გამოყენებისთვის.
- მოძრავი სენსორი გააქტიურდება დამკავებლის მოძრაობით საფეხურებზე ან საფეხურების ბაქნებზე.
- განათების გამააქტიურებლები დაყენებული იქნება არაუმცირეს 15 წუთიანი მოქმედების პერიოდით.
- გზა კიბის განათება ჩაირთვება ავტომატური სენსორული ჩამრთველებით ასეთის არსებობის შემთხვევაში ისე რომ შესასვლელში მდებარე ბაქანზე შესასვლელში მდებარე ბაქნის მოსაზღვრე თითოეულ კიბის მარშსა და შესასვლელში მდებარე ბაქნის ზემოთ და ქვემოთ მდებარე ბაქნებზე მე-4 პუნქტით დადგენილი განათებულობის დონე საფეხურის გამოყენებამდე იქნება უზრუნველყოფილი.
- კიბის სახელურები და ნებისმიერი კედელი ან მათ მომიჯნავედ მდებარე სხვა ზედაპირი არ იქნება ბასრი ან უხეში ელემენტების შემცველი.
- კიბის სახელურები არ იტრიალებს მათი ბუდეების საზღვრებში.

ნახაზის დასახელება:

გზა-კიბე დეტალები

ექსპლიკაცია:

პირობითი ნიშნები:

ნაკვეთის საზღვარი
განაშენიანების რეგულირების ხაზი(უკანა ეზოსთვის)
ჭრილის ხაზი
არქიტექტურული ნიშნული
კონსტრუქციული ნიშნული

შენიშვნები

1. ნახაზში შეტანილი ყველა ცვლილება უნდა შეთანხმდეს პროექტის ავტორთან.
2. შენობის საპროექტო ნული (±0.00) ტოლია ±0.00=411.80 აბსოლიტური ნიშნულის
3. პროექტში ყველა ზომა მოცემულია მილიმეტრებში.
4. პროექტი გაკეთებულია დამკვეთის მიერ მოტანილი ტოპოგეგმის საფუძველზე.

მისამართი

ქ.თბილისი, ქინძმარაულის ქუჩა №5(ნაკ. 03/073)
საკ.კოდი: 01.19.34.003.224

პროექტის სახელწოდება

მრავალბინიანი საცხოვრებელი სახლის არქიტექტურული პროექტი

სტადია	პროექტი	არ
თანამდებობა	გვარი	ხელმოწერა
დირექტორი	გ.გენდელიანი	
არქიტექტორი	გ.გენდელიანი	
არქიტექტორი	ი. გოგოხია	
არქიტექტორი	დ. კომახიძე	

საპროექტო ლოგო | მისამართი

BIJI ARCHITECTURE
BIJI ARCHITECTURE
ქ. თბილისი მაჩიშვილის №1ა
ტელ: 595 55-35-74
599 75-28-88

დაკვეთა №		მასშტაბი
სტადია	პროექტი	1:100
ფორმატი	ფურცლები	A.01.59
A-2		21/08/2021 წ.

კვანძი №1 მ. 1:10

ფრაგმენტი



კვანძი №2 მ. 1:10

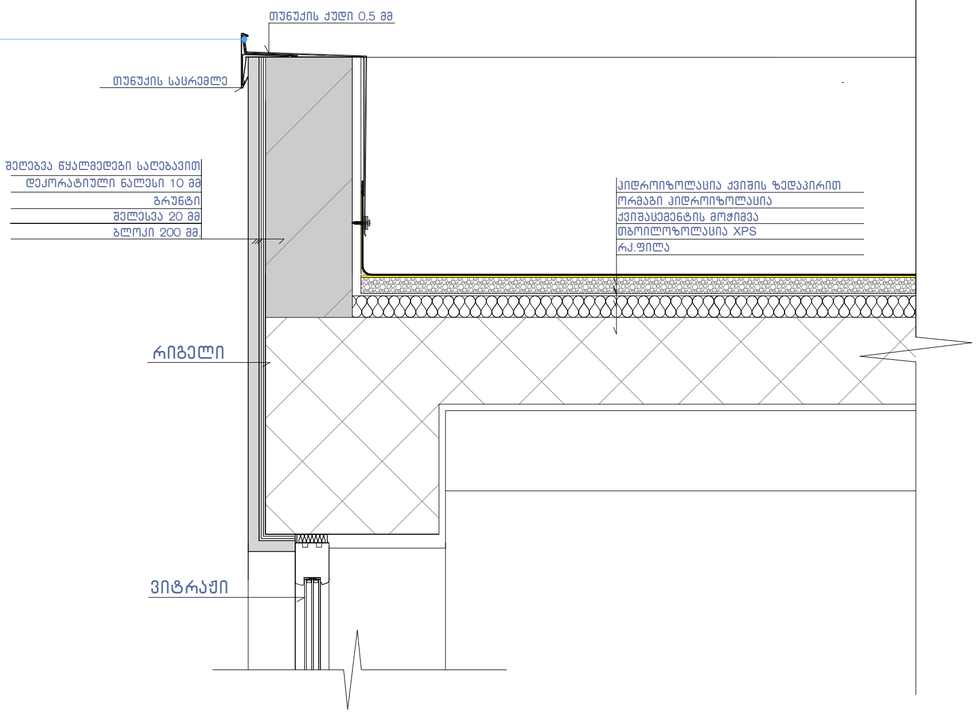

კვანძი №3 მ. 1:10

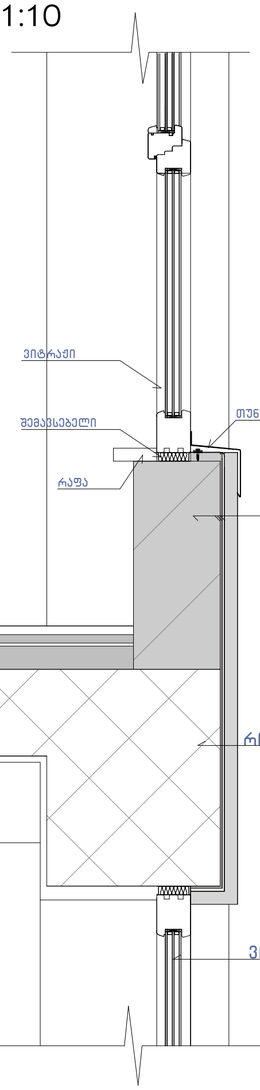

კვანძი №3* მ. 1:10

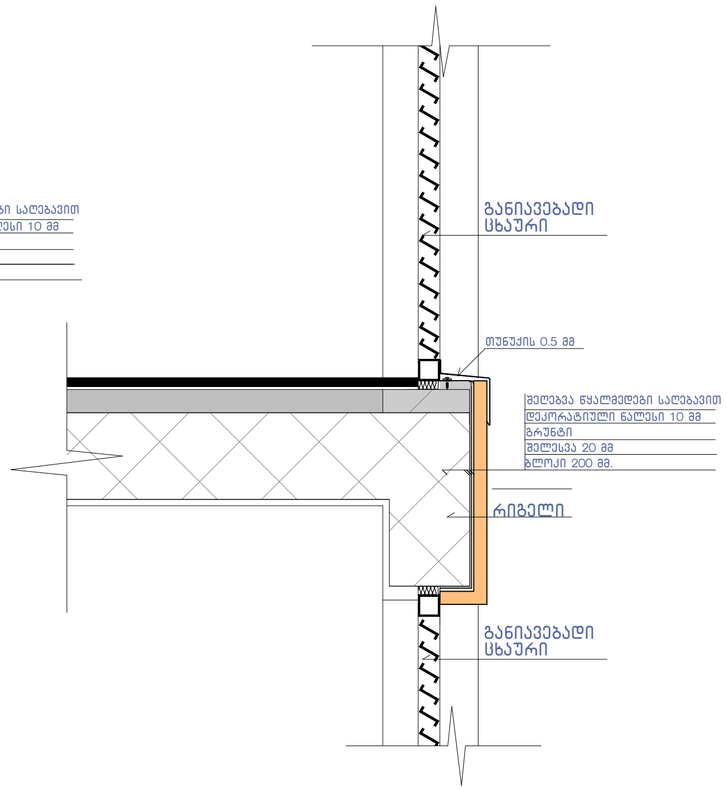

კვანძი №4 მ. 1:10

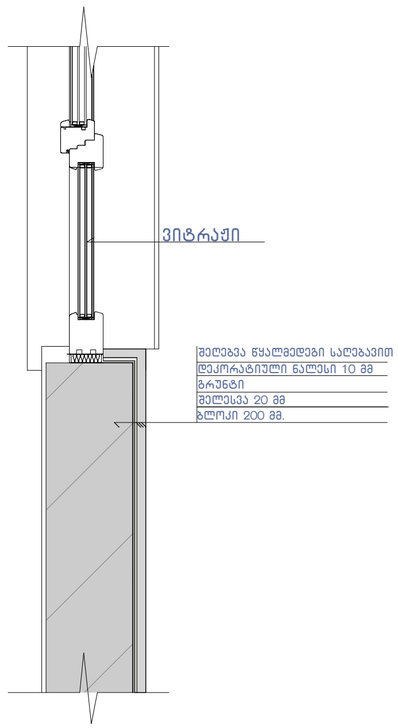

შენიშვნა:

ჰიდროიზოლაცია გამოყენებული უნდა იყოს გარე კარისა და ფანჯრის ანაწყობების, გაყვანილობების და გარე კედლის ანაწყობების (მათ შორის პარაპეტის) დასრულების ადგილების პერიმეტრებთან, გარე კედლისა და სახურავის გადაკვეთასთან, საკვამურებთან, პორტიკებთან (კართანებთან), ტერასებთან (ბანებთან), აივნებთან და მსგავს ნაშვერებთან შეერთების ადგილებში, ასევე, ჩაშენებულ წყალსადინარ ღარებში და მსგავს ადგილებში, საიდანაც წყალმა შეიძლება კედელში შეაღწიოს.
ჰიდროიზოლაცია უნდა მოეწყოს გამოშვერილი კიდეების ორივე მხარეზე და ბოლოებთან კედლისზედა ბურულების, წოლანების ქვეშ და უწყვეტი გამოშვერილი გაფორმების თავზე.

ნახაზის დასახელება:

კვანძები დეტალები

ექსპლიკაცია:

პირობითი ნიშნები:

- ნაკვეთის საზღვარი
- განაშენიანების რეგულირების ხაზი(უკანა ეზოსთვის)
- ჭრილის ხაზი
- არქიტექტურული ნიშნული
- კონსტრუქციული ნიშნული

შენიშვნები

1. ნახაზში შეტანილი ყველა ცვლილება უნდა შეთანხმდეს პროექტის ავტორთან.
2. შენობის საპროექტო ნული (±0.00) ტოლია ±0.00=411.80 აბსოლიტური ნიშნულის
3. პროექტში ყველა ზომა მოცემულია მილიმეტრებში.
4. პროექტი გაკეთებულია დამკვეთის მიერ მოტანილი ტოპოგებმის საფუძველზე.

მისამართი

ქ.თბილისი, ქინძმარაულის ქუჩა №5(ნაკვ. 03/073)
საკ.კოდი: 01.19.34.003.224

პროექტის სახელწოდება

მრავალბინიანი სასხოვრებელი სახლის არქიტექტურული პროექტი

სტადია	პროექტი	არ
თანამდებობა	გვარი	ხელმოწერა
დირექტორი	გ.გენდლიანი	
არქიტექტორი	გ.გენდლიანი	
არქიტექტორი	ი. გოგოხია	
არქიტექტორი	დ. კომახიძე	
საპროექტო ლოგო		მისამართი

BIJI ARCHITECTURE
BIJI ARCHITECTURE
ქ. თბილისი მაჯვიშვილის №13
ტელ: 595 55-35-74
599 75-28-88

დაკვეთა №		მასშტაბი
სტადია	პროექტი	1:100
ფორმატი	ფურცლები	A.01.60
A-2		21/08/2021 წ.

კვანძი №6 მ. 1:10

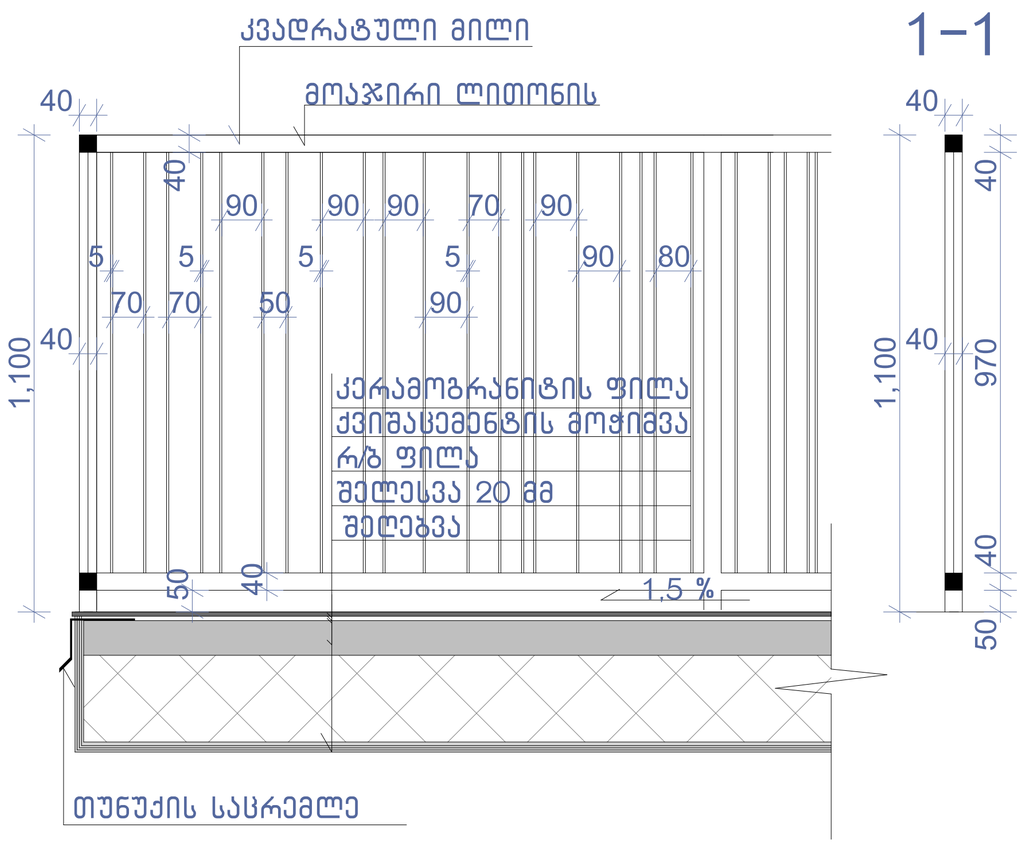

კვანძი №8 მ. 1:10

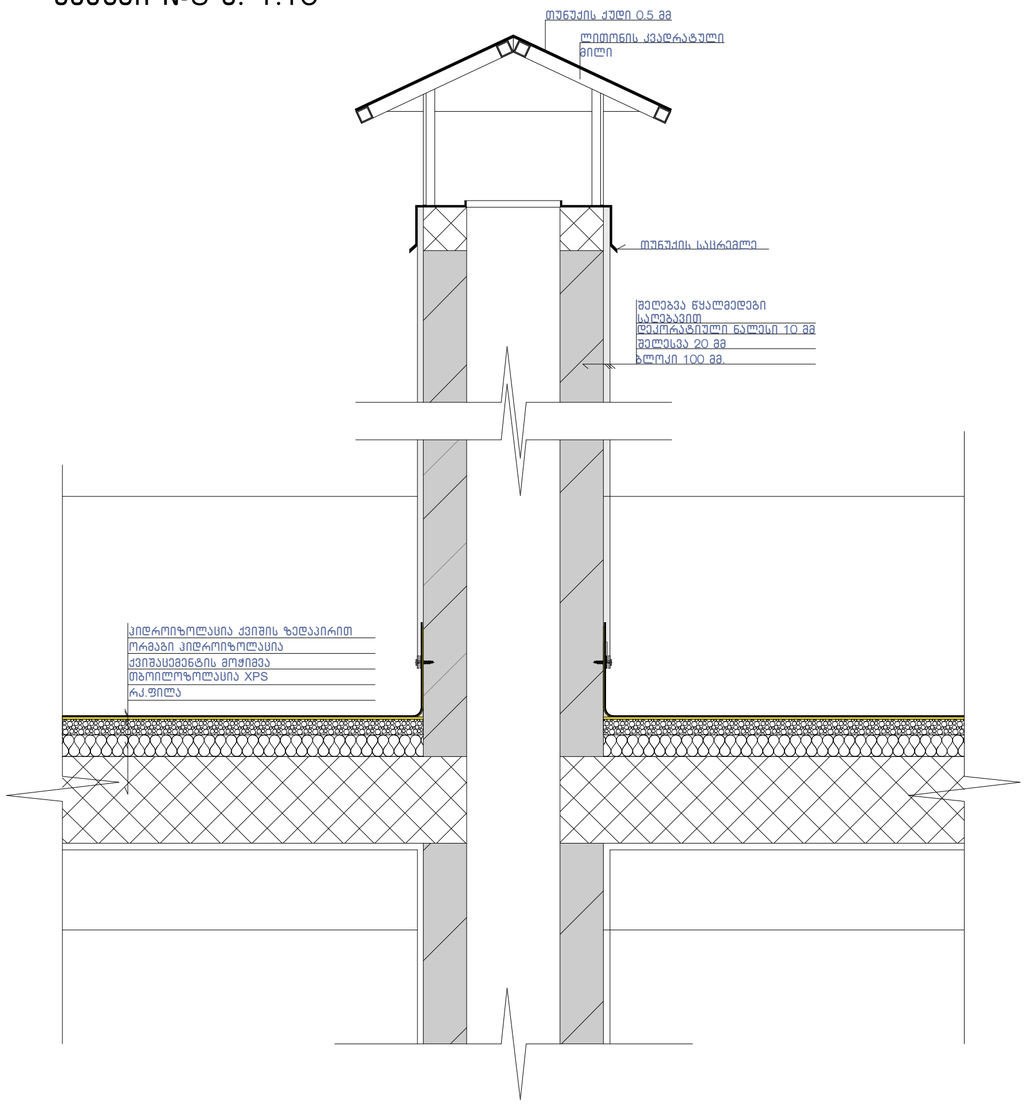

კვანძი №4* მ. 1:10

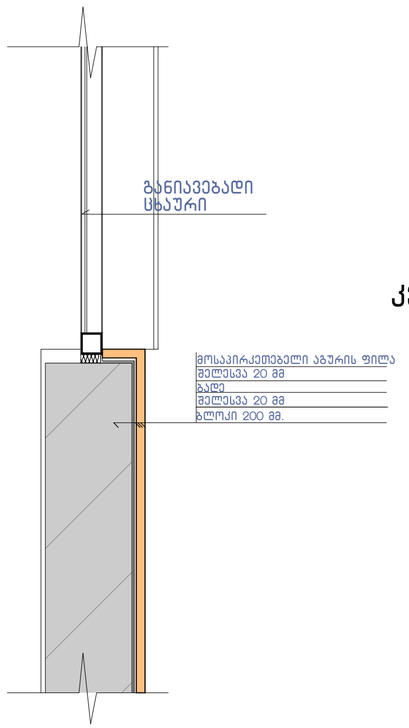

კვანძი №5 მ. 1:10

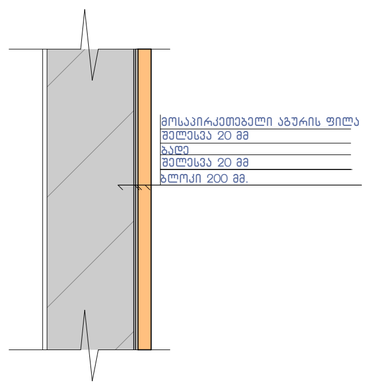

კვანძი №7 მ. 1:10

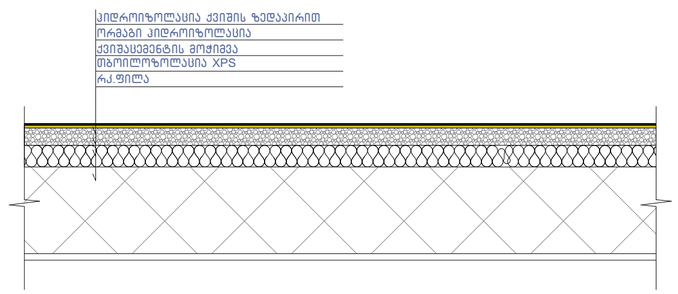

შენიშვნა:

"ჰიდროიზოლაცია ისე უნდა მოეწყოს, რომ კედლისზედა ბურულების გადაბმების, ნესტგამტარი მასალების, პარაპეტის კედლების გადაკვეთის ადგილებისა და სახურავის ზედაპირზე არსებული სხვა ღიობების გავლით ნესტმა ვერ შეაღწიოს კედელსა და სახურავში“.

- „ჰიდროიზოლაცია უნდა მოთავსდეს კედლისა და სახურავის გადაკვეთის ადგილებში, წყალსადინარ არხებთან, სახურავის ქანობის ან მიმართულების შეცვლის ადგილებში, ასევე, სახურავის ღიობების გარშემო. ლითონის ჰიდროიზოლაცია უნდა იყოს კოროზიამედეგი და, არანაკლებ, 0,5 მმ სისქისა (No. 26 გალვანიზებული ფურცლისა)“
- „პარაპეტის კედლები სათანადოდ უნდა დაიფაროს არაწვადი, წყალგაუმტარი მასალებით, რომელთა სიგანე პარაპეტის კედლების სიგანეზე ნაკლები არ უნდა იყოს.
- „სახურავის ბურულის კლასიფიკაცია უნდა განისაზღვროს B კლასით.

ნახაზის დასახელება:

კვანძები დეტალები

ექსპლიკაცია:

პირობითი ნიშნები:

- ნაკვეთის საზღვარი
- განაშენიანების რეგულირების ხაზი(უკანა ეზოსთვის)
- ჭრილის ხაზი
- არქიტექტურული ნიშნული
- კონსტრუქციული ნიშნული

შენიშვნები

1. ნახაზში შეტანილი ყველა ცვლილება უნდა შეთანხმდეს პროექტის ავტორთან.
2. შენობის საპროექტო ნული (±0.00) ტოლია ±0.00=411.80 აბსოლიტური ნიშნულის
3. პროექტში ყველა ზომა მოცემულია მილიმეტრებში.
4. პროექტი გაკვეთებულია დამკვეთის მიერ მოტანილი ტოპოგეგმის საფუძველზე.

მისამართი

ქ.თბილისი, ქინძმარაულის ქუჩა №5(ნაკვ. 03/073)
საკ.კოდი: 01.19.34.003.224

პროექტის სახელწოდება

მრავალბინიანი სასხოვრებელი სახლის არქიტექტურული პროექტი

სტადია	პროექტი	არ
თანამდებობა	გვარი	ხელმოწერა
დირექტორი	გ.გენდელიანი	
არქიტექტორი	გ.გენდელიანი	
არქიტექტორი	ი. გოგოხია	
არქიტექტორი	დ. კომახიძე	
საპროექტოს ლოგო		მისამართი

BIJI ARCHITECTURE

ქ. თბილისი მავიშვილის №15

ტელ: 595 55-35-74
599 75-28-88

დაკვეთა №		მასშტაბი
სტადია	პროექტი	1:100
ფორმატი	ფურცლები	A.01.61
A-2		21/08/2021 წ.

ფ–2 ფასადის ნაწილის ტიპური

RGB- R251;G251;B251

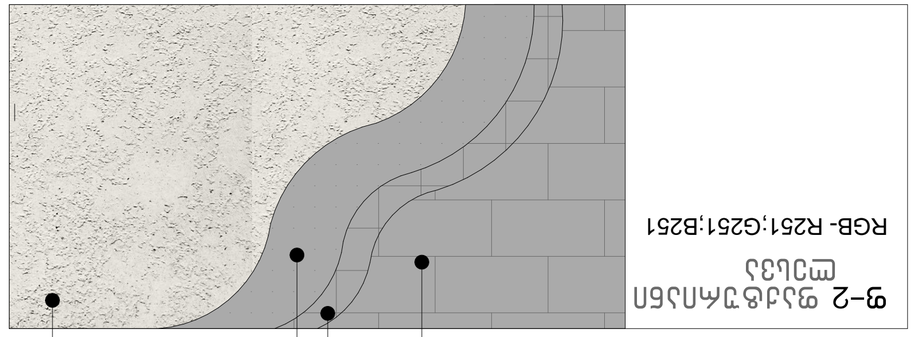

ფ–1 ფასადის ნაწილის ტიპური

RGB- R74;G74;B74

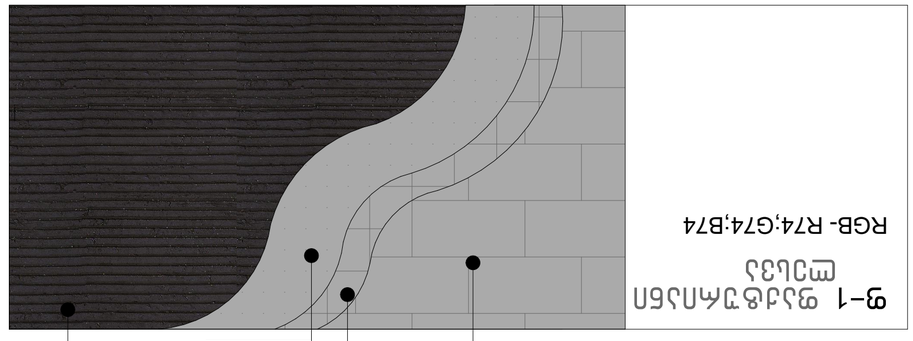

ფ–6 ამოსაბეტონებელი ფასადის ნაწილის ტიპური

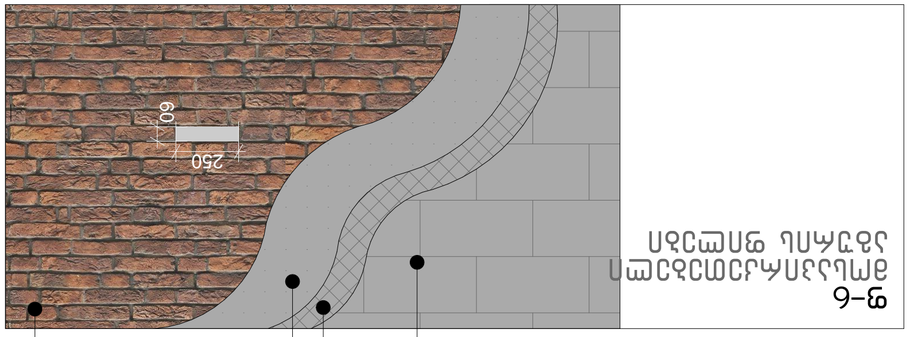

ფ–2 ფასადის ნაწილის ტიპური

RGB- R138;G91;B82

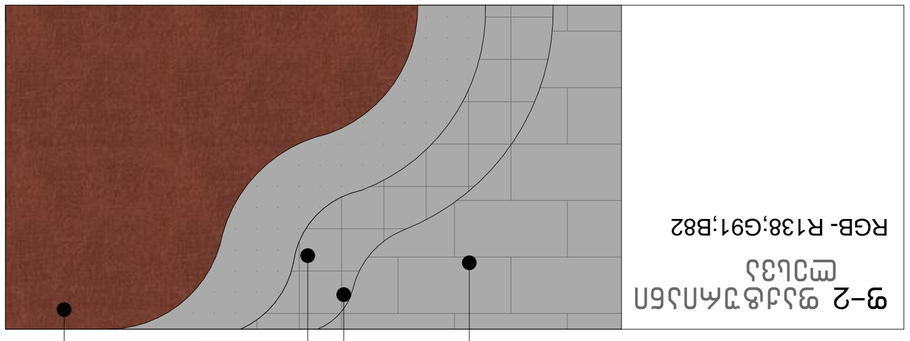

ნახატის დასახელება:	ფასადის ნაწილების ტიპური
პროექტის დასახელება:	ქ.თბილისი, ვაკის რაიონი ნაკვეთი №5(ნაკ. 03/073) ნაკ.კოდი: 01.19.34.003.224
პროექტის ეტაპი და ნომერი:	პროექტის ნომერი და ეტაპი
ნახატის დასახელება და ნომერი	
ავტორი:	ნახატის ნომერი:
ხელმძღვანელი:	
კონტროლიორი:	
ნახატის ტიპი:	
ფორმატი:	A-2
მასშტაბი:	1:100
თარიღი:	A.01.62
ცვლილების N:	
ცვლილების თარიღი:	21/08/2021 წ.

BIUI ARCHITECTURE
ქ. თბილისი
ჭავჭავაძის N:13
ტელ.
595 55-35-74
599 75-28-88

ნახატის ტიპი	ფასადის ნაწილების ტიპური
ნახატის დასახელება	ფ–2 ფასადის ნაწილის ტიპური
ნახატის დასახელება ინგლისურად	RGB- R251;G251;B251
ნახატის ნომერი	ფ–2
ნახატის დასახელება	ფ–1 ფასადის ნაწილის ტიპური
ნახატის დასახელება ინგლისურად	RGB- R74;G74;B74
ნახატის დასახელება	ფ–6 ამოსაბეტონებელი ფასადის ნაწილის ტიპური
ნახატის დასახელება ინგლისურად	RGB- R138;G91;B82

გაძლიერებული ბეტონის სვეტი 50X50 მმ ცეცხლმედეგობა 2 სთ.

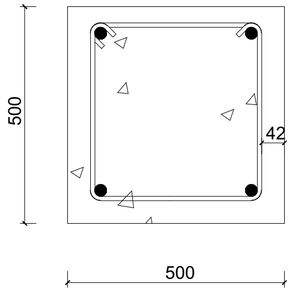

გაძლიერებული ბეტონის კედელი გზა-კიბის შემომზღუდავები ცეცხლმედეგობა 2 სთ.



გაძლიერებული ბეტონის კოჭი იატაკის და სახურავის ფილა ცეცხლმედეგობა 2 სთ.

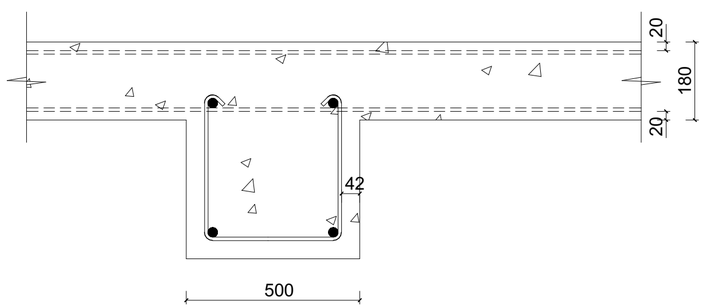

ბლოკის კედელი ბინებს შორის გამყოფი ტიხარი ცეცხლმედეგობა 1 სთ.

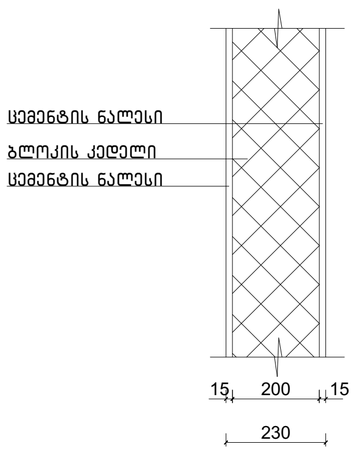

ნახაზის დასახელება:

კონსტრუქციული ტიპის დეტალები

ექსპლიკაცია:

პირობითი ნიშნები:

- ნაკვეთის საზღვარი
- განაშენიანების რეგულირების ხაზი(უკანა ეზოსთვის)
- ჭრილის ხაზი
- არქიტექტურული ნიშნული
- კონსტრუქციული ნიშნული

შენიშვნები

1. ნახაზში შეტანილი ყველა ცვლილება უნდა შეთანხმდეს პროექტის ავტორთან.
2. შენობის საპროექტო ნული (±0.00) ტოლია ±0.00=411.80 აბსოლიტური ნიშნულის
3. პროექტში ყველა ზომა მოცემულია მილიმეტრებში.
4. პროექტი გაკეთებულია დამკვეთის მიერ მოტანილი ტოპოგებების საფუძველზე.

მისამართი

ქ.თბილისი, ქინძმარაულის ქუჩა №5(ნაკვ. 03/073)
საკ.კოდი: 01.19.34.003.224

პროექტის სახელწოდება

მრავალბინიანი საცხოვრებელი სახლის არქიტექტურული პროექტი

სტადია	პროექტი	არ
თანამდებობა	გვარი	ხელმოწერა
დირექტორი	გ.გენდელიანი	
არქიტექტორი	გ.გენდელიანი	
არქიტექტორი	ი. გოგოხია	
არქიტექტორი	დ. კომახიძე	

საპროექტო ლოგო | მისამართი

BIJI ARCHITECTURE

ქ. თბილისი მაჟიშვილის №1ა

ტელ: 595 55-35-74
599 75-28-88

დაკვეთა №		მასშტაბი
სტადია	პროექტი	1:100
ფორმატი	ფურცლები	A.01.63
A-2		21/08/2021 წ.

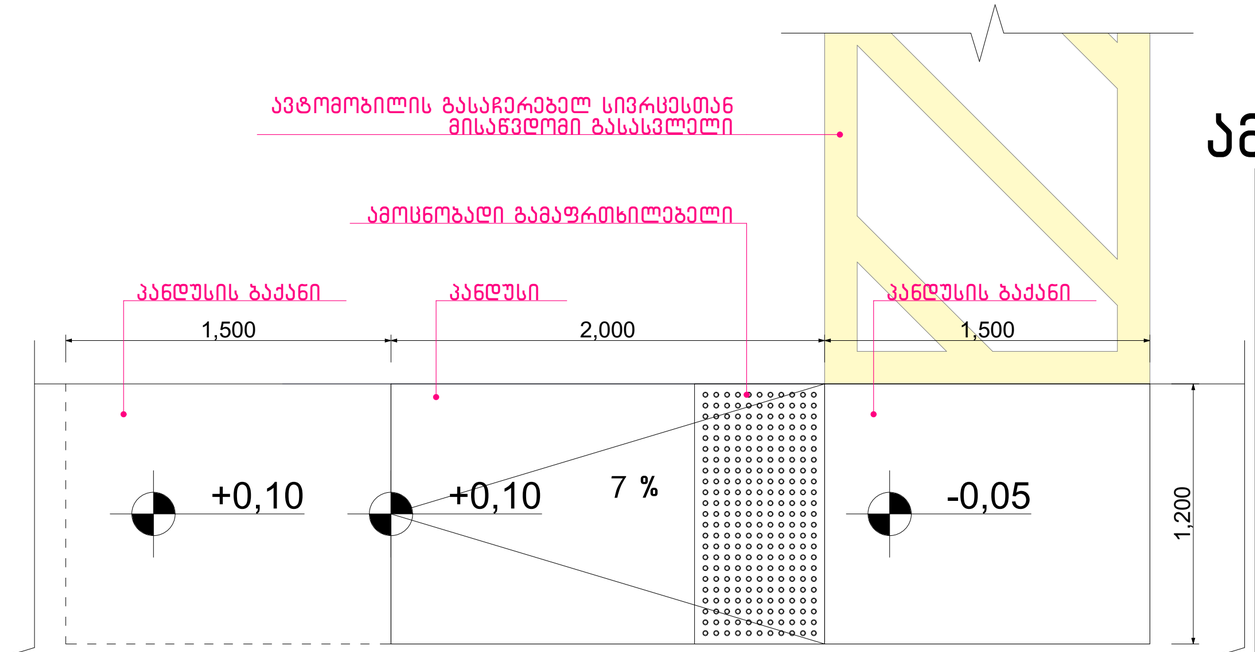

ტროტუარი(საარინერი)

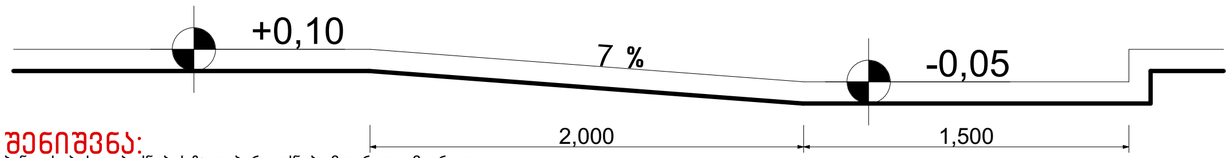

შენიშვნა:

პანდუსების დაბაქნების ზედაპირი იქნება მდგრადი, მყარი და არასრიალა.

- პანდუსების სახელურები არ იტრიალებს მათი ბუდეების საზღვრებში.
- სახელურები და ნებისმიერი კედელი ან მათ მომიჯნავედ მდებარე სხვა ზედაპირი არ შეიცავს ბასრ ან უხეშ ელემენტებს.
- შენობის გარეთ მდებარე პანდუსები ისე დაგეგმარდება, რომ სავალ ზედაპირზე წყალი არ დაგროვდება.
- პანდუსის და ბაქნების განივი კვეთის დახრა არ აღემატება 1/48-ს.

ამოცნობადი გამაფრთხილებლების ზედაპირები ვიზუალურად უნდა განსხვავდებოდეს მომიჯნავე ზედაპირებისგან და უნდა იყოს ღია ფერზე მუქი ან მუქ ფერზე ღია.

- გამაფრთხილებლებს უნდა ჰქონდეს თავწაკვეთილი გუმბათის ფორმა და უნდა შეესაბამებოდეს შემდეგ მოთხოვნებს:
- თავწაკვეთილი გუმბათები კვადრატული ბადის სახით უნდა იყოს დალაგებული.
- თავწაკვეთილი გუმთათების ფუძის დიამეტრი უნდა იყოს, არაუმცირეს 23 მმ და, არაუმეტეს, 36 მმ, ხოლო წვეროს დიამეტრი ფუძი დიამეტრის, არაუმცირეს 50% და, არაუმეტეს, 65%.
- თავწაკვეთილი გუმბათების სიმაღლე უნდა იყოს 5,0 მმ.
- თავწაკვეთილი გუმბათების ცენტრიდან ცენტრამდე დაშორება უნდა იყოს, არაუმცირეს, 40 მმ და, არაუმეტეს, 60 მმ, ხოლო ფუძიდან ფუძემდე დაშორება, არაუმცირეს, 16,5 მმ დაფაზე ყველაზე ახლოს მდებარე გუმბათებს შორის გაზომვისას.
- თავწაკვეთილი გუმბათები კვადრატული ბადის სახით უნდა იყოს დალაგებული.

პანდუსი
მ.1:20

ამოცნობადი გამაფრთხილებელი

თავწაკვეთილი გუმბათის ზომა და დაშორებები

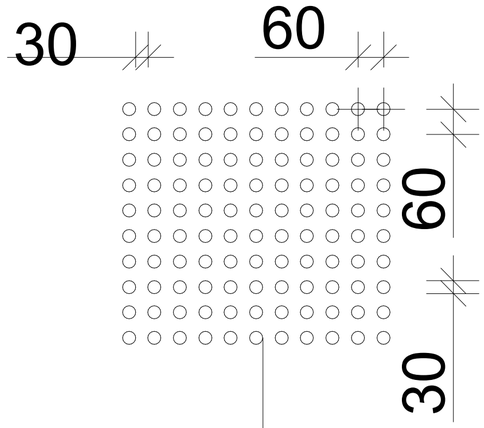

თავწაკვეთილი გუმბათის სიმაღლე

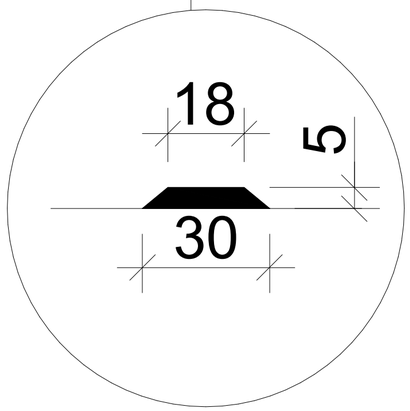

ნახაზის დასახელება:

პანდუსი

ექსპლიკაცია:

პირობითი ნიშნები:

- ნაკვეთის საზღვარი
- განაშენიანების რეგულირების ხაზი(უკანა ეზოსთვის)
- ჭრილის ხაზი
- არქიტექტურული ნიშნული
- კონსტრუქციული ნიშნული

შენიშვნები

1. ნახაზში შეტანილი ყველა ცვლილება უნდა შეთანხმდეს პროექტის ავტორთან.
2. შენობის საპროექტო ნული (±0.00) ტოლია ±0.00=411.80 აბსოლიტური ნიშნულის
3. პროექტში ყველა ზომა მოცემულია მილიმეტრებში.
4. პროექტი გაკეთებულია დამკვეთის მიერ მოტანილი ტოპოგებების საფუძველზე.

მისამართი

ქ.თბილისი, ქინძმარაულის ქუჩა №5(ნაკვ. 03/073)
საკ.კოდი: 01.19.34.003.224

პროექტის სახელწოდება

მრავალბინიანი საცხოვრებელი სახლის არქიტექტურული პროექტი

სტადია	პროექტი	არ
თანამდებობა	გვარი	ხელმოწერა
დირექტორი	გ.გენდელიანი	
არქიტექტორი	გ.გენდელიანი	
არქიტექტორი	ი. გოგოხია	
არქიტექტორი	დ. კომახიძე	

საპროექტოს ლოგო | მისამართი

BIJI ARCHITECTURE

ქ. თბილისი მაჟიშვილის №1ა

ტელ: 595 55-35-74 599 75-28-88

დაკვეთა №		მასშტაბი
სტადია	პროექტი	1:100
ფორმატი	ფურცლები	A.01.64
A-2		21/08/2021 წ.

სართულის გეგმა ±0.00 ნიშნულზე. მისაწვდომობა

მაშტაბი: 1:100

სახანძრო მანქანის მისადგომი არეალი

199.9 მ²

123.3 მ²

371.9 მ²

მოსატრიალებელი სივრცეები

ვარიანტი 1

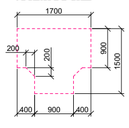

ვარიანტი 2

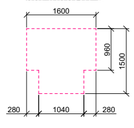

ვარიანტი 3

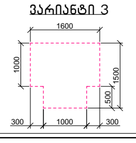

ვარიანტი 4

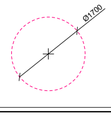

კარის წინ თავისუფალი სივრცე

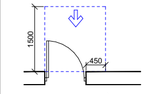

თავისუფალი სივრცე კართან მანევრირებისთვის – ანჯამიანი კარი წინიდან მისავლდომი – გამოწევით გაღება

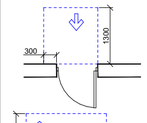

თავისუფალი სივრცე კართან მანევრირებისთვის – ანჯამიანი კარი წინიდან მისავლდომი – მიწოლით გაღება

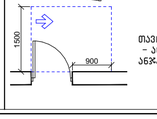

თავისუფალი სივრცე კართან მანევრირებისთვის – ანჯამიანი კარი ანჯამის მხრიდან მისავლდომი – გამოწევით გაღება

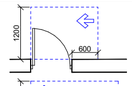

თავისუფალი სივრცე კართან მანევრირებისთვის – ანჯამიანი კარი საკეტის მხრიდან მისავლდომი – გამოწევით გაღება

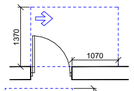

თავისუფალი სივრცე კართან მანევრირებისთვის – ანჯამიანი კარი ანჯამის მხრიდან მისავლდომი – გამოწევით გაღება

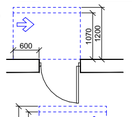

თავისუფალი სივრცე კართან მანევრირებისთვის – ანჯამიანი კარი საკეტის მხრიდან მისავლდომი – მიწოლით გაღება
120 მინ. თუ მოწყობილია მიმხურავი

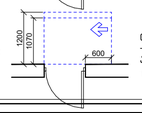

თავისუფალი სივრცე კართან მანევრირებისთვის – ანჯამიანი კარი ანჯამის მხრიდან მისავლდომი – მიწოლით გაღება
120 მინ. თუ მოწყობილია მიმხურავი

მისავლდომი სვლაგეზი

შენიშვნა:

1. ია-ტაკის ზედაპირები მოეწყობა ისე, რომ იქნება მდგრადი, მყარი და არასრიალა.

ნახაზის დასახელება:	სართულის გეგმა ±0.00 ნიშნულზე მისავლდომობა
ექსპლიკაცია:	

პირობითი ნიშნები:

- ნაკვეთის საზღვარი
- განაშენიანების რეგულირების ხაზი(უქანა ეზოსთვის)
- ჭრილის ხაზი
- არქიტექტურული ნიშნული
- კონსტრუქციული ნიშნული

შენიშვნები

1. ნახაზში შეტანილი ყველა ცვლილება უნდა შეთანხმდეს პროექტის ავტორთან.
2. შენობის საპროექტო ნული (±0.00) ტოლია ±0.00=411.80 აბსოლიტური ნიშნულის
3. პროექტში ყველა ზომა მოცემულია მილიმეტრებში.
4. პროექტი გაკეთებულია დამკვეთის მიერ მოტანილი ტოპოგებების საფუძველზე.

მისამართი

ქ.თბილისი, ქინძმარაულის ქუჩა №5(ნაკვ. 03/073)
საკ.კოდი: 01.19.34.003.224

პროექტის სახელწოდება

მრავალბინიანი საცხოვრებელი სახლის არქიტექტურული პროექტი

სტადია	პროექტი	არ
თანამდებობა	გვარი	ხელმოწერა
დირექტორი	გ.გენდელიანი	
არქიტექტორი	გ.გენდელიანი	
არქიტექტორი	ი. გოგოხია	
არქიტექტორი	დ. კომახიძე	
საპროექტო ლოგო		მისამართი

BIJI ARCHITECTURE

ქ. თბილისი მავთვილის №1ა

ტელ: 595 55-35-74
599 75-28-88

დაკვეთა №		მასშტაბი
სტადია	პროექტი	1:100
ფორმატი	ფურცლები	A.01.75.1
A-2		21/08/2021 წ.

სართულის გეგმა +4.10 და +7.20 ნიშნულებზე. მისაწვდომობა
მაშტაბი: 1:100



მოსატრიალებელი სივრცეები

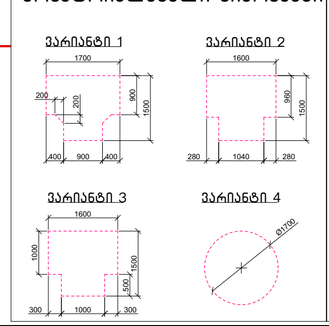

კარის წინ თავისუფალი სივრცე

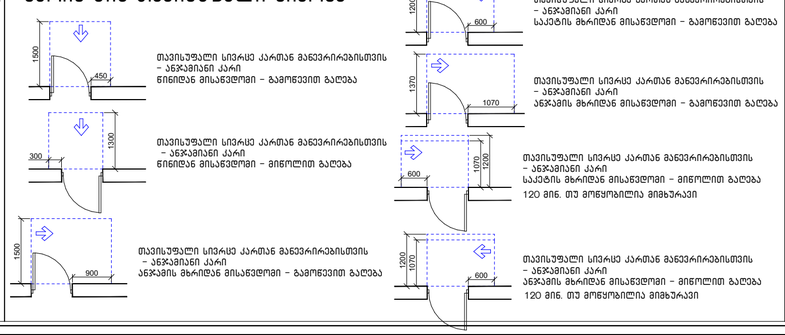

მისაწვდომი სვლაბეზი

შენიშვნა:

1. იატაკის ზედაპირები მოეწყობა ისე, რომ იქნება მდგრადი, მყარი და არასრიალა.
2. ბანათებების სამართავები, ელექტრო გამანაწილებლები და დენსართები, ტემპერატურის მარეგულირებლები, მოწყობილობების სამართავები, წყალსადენი სისტემების მოწყობილობების მარეგულირებლები და დამცავი და ორმხრივი საკომუნიკაციო სისტემების სამართავები "ა" ტიპის ერთეულებში მოეწყობა სტანდარტის 309-ე ქვეთავის შესაბამისად.
3. სინათლის ჩამრთველები, ელექტრო ჩამრთველები, დენსართები, ტემპერატურის მარეგულირებლები, ელექტრო გამანაწილებლები და უსაფრთოების ან შიდასაკომუნიკაციო სისტემების სამართავები "ბ" ტიპის ერთეულებში მოეწყობა სტანდარტის 309.2 და 1104.1.1 ქვეთავების მიხედვით.

ნახაზის დასახელება:

სართულის გეგმა +4.10 და +7.20 ნიშნულზე მისაწვდომობა

ექსპლიკაცია:

პირობითი ნიშნები:

- ნაკვეთის საზღვარი
- ბანაშენიანების რეგულირების ხაზი(უკანა ეზოსთვის)
- ჭრილის ხაზი
- არქიტექტურული ნიშნული
- კონსტრუქციული ნიშნული

შენიშვნები

1. ნახაზში შეტანილი ყველა ცვლილება უნდა შეთანხმდეს პროექტის ავტორთან.
2. შენობის საპროექტო ნული (±0.00) ტოლია ±0.00=411.80 აბსოლიტური ნიშნულის
3. პროექტში ყველა ზომა მოცემულია მილიმეტრებში.
4. პროექტი გაკეთებულია დაკვეთის მიერ მოწვდილი ტოპოგეგმის საფუძველზე.

მისამართი

ქ.თბილისი, ქინძმარაულის ქუჩა №5(ნაკ. 03/073)
საკ.კოდი: 01.19.34.003.224

პროექტის სახელწოდება

მრავალბინიანი საცხოვრებელი სახლის არქიტექტურული პროექტი

სტადია	პროექტი	არ
თანამდებობა	გვარი	ხელმოწერა
დირექტორი	გ.გენდელიანი	
არქიტექტორი	გ.გენდელიანი	
არქიტექტორი	ი. გოგოხია	
არქიტექტორი	დ. კომახიძე	
საპროექტოს ლოგო		მისამართი

BIJI ARCHITECTURE

ქ. თბილისი შავთველის №1ა

ტელ: 595 55-35-74 599 75-28-88

დაკვეთა №		მასშტაბი
სტადია	პროექტი	1:100
ფორმატი	ფურცლები	A.01.75.2
A-2		21/08/2021 წ.

ტიპიური სართულის გეგმა +10.30; +13.40; +16.50; +19.60; +22.70;+25.80; +28.90; +32.00; +35.10 და +7.20 ნიშნულებზე. მისაწვდომობა
მაშტაბი: 1:100

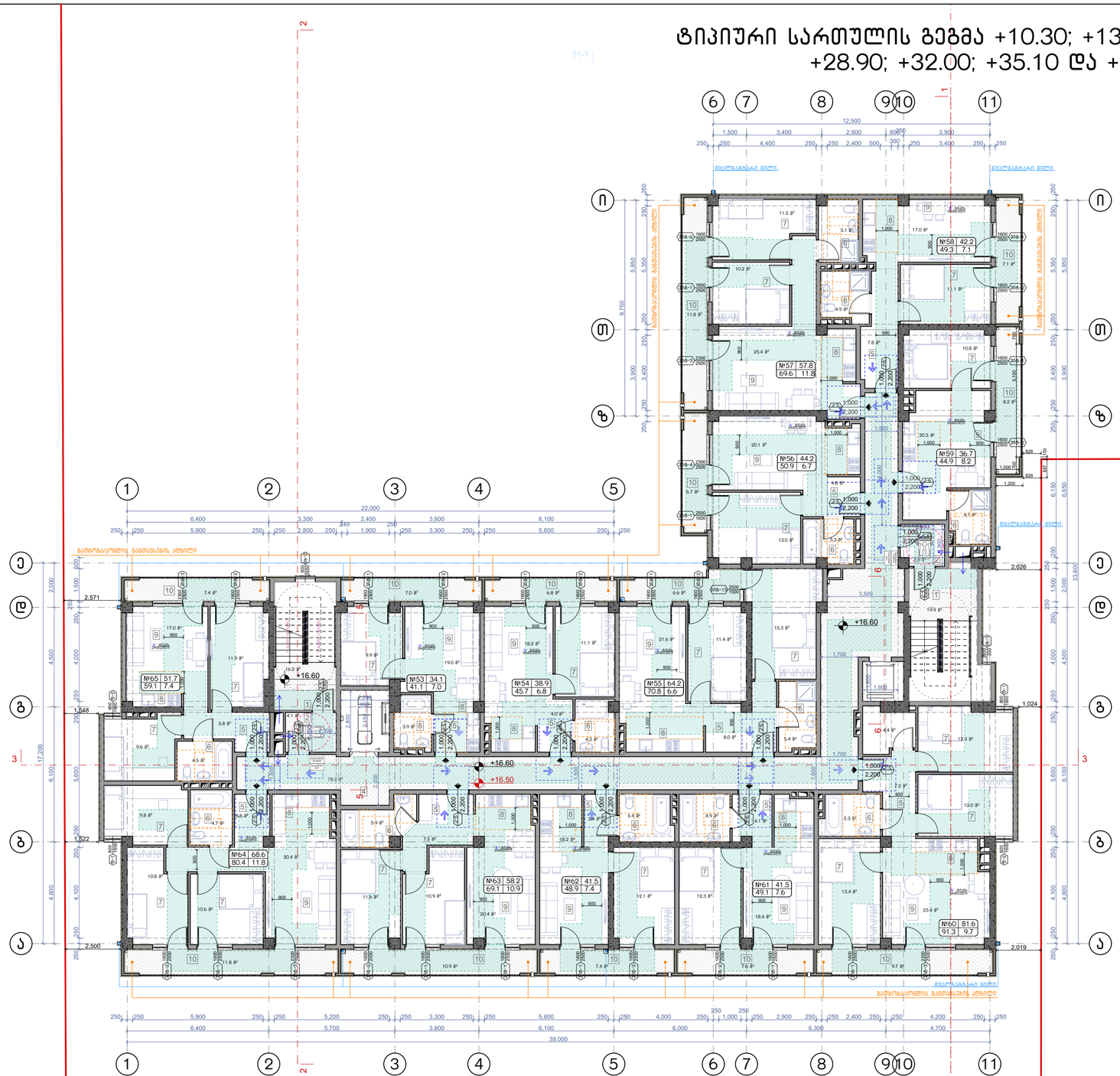

მოსატრიალებელი სივრცეები

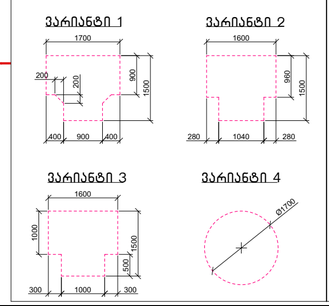

კარის წინ თავისუფალი სივრცე

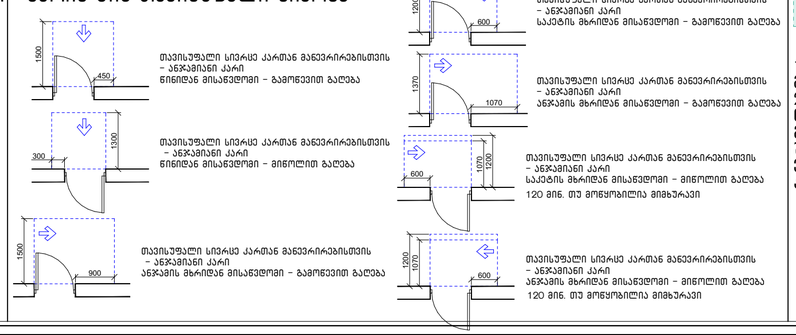

მისაწვდომი სვლაგეზი

შენიშვნა:

1. იატაკის ზედაპირები მოეწყობა ისე, რომ იქნება მდგრადი, მყარი და არასრიალა.
2. სინათლის ჩამრთველები, ელექტრო ჩამრთველები, დენსართები, ტემპერატურის მარეგულირებლები, ელექტრო გამანაწილებლები და უსაფრთხოების ან შიდასაკომუნიკაციო სისტემების სამართავები "ბ" ტიპის ერთეულებში მოეწყობა სტანდარტის 309.2 და 1104.1.1 ქვეთავების მიხედვით.

ნახაზის დასახელება:

ტიპიური სართულის გეგმა +10.30; +13.40; +16.50; +19.60; +22.70;+25.80; +28.90; +32.00; +35.10 და +7.20 ნიშნულებზე. მისაწვდომობა

ექსპლიკაცია:

პირობითი ნიშნები:

- ნაკვეთის საზღვარი
- ბანაშენიანების რეგულირების ხაზი(უკანა ეზოსთვის)
- ჭრილის ხაზი
- არქიტექტურული ნიშნული
- კონსტრუქციული ნიშნული

შენიშვნები

1. ნახაზში შეტანილი ყველა ცვლილება უნდა შეთანხმდეს პროექტის ავტორთან.
2. შენობის საპროექტო ნული (±0.00) ტოლია ±0.00=411.80 აბსოლიტური ნიშნულის
3. პროექტში ყველა ზომა მოცემულია მილიმეტრებში.
4. პროექტი გაკეთებულია დამკვეთის მიერ მოტანილი ტოპოგეგმის საფუძველზე.

მისამართი

ქ.თბილისი, ქინძმარაულის ქუჩა №5(ნაკვ. 03/073)
საკ.კოდი: 01.19.34.003.224

პროექტის სახელწოდება

მრავალბინიანი საცხოვრებელი სახლის არქიტექტურული პროექტი

სტადია	პროექტი	არ
თანამდებობა	გვარი	ხელმოწერა
დირექტორი	გ.გენდლიანი	
არქიტექტორი	გ.გენდლიანი	
არქიტექტორი	ი. გოგოხია	
არქიტექტორი	დ. კომახიძე	
საპროექტო ლოგო		მისამართი

BIJI ARCHITECTURE
BIJI ARCHITECTURE
ქ. თბილისი მაჟინშვილის №1ა
ტელ: 595 55-35-74
599 75-28-88

დაკვეთა №		მასშტაბი
სტადია	პროექტი	1:100
ფორმატი	ფურცლები	A.01.75.3
A-2		21/08/2021 წ.

''ა'' ტიპის ბინა +4.10, +7.20, +10,30; ნიშნულებზე. მისაწვდომობა
მაშტაბი: 1:100

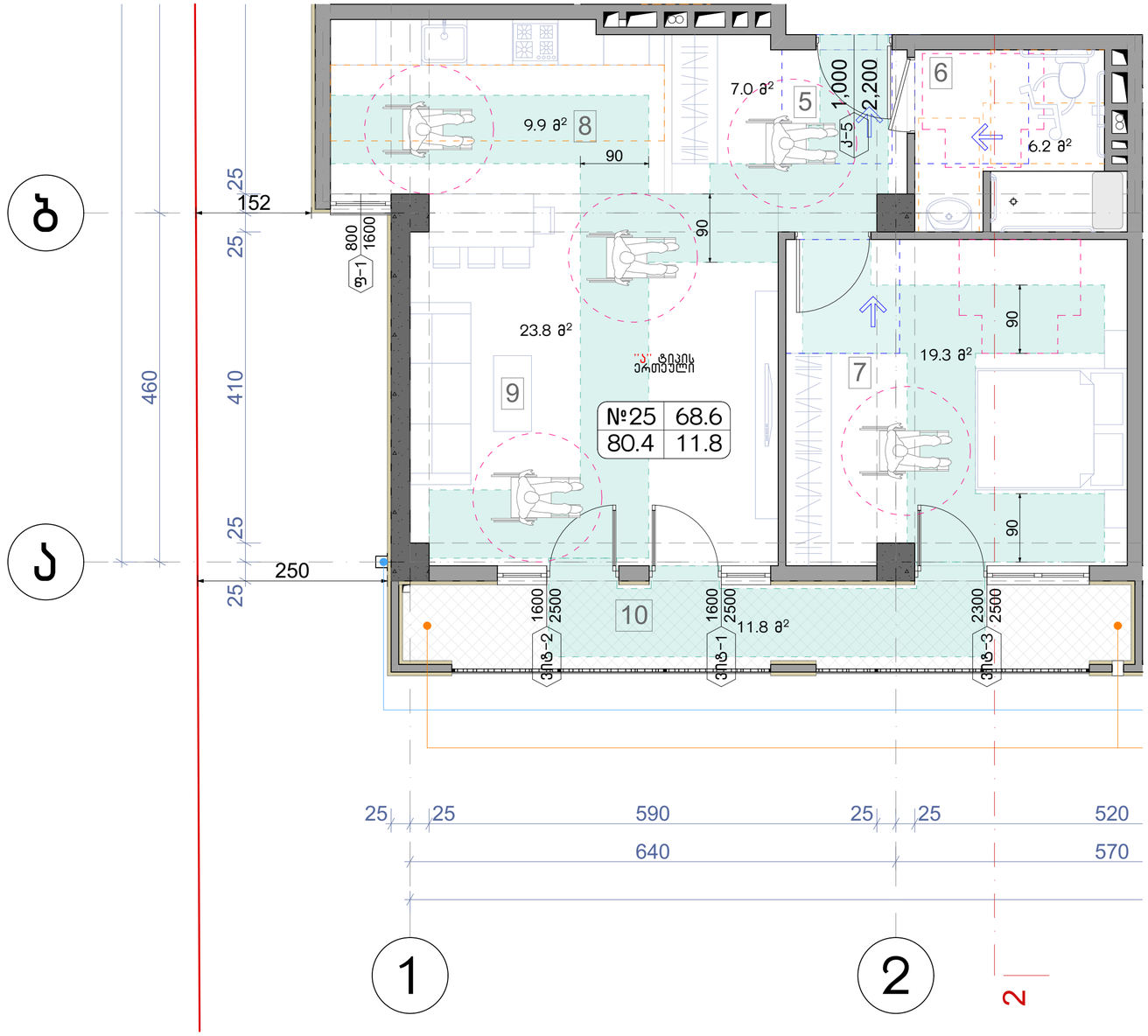

მოსატრიალებელი სივრცეები

ვარიანტი 1

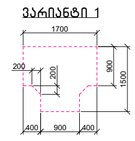

ვარიანტი 2

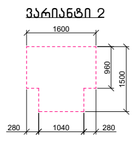

ვარიანტი 3

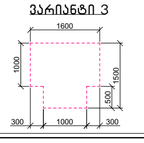

ვარიანტი 4

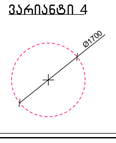

კარის წინ თავისუფალი სივრცე

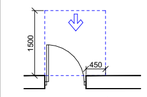

თავისუფალი სივრცე კართან მანევრირებისთვის – ანჯამიანი კარი წინიდან მისაწვდომი – გამოწვევით გალება

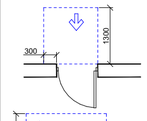

თავისუფალი სივრცე კართან მანევრირებისთვის – ანჯამიანი კარი წინიდან მისაწვდომი – მიწოლით გალება

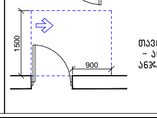

თავისუფალი სივრცე კართან მანევრირებისთვის – ანჯამიანი კარი ანჯამის მხრიდან მისაწვდომი – გამოწვევით გალება

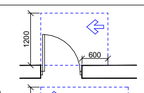

თავისუფალი სივრცე კართან მანევრირებისთვის – ანჯამიანი კარი საპირის მხრიდან მისაწვდომი – გამოწვევით გალება

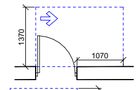

თავისუფალი სივრცე კართან მანევრირებისთვის – ანჯამიანი კარი ანჯამის მხრიდან მისაწვდომი – გამოწვევით გალება

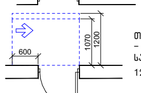

თავისუფალი სივრცე კართან მანევრირებისთვის – ანჯამიანი კარი საპირის მხრიდან მისაწვდომი – მიწოლით გალება
120 მინ. თუ მოწყობილია მიმბურავი

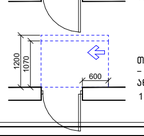

თავისუფალი სივრცე კართან მანევრირებისთვის – ანჯამიანი კარი ანჯამის მხრიდან მისაწვდომი – მიწოლით გალება
120 მინ. თუ მოწყობილია მიმბურავი

მისაწვდომი სველაგეზი

შენიშვნა:

1. იატაკის ზედაპირები მოეწყობა ისე, რომ იქნება მდგრადი, მყარი და არასრიალა.
2. სინათლის ჩამრთველები, ელექტრო ჩამრთველები, დენსართები, ტემპერატურის მარეგულირებლები, ელექტრო გამანაწილებლები და უსაფრთოების ან შიდასაკომუნიკაციო სისტემების სამართავები "ბ" ტიპის ერთეულებში მოეწყობა სტანდარტის 309.2 და 1104.1.1 ქვეთავების მიხედვით.

ნახაზის დასახელება:

''ა'' ტიპის ბინა +4.10; +7.20; +10.30; ნიშნულებზე. მისაწვდომობა

ექსპლიკაცია:

პირობითი ნიშნები:

- ნაკვეთის საზღვარი
- განაშენიანების რეგულირების ხაზი(უკანა ეზოსთვის)
- ჭრილის ხაზი
- არქიტექტურული ნიშნული
- კონსტრუქციული ნიშნული

შენიშვნები

1. ნახაზში შეტანილი ყველა ცვლილება უნდა შეთანხმდეს პროექტის ავტორთან.
2. შენობის საპროექტო ნული (±0.00) ტოლია ±0.00=411.80 აბსოლიტური ნიშნულის
3. პროექტში ყველა ზომა მოცემულია მილიმეტრებში.
4. პროექტი გაკეთებულია დამკვეთის მიერ მოტანილი ტოპოგებმის საფუძველზე.

მისამართი

ქ.თბილისი, ქინძმარაულის ქუჩა №5(ნაკვ. 03/073)
საკ.კოდი: 01.19.34.003.224

პროექტის სახელწოდება

მრავალბინიანი საცხოვრებელი სახლის არქიტექტურული პროექტი

სტადია	პროექტი	არ
თანამდებობა	გვარი	ხელმოწერა
დირექტორი	გ.გენდლიანი	
არქიტექტორი	გ.გენდლიანი	
არქიტექტორი	ი. გოგოხია	
არქიტექტორი	დ. კომახიძე	
საპროექტოს ლოგო		მისამართი

BIJI ARCHITECTURE

ქ. თბილისი მავთვილის №1ა

ტელ: 595 55-35-74
599 75-28-88

დაკვეთა №		მასშტაბი
სტადია	პროექტი	1:100
ფორმატი	ფურცლები	A.01.75.4
A-2		21/08/2021 წ.

მისაწვდომი სან.კვანძი კომერციულ სივრცეში №1
მ.1:20

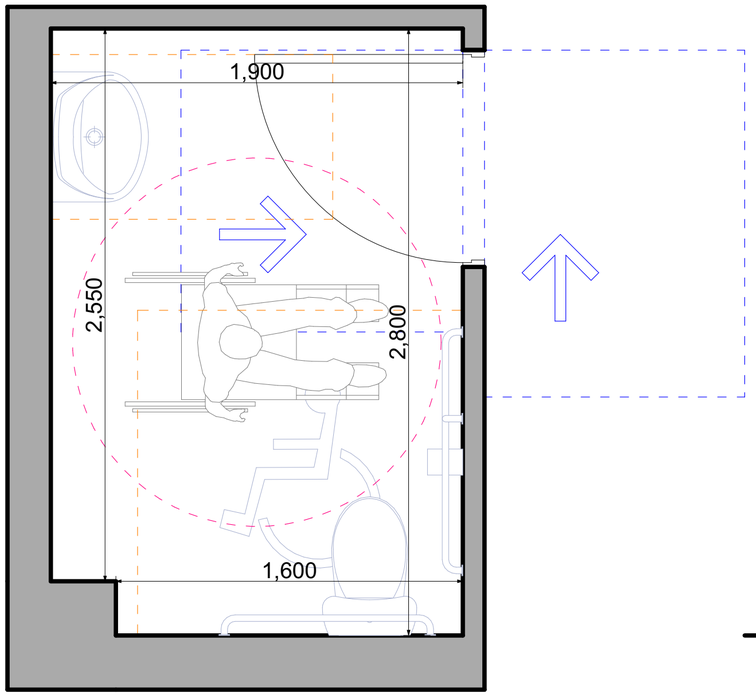

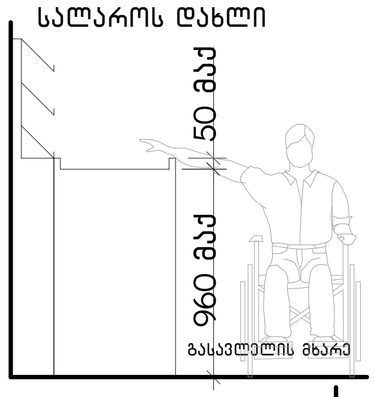

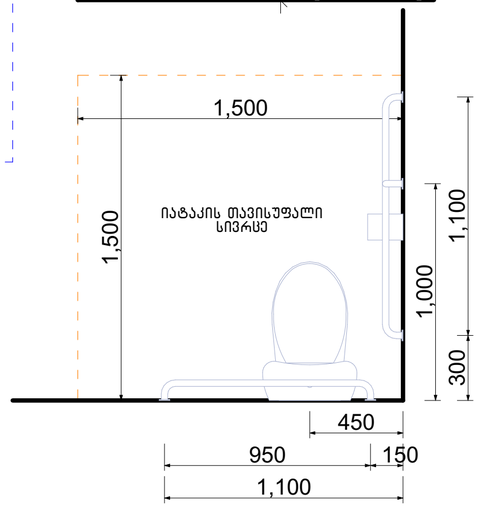

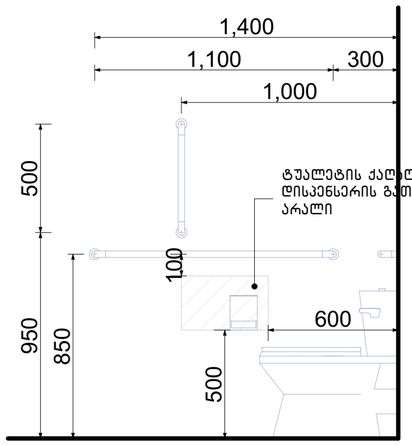

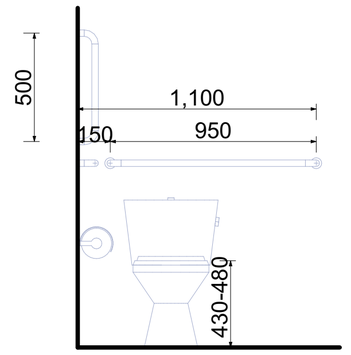

თავისუფალი სივრცე კართან მანევრირებისთვის ანჯამიანი კარი. საკეტის მხრიდან მისაწვდომი- მიწოლით გაღება

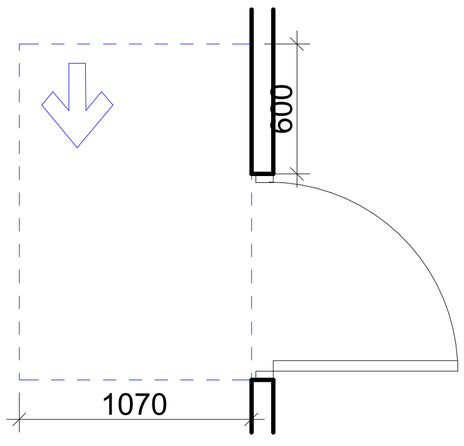

ფორმის მოსატრიალებელი სივრცე ვარიანტი 4

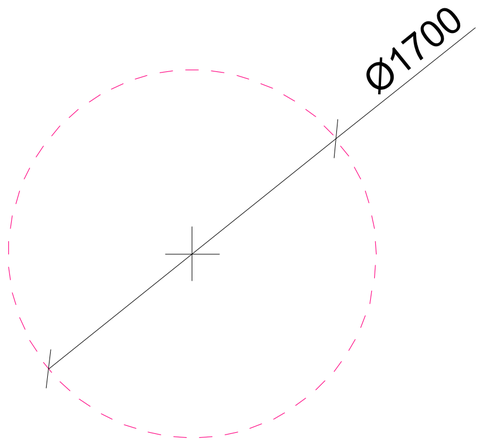

ხელსაბანის მდებარეობა

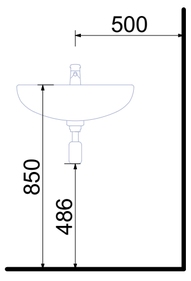

თავისუფალი სივრცე ფეხის ფალანგისათვის

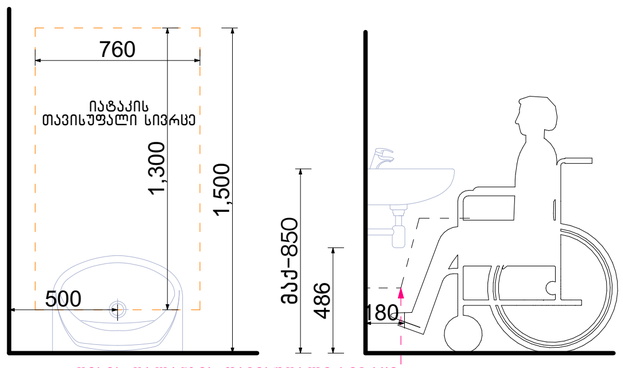

ფეხის ფალანგის თავისუფალი სივრცე

ნახაზის დასახელება:

მისაწვდომი სან.კვანძი კომერციულ სივრცეში №1

ექსპლიკაცია:

პირობითი ნიშნები:

- ნაკვეთის საზღვარი
- განაშენიანების რეგულირების ხაზი(უკანა ეზოსთვის)
- ჭრილის ხაზი
- არქიტექტურული ნიშნული
- კონსტრუქციული ნიშნული

შენიშვნები

1. ნახაზში შეტანილი ყველა ცვლილება უნდა შეთანხმდეს პროექტის ავტორთან.
2. შენობის საპროექტო ნული (±0.00) ტოლია ±0.00=411.80 აბსოლიტური ნიშნულის
3. პროექტში ყველა ზომა მოცემულია მილიმეტრებში.
4. პროექტი გაკეთებულია დაკვეთის მიერ მოტანილი ტოპოგეგმის საფუძველზე.

მისამართი

ქ.თბილისი, ქინძმარაულის ქუჩა №5(ნაკვ. 03/073)
საკ.კოდი: 01.19.34.003.224

პროექტის სახელწოდება

მრავალბინიანი საცხოვრებელი სახლის არქიტექტურული პროექტი

სტადია	პროექტი	არ
თანამდებობა	გვარი	ხელმოწერა
დირექტორი	გ.გენდელიანი	
არქიტექტორი	გ.გენდელიანი	
არქიტექტორი	ი. გოგოხია	
არქიტექტორი	დ. კომახიძე	
საპროექტოს ლოგო		მისამართი

BIJI ARCHITECTURE
BIJI ARCHITECTURE
ქ. თბილისი მაჟიშვილის №1ა
ტელ: 595 55-35-74
599 75-28-88

დაკვეთა №		მასშტაბი
სტადია	პროექტი	1:100
ფორმატი	ფურცლები	A.01.75.5
A-2		21/08/2021 წ.

მისაწვდომი სან.კვანძი კომერციულ სივრცეში №2
მ.1:20

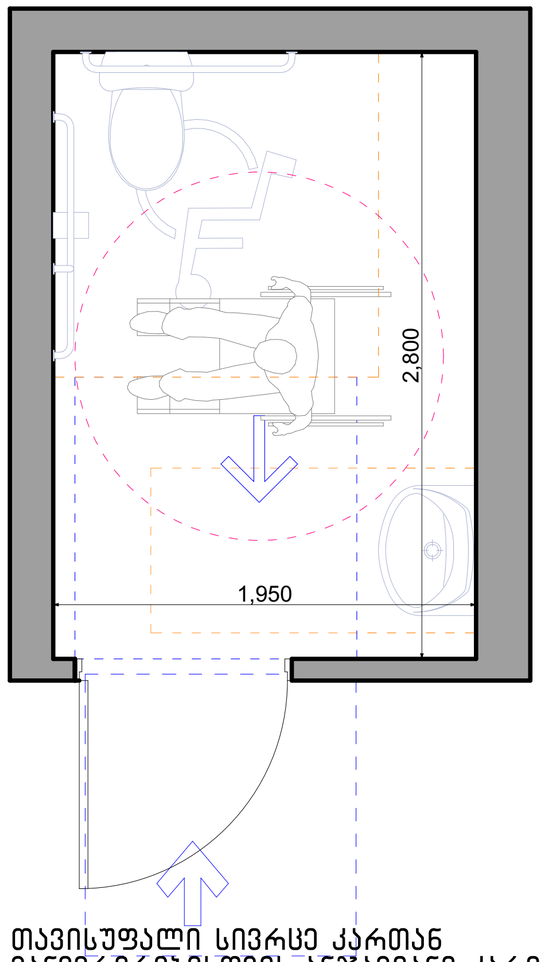

თავისუფალი სივრცე კართან მანევრირებისთვის ანჯამიანი კარი. საკეტის მხრიდან მისაწვდომი-მიწოლით გაღება

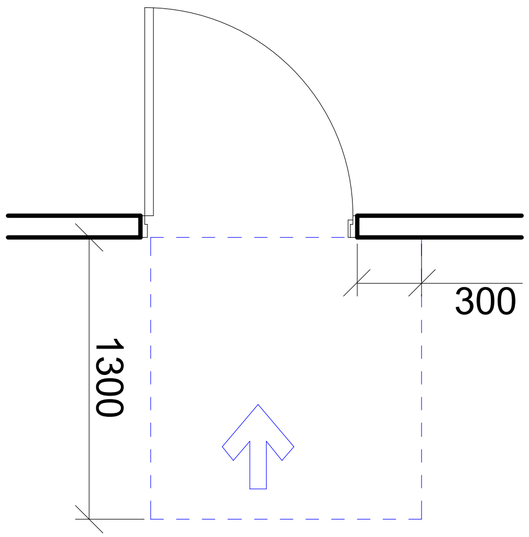

სალაროს დახლი



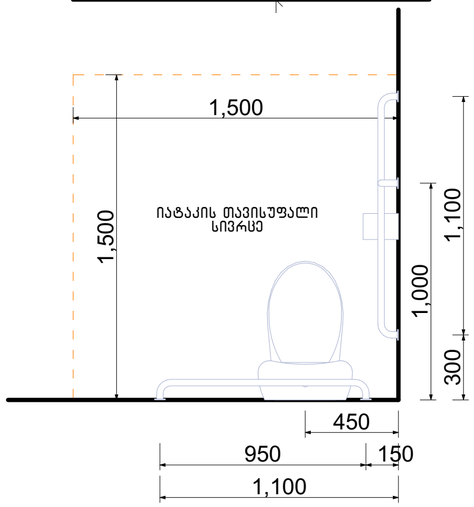

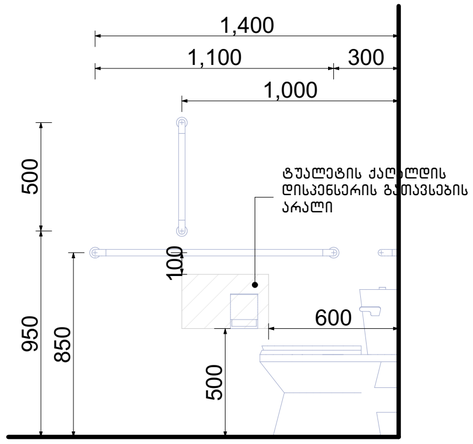

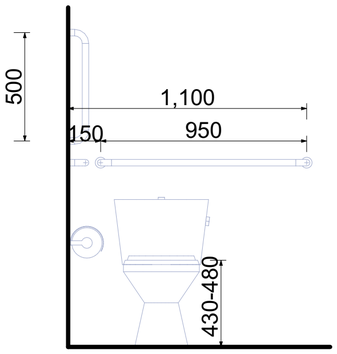

ფორმის მოსატრიალებელი სივრცე ვარიანტი 4

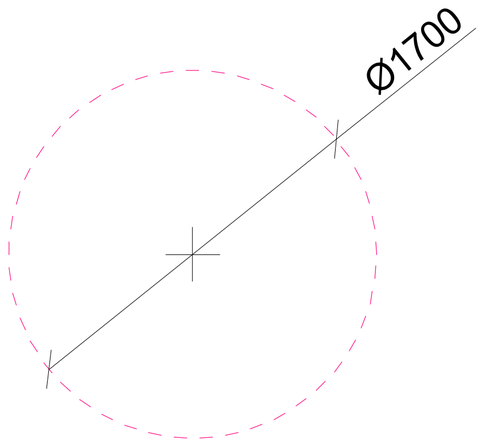

ხელსაბანის მდებარეობა

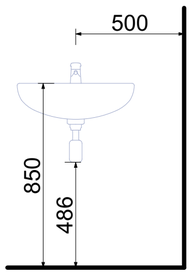

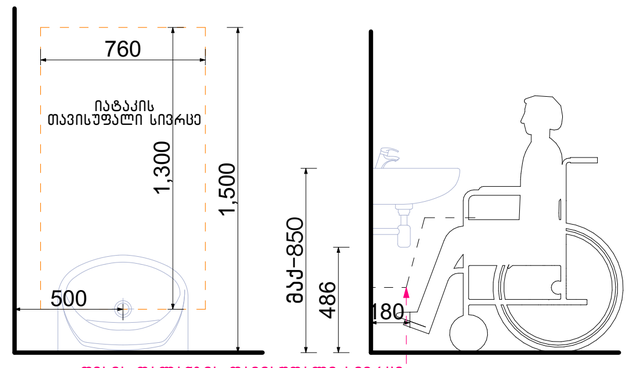

ფეხის ფალანგის თავისუფალი სივრცე

თავისუფალი სივრცე ფეხის ფალანგისათვის

ნახაზის დასახელება:

მისაწვდომი სან.კვანძი კომერციულ სივრცეში №2

ექსპლიკაცია:

პირობითი ნიშნები:

- ნაკვეთის საზღვარი
- განაშენიანების რეგულირების ხაზი(უკანა ეზოსთვის)
- ჭრილის ხაზი
- არქიტექტურული ნიშნული
- კონსტრუქციული ნიშნული

შენიშვნები

1. ნახაზში შეტანილი ყველა ცვლილება უნდა შეთანხმდეს პროექტის ავტორთან.
2. შენობის საპროექტო ნული (±0.00) ტოლია ±0.00=411.80 აბსოლიტური ნიშნულის
3. პროექტში ყველა ზომა მოცემულია მილიმეტრებში.
4. პროექტი გაკეთებულია დამკვეთის მიერ გოტანილი ტოპოგებების საფუძველზე.

მისამართი

ქ.თბილისი, ქინძმარაულის ქუჩა №5(ნაკვ. 03/073)
საკ.კოდი: 01.19.34.003.224

პროექტის სახელწოდება

მრავალბინიანი სასხოვრებელი სახლის არქიტექტურული პროექტი

სტადია	პროექტი	არ
თანამდებობა	გვარი	ხელმოწერა
დირექტორი	გ.გენდელიანი	
არქიტექტორი	გ.გენდელიანი	
არქიტექტორი	ი. გოგოხია	
არქიტექტორი	დ. კომახიძე	
საპროექტოს ლოგო		მისამართი

BIJI ARCHITECTURE
BIJI ARCHITECTURE
ქ. თბილისი მავთვილის №1ა
ტელ: 595 55-35-74
599 75-28-88

დაკვეთა №		მასშტაბი
სტადია	პროექტი	1:100
ფორმატი	ფურცლები	A.01.75.6
A-2		21/08/2021 წ.

მისაწვდომი სან.კვანძი "ა" ტიპის ერთეულში
მ.1:20

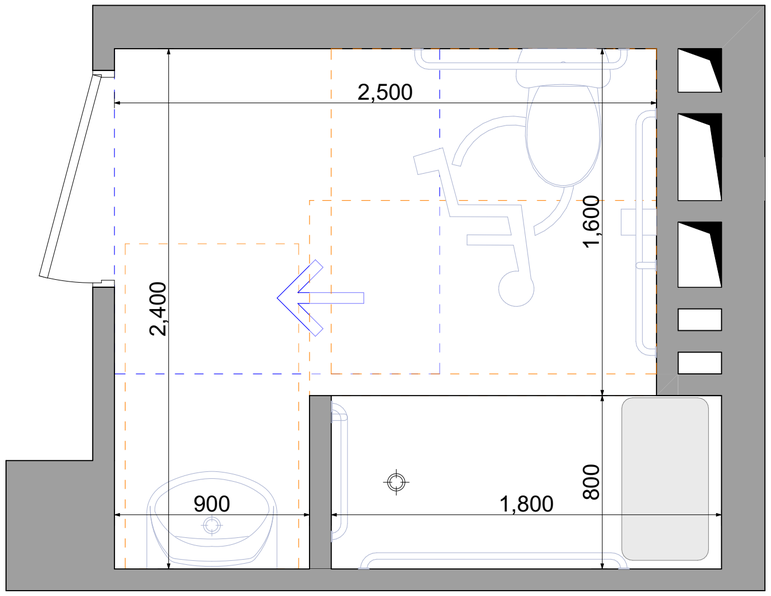

T-ფორმის მოსატრიალებელი სივრცე
ვარიანტი 3

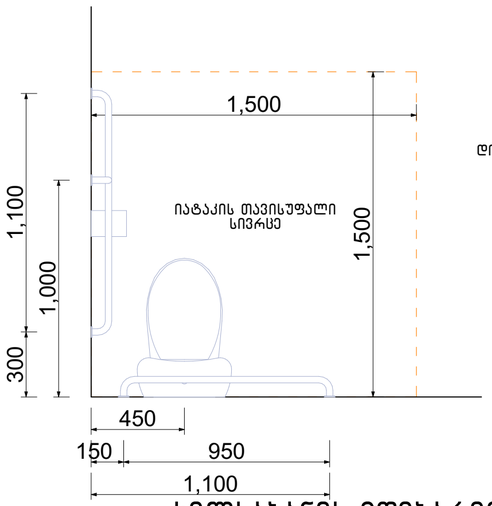

ხელსაბანის მდებარეობა

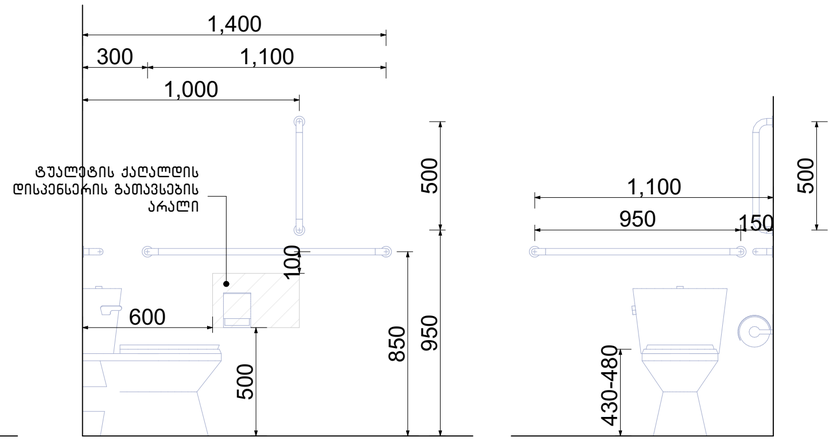

თავისუფალი სივრცე
ფეხის ფალანგისათვის

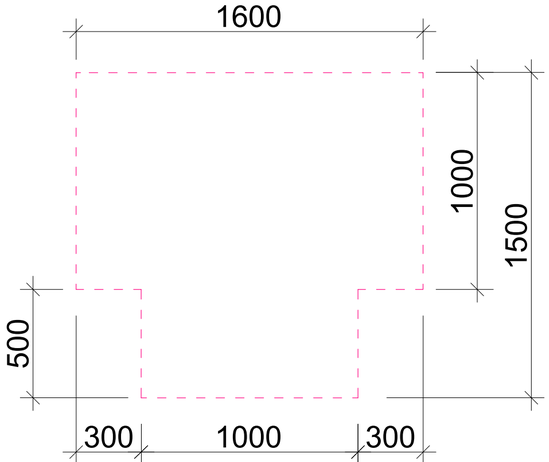

თავისუფალი სივრცე კართან მანევრირებისთვის ანჯამიანი კარი. საკეტის მხრიდან მისაწვდომი–მიწოლით გაღება

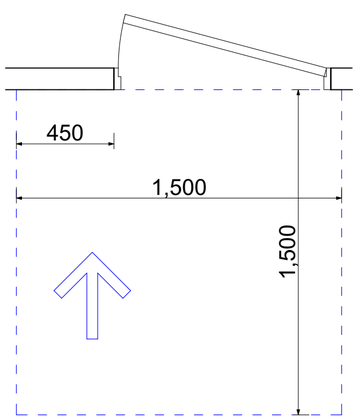

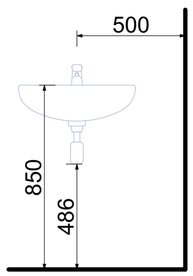

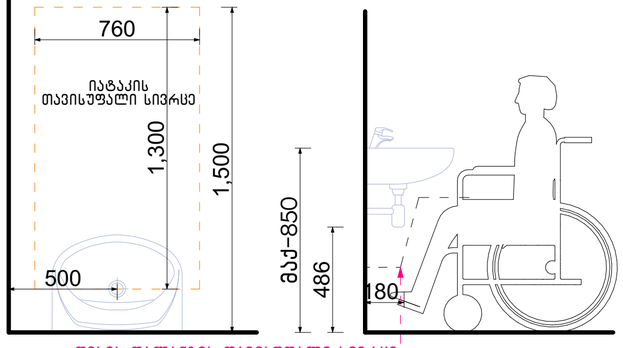

ფეხის ფალანგის თავისუფალი სივრცე

საშხაპის მდებარეობა

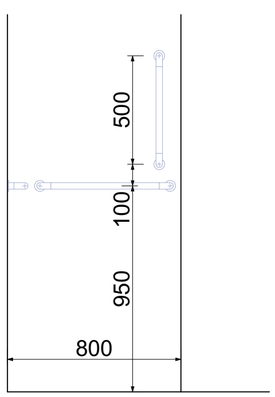

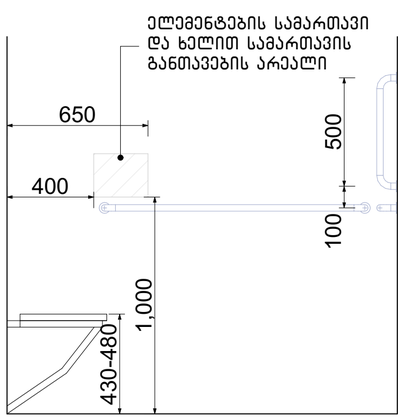

ნახაზის დასახელება:

მისაწვდომი სან.კვანძი "ა" ტიპის ერთეულში

ექსპლიკაცია:

პირობითი ნიშნები:

- ნაკვეთის საზღვარი
- განაშენიანების რეგულირების ხაზი(უკანა ეზოსთვის)
- ჭრილის ხაზი
- არქიტექტურული ნიშნული
- კონსტრუქციული ნიშნული

შენიშვნები

1. ნახაზში შეტანილი ყველა ცვლილება უნდა შეთანხმდეს პროექტის ავტორთან.
2. შენობის საპროექტო ნული (±0.00) ტოლია ±0.00=411.80 აბსოლიტური ნიშნულის
3. პროექტში ყველა ზომა მოცემულია მილიმეტრებში.
4. პროექტი გაკეთებულია დაკვეთის მიერ მოწვდილი ტოპოგეგმის საფუძველზე.

მისამართი

ქ.თბილისი, ქინძმარაულის ქუჩა №5(ნაკ. 03/073)
საკ.კოდი: 01.19.34.003.224

პროექტის სახელწოდება

მრავალბინიანი საცხოვრებელი სახლის არქიტექტურული პროექტი

სტადია	პროექტი	არ
თანამდებობა	გვარი	ხელმოწერა
დირექტორი	გ.ვანდელიანი	
არქიტექტორი	გ.ვანდელიანი	
არქიტექტორი	ი. გოგოხია	
არქიტექტორი	დ. კომახიძე	

საპროექტოს ლოგო | მისამართი

BIJI ARCHITECTURE
BIJI ARCHITECTURE
ქ. თბილისი შავიშვილის №1ა
ტელ: 595 55-35-74
599 75-28-88

დაკვეთა №		მასშტაბი
სტადია	პროექტი	1:100
ფორმატი	ფურცლები	A.01.75.7
A-2		21/08/2021 წ.

ნიშნები
მ.1:50

ორმხრივი კავშირის გამოყენების წესები, ნიშანი უნდა გაიკრას თავშესაფრის ფართობებთან

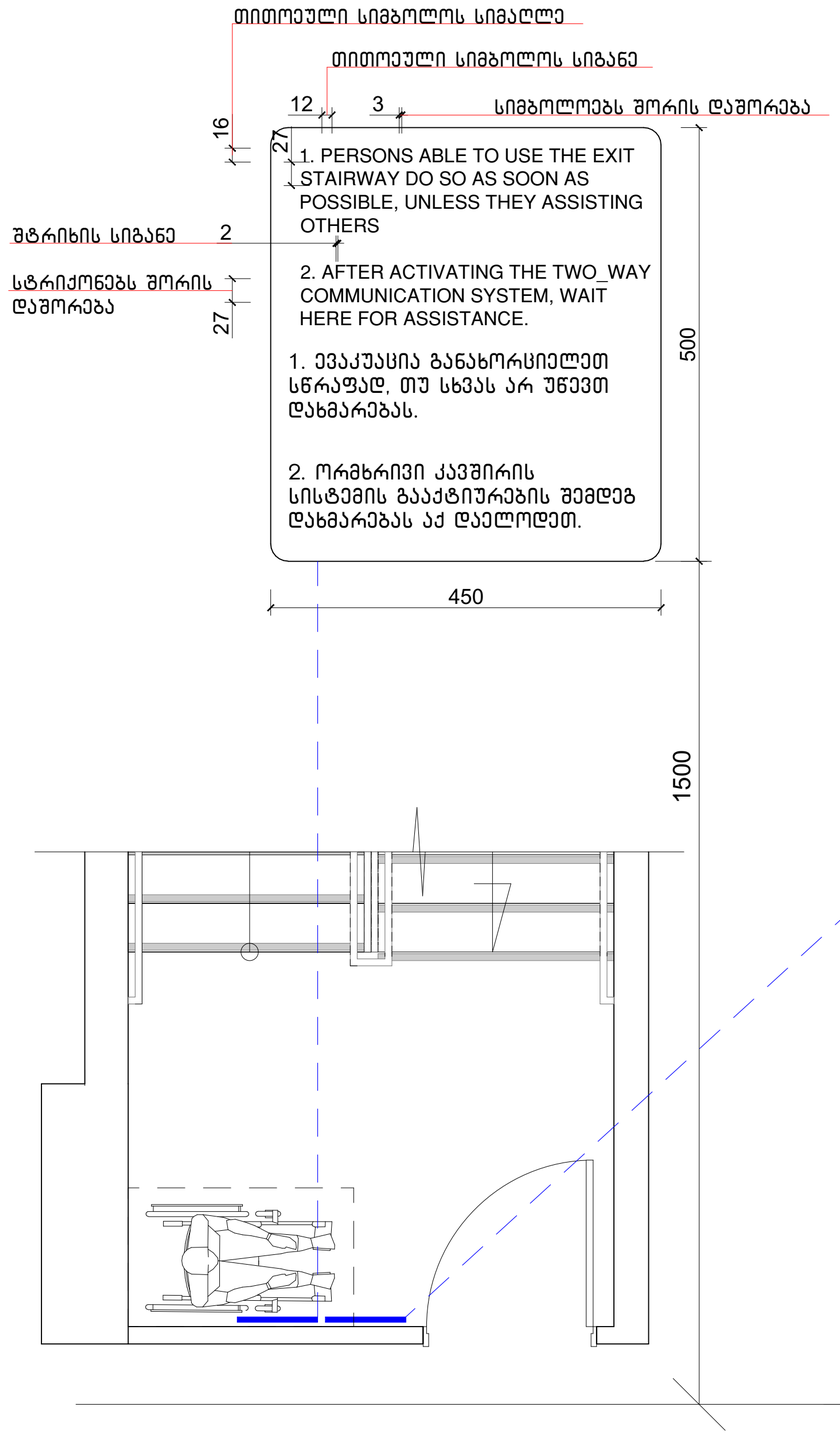

გზა-კიბის ამოსასვლობის ნიშანი, გზა-კიბის საზღვრებში, დერეფანში გამავალი კარის საკეტის მომჭიდავად

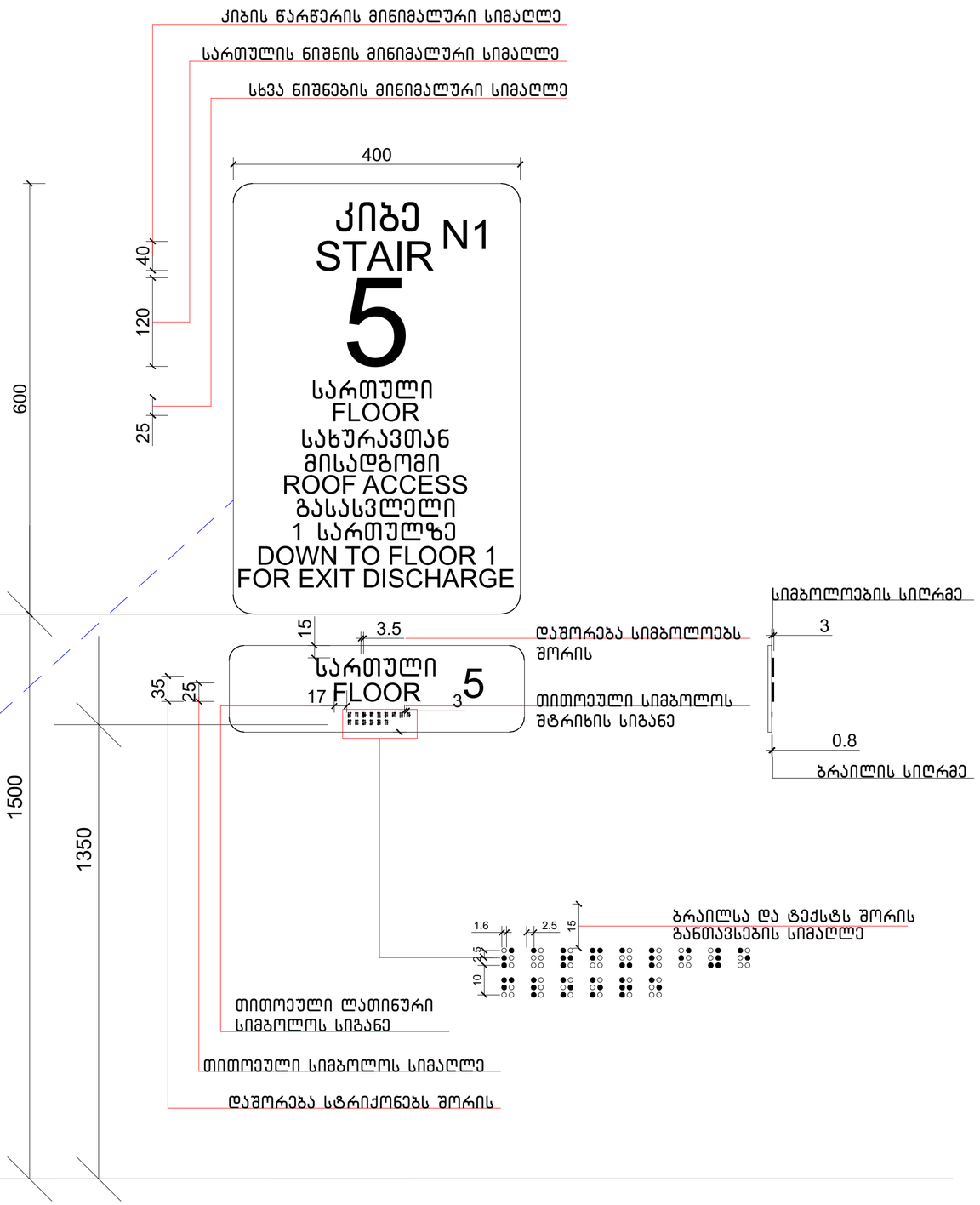

ნახაზის დასახელება:

ნიშნები

ექსპლიკაცია:

პირობითი ნიშნები:

- ნაკვეთის საზღვარი
- განაშენიანების რეგულირების ხაზი(უკანა ეზოსთვის)
- ჭრილის ხაზი
- არქიტექტურული ნიშნული
- კონსტრუქციული ნიშნული

შენიშვნები

1. ნახაზში შეტანილი ყველა ცვლილება უნდა შეთანხმდეს პროექტის ავტორთან.
2. შენობის საპროექტო ნული (±0.00) ტოლია ±0.00=411.80 აბსოლიტური ნიშნულის
3. პროექტში ყველა ზომა მოცემულია მილიმეტრებში.
4. პროექტი გაკეთებულია დამკვეთის მიერ მოტანილი ტოპოგებმის საფუძველზე.

მისამართი

ქ.თბილისი, ქინძმარაულის ქუჩა №5(ნაკ. 03/073)
საკ.კოდი: 01.19.34.003.224

პროექტის სახელწოდება

მრავალბინიანი სასხოვრებელი სახლის არქიტექტურული პროექტი

სტადია	პროექტი	არ
თანამდებობა	გვარი	ხელმოწერა
დირექტორი	გ.გენდელიანი	
არქიტექტორი	გ.გენდელიანი	
არქიტექტორი	ი. გოგოხია	
არქიტექტორი	დ. კომახიძე	
საპროექტო ლოგო		მისამართი

BIJI ARCHITECTURE

ქ. თბილისი მაყვებლის №1ა

ტელ: 595 55-35-74
599 75-28-88

დაკვეთა №		მასშტაბი
სტადია	პროექტი	1:100
ფორმატი	ფურცლები	A.01.75.8
A-2		21/08/2021 წ.

ნიშნები
მ.1:50

ნიშანი პიქტოგრამებით, ამობურცული ნიშნებით და ბრაილით განთავსდება მისაწვდომ ტუალეტებთან კარის მომიჯნავედ

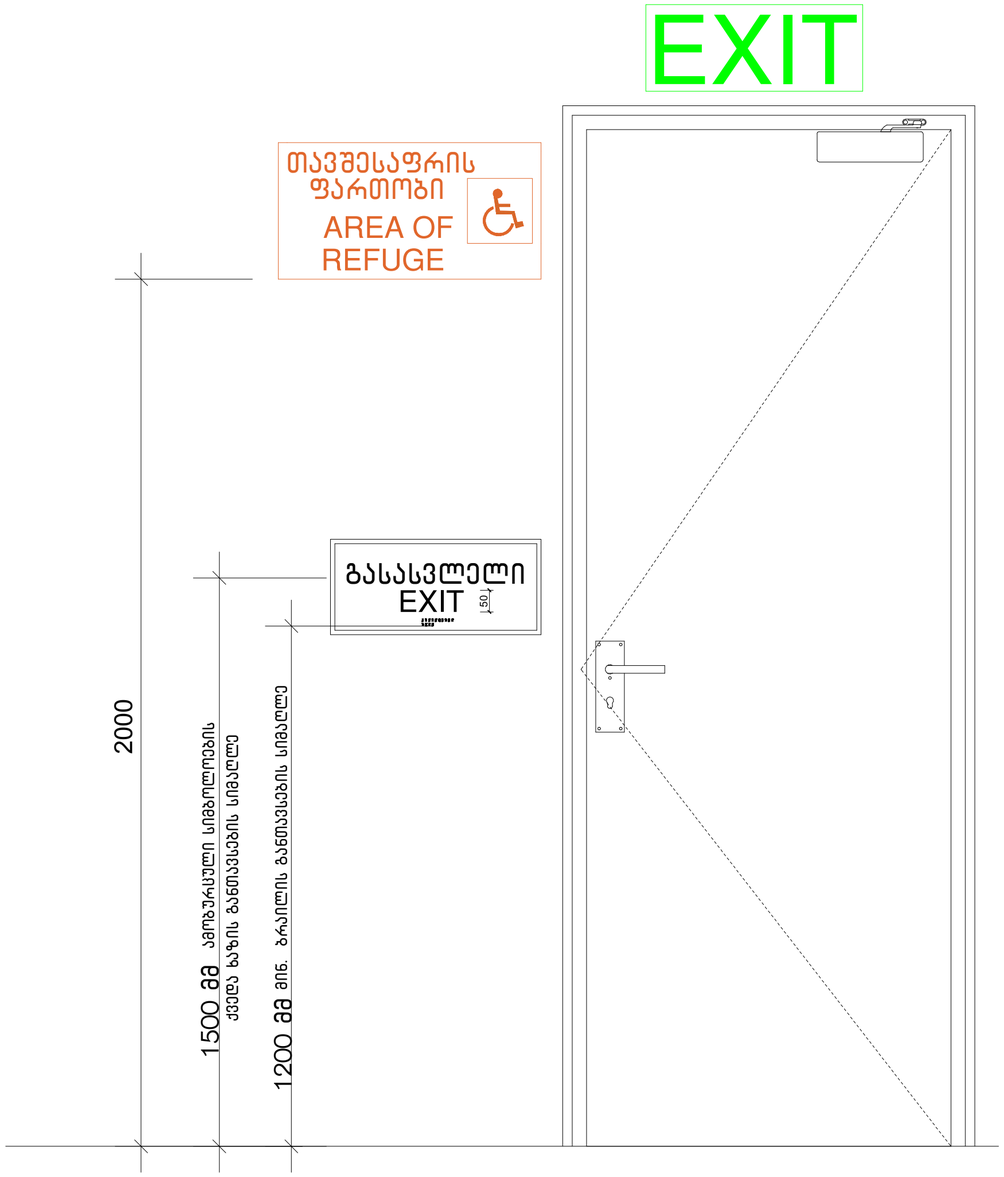

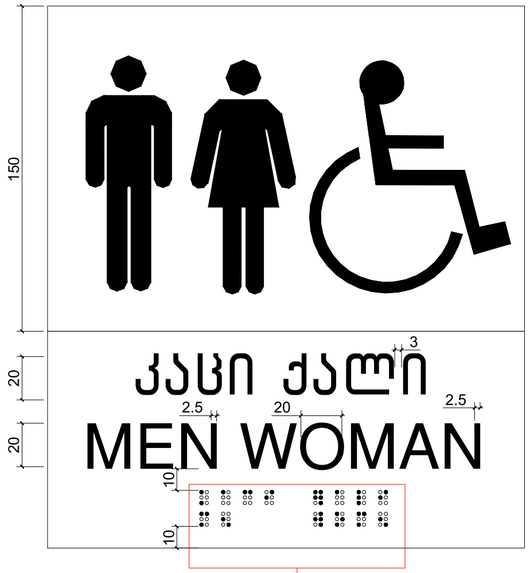



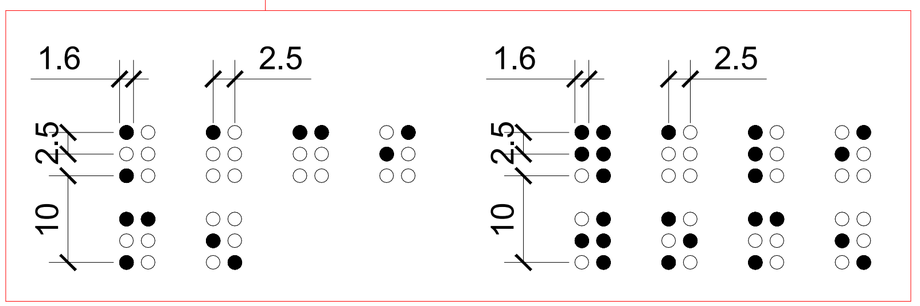

ნახაზის დასახელება:

ნიშნები

ექსპლიკაცია:

პირობითი ნიშნები:

- ნაკვეთის საზღვარი
- განაშენიანების რეგულირების ხაზი(უკანა ეზოსთვის)
- ჭრილის ხაზი
- არქიტექტურული ნიშნული
- კონსტრუქციული ნიშნული

შენიშვნები

1. ნახაზში შეტანილი ყველა ცვლილება უნდა შეთანხმდეს პროექტის ავტორთან.
2. შენობის საპროექტო ნული (±0.00) ტოლია ±0.00=411.80 აბსოლიტური ნიშნულის
3. პროექტში ყველა ზომა მოცემულია მილიმეტრებში.
4. პროექტი გაკეთებულია დამკვეთის მიერ მოტანილი ტოპოგეგმის საფუძველზე.

მისამართი

ქ.თბილისი, ქინძმარაულის ქუჩა №5(ნაკ. 03/073)
საკ.კოდი: 01.19.34.003.224

პროექტის სახელწოდება

მრავალბინიანი საცხოვრებელი სახლის არქიტექტურული პროექტი

სტადია	პროექტი	არ
თანამდებობა	გვარი	ხელმოწერა
დირექტორი	გ.გენდელიანი	
არქიტექტორი	გ.გენდელიანი	
არქიტექტორი	ი. გოგოხია	
არქიტექტორი	დ. კომახიძე	
საპროექტო ლოგო		მისამართი

BIJI ARCHITECTURE
BIJI ARCHITECTURE

ქ. თბილისი შავიშვილის №1ა

ტელ:
595 55-35-74
599 75-28-88

დაკვეთა №		მასშტაბი
სტადია	პროექტი	1:100
ფორმატი	ფურცლები	A.01.75.9
A-2		21/08/2021 წ.

ნიშნები
მ.1:50

გასასვლელის განათებული ნიშანი

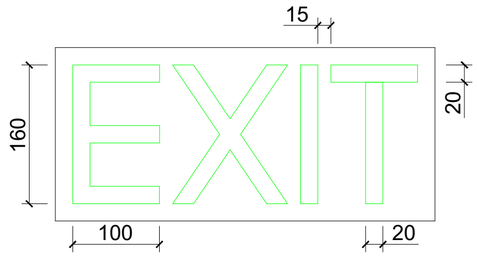

განათებული ნიშანი თავშესაფრის ფართობთან მიმავალ კართან

ნიშანი ამობურცული სიმბოლოებით და ბრაილით გზა-კიბის შესასვლელთან და გარეთ გამავალ ყველა კართან

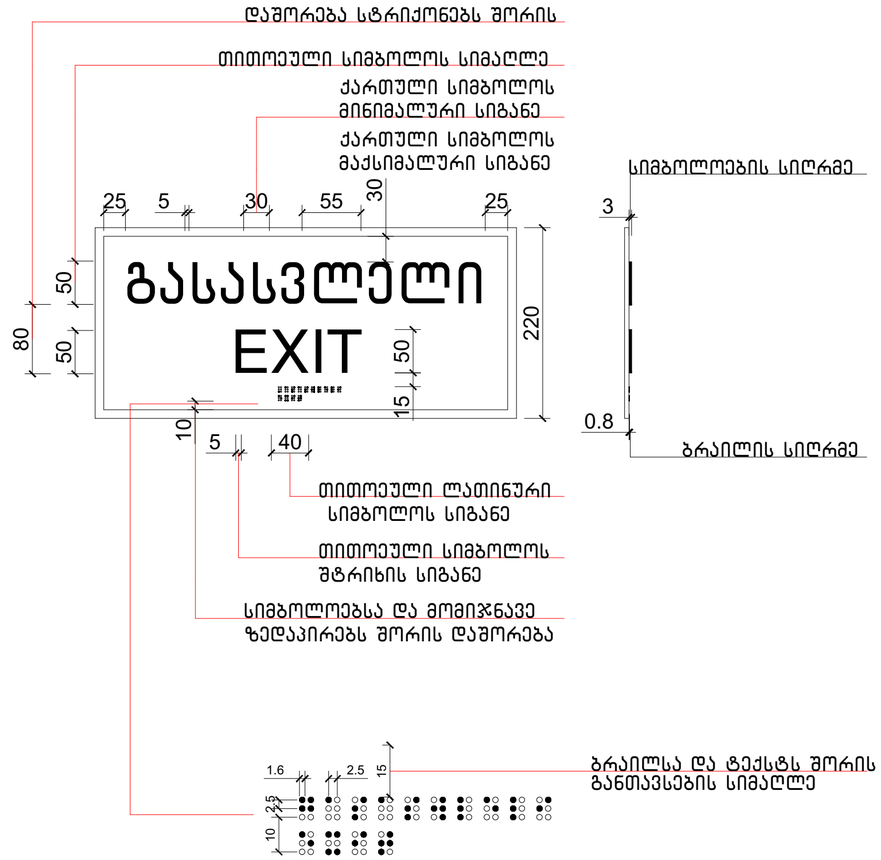

ნახაზის დასახელება:

ნიშნები

ექსპლიკაცია:

პირობითი ნიშნები:

- ნაკვეთის საზღვარი
- განაშენიანების რეგულირების ხაზი(უკანა ეზოსთვის)
- ჭრილის ხაზი
- არქიტექტურული ნიშნული
- კონსტრუქციული ნიშნული

შენიშვნები

1. ნახაზში შეტანილი ყველა ცვლილება უნდა შეთანხმდეს პროექტის ავტორთან.
2. შენობის საპროექტო ნული (±0.00) ტოლია ±0.00=411.80 აბსოლიტური ნიშნულის
3. პროექტში ყველა ზომა მოცემულია მილიმეტრებში.
4. პროექტი გაკეთებულია დამკვეთის მიერ მოტანილი ტოპოგეგმის საფუძველზე.

მისამართი

ქ.თბილისი, ქინძმარაულის ქუჩა №5(ნაკ. 03/073)
საკ.კოდი: 01.19.34.003.224

პროექტის სახელწოდება

მრავალბინიანი საცხოვრებელი სახლის არქიტექტურული პროექტი

სტადია	პროექტი	არ
თანამდებობა	გვარი	ხელმოწერა
დირექტორი	გ.გენდელიანი	
არქიტექტორი	გ.გენდელიანი	
არქიტექტორი	ი. გოგოხია	
არქიტექტორი	დ. კომახიძე	
საპროექტო ლოგო		მისამართი

BIJI ARCHITECTURE

ქ. თბილისი შავიშვილის №1ა

ტელ: 595 55-35-74
599 75-28-88

დაკვეთა №		მასშტაბი
სტადია	პროექტი	1:100
ფორმატი	ფურცლები	A.01.75.10
A-2		21/08/2021 წ.

ნიშნები
მ.1:50

niSani ganTavsdeba
gza-kibis sazRvrebSi karis momijnaved

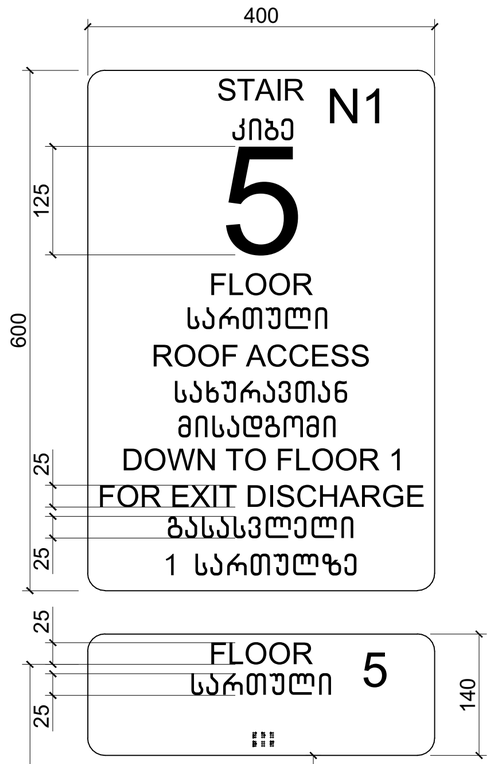

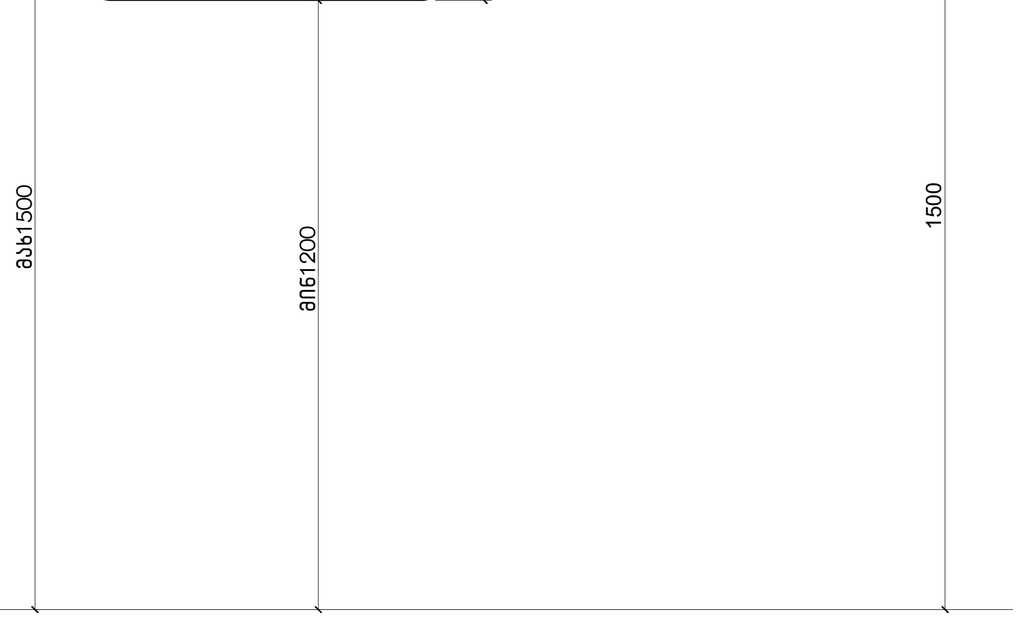

niSani ganTavsdeba
gza-kibis sazRvrebSi karis momijnaved

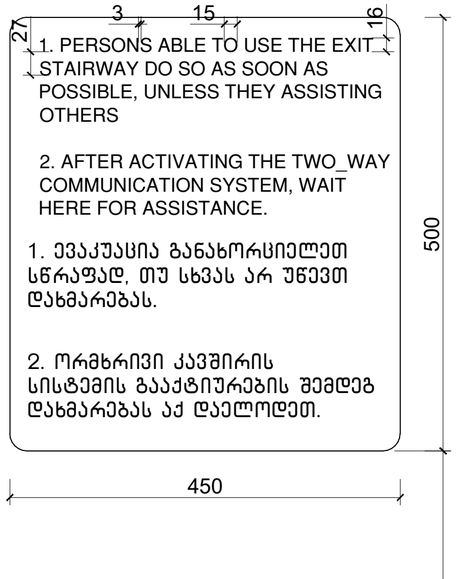

ნიშანი განთავსდება გარე მისაწვდომ ავტოსადგომთან





ნახაზის დასახელება:

ნიშნები

ექსპლიკაცია:

პირობითი ნიშნები:

- ნაკვეთის საზღვარი
- განაშენიანების რეგულირების ხაზი(უკანა ეზოსთვის)
- ჭრილის ხაზი
- არქიტექტურული ნიშნული
- კონსტრუქციული ნიშნული

შენიშვნები

1. ნახაზში შეტანილი ყველა ცვლილება უნდა შეთანხმდეს პროექტის ავტორთან.
2. შენობის საპროექტო ნული (±0.00) ტოლია ±0.00=411.80 აბსოლიტური ნიშნულის
3. პროექტში ყველა ზომა მოცემულია მილიმეტრებში.
4. პროექტი გაკეთებულია დამკვეთის მიერ მოტანილი ტოპოგეგმის საფუძველზე.

მისამართი

ქ.თბილისი, ქინძმარაულის ქუჩა №5(ნაკვ. 03/073)
საკ.კოდი: 01.19.34.003.224

პროექტის სახელწოდება

მრავალბინიანი საცხოვრებელი სახლის არქიტექტურული პროექტი

სტადია	პროექტი	არ
თანამდებობა	გვარი	ხელმოწერა
დირექტორი	გ.ბენდელიანი	
არქიტექტორი	გ.ბენდელიანი	
არქიტექტორი	ი. გოგოხია	
არქიტექტორი	დ. კომახიძე	
საპროექტო ლოგო		მისამართი

BIJI ARCHITECTURE

ქ. თბილისი შავიშვილის №1ა

ტელ: 595 55-35-74
599 75-28-88

დაკვეთა №		მასშტაბი
სტადია	პროექტი	1:100
ფორმატი	ფურცლები	A.01.75.11
A-2		21/08/2021 წ.

ნიშანი განთავსდება გარე მისაწვდომ ავტოსადგომთან

ნიშნები
მ.1:25

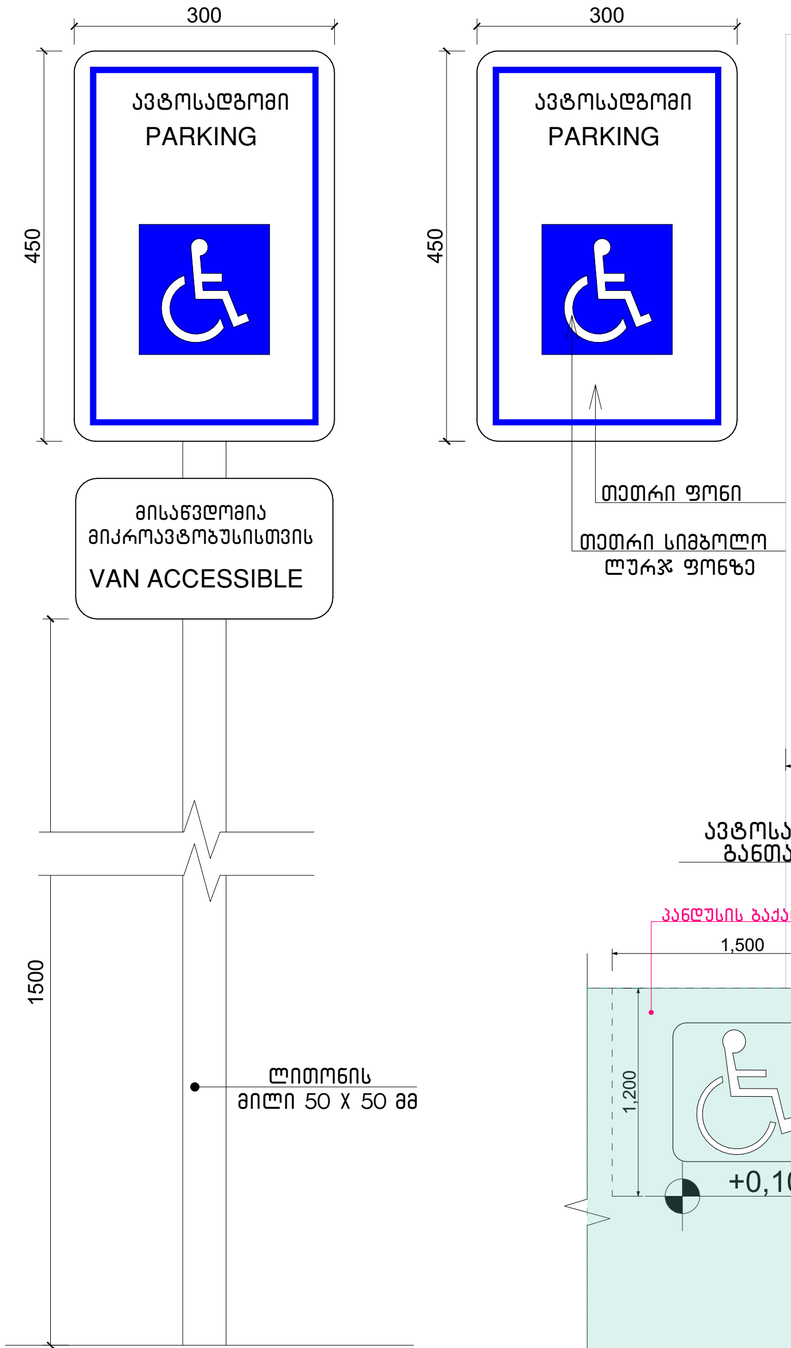

ნახაზის დასახელება:

ნიშნები

ექსპლიკაცია:

პირობითი ნიშნები:

- ნაკვეთის საზღვარი
- განაშენიანების რეგულირების ხაზი(უკანა ეზოსთვის)
- ჭრილის ხაზი
- არქიტექტურული ნიშნული
- კონსტრუქციული ნიშნული

შენიშვნები

1. ნახაზში შეტანილი ყველა ცვლილება უნდა შეთანხმდეს პროექტის ავტორთან.
2. შენობის საპროექტო ნული (±0.00) ტოლია ±0.00=411.80 აბსოლიტური ნიშნულის
3. პროექტში ყველა ზომა მოცემულია მილიმეტრებში.
4. პროექტი გაკეთებულია დაკვეთის მიერ მოტანილი ტოპოგეგმის საფუძველზე.

მისამართი

ქ.თბილისი, ქინძმარაულის ქუჩა №5(ნაკ. 03/073)
საკ.კოდი: 01.19.34.003.224

პროექტის სახელწოდება

მრავალბინიანი საცხოვრებელი სახლის არქიტექტურული პროექტი

სტადია	პროექტი	არ
თანამდებობა	გვარი	ხელმოწერა
დირექტორი	გ.გენდელიანი	
არქიტექტორი	გ.გენდელიანი	
არქიტექტორი	ი. გოგოხია	
არქიტექტორი	დ. კომახიძე	

საპროექტო ლოგო | მისამართი

BIJI ARCHITECTURE
BIJI ARCHITECTURE
ქ. თბილისი შავიშვილის №1ა
ტელ: 595 55-35-74
599 75-28-88

დაკვეთა №		მასშტაბი
სტადია	პროექტი	1:100
ფორმატი	ფურცლები	A.01.75.12
A-2		21/08/2021 წ.

ლიფტი
მ.1:20

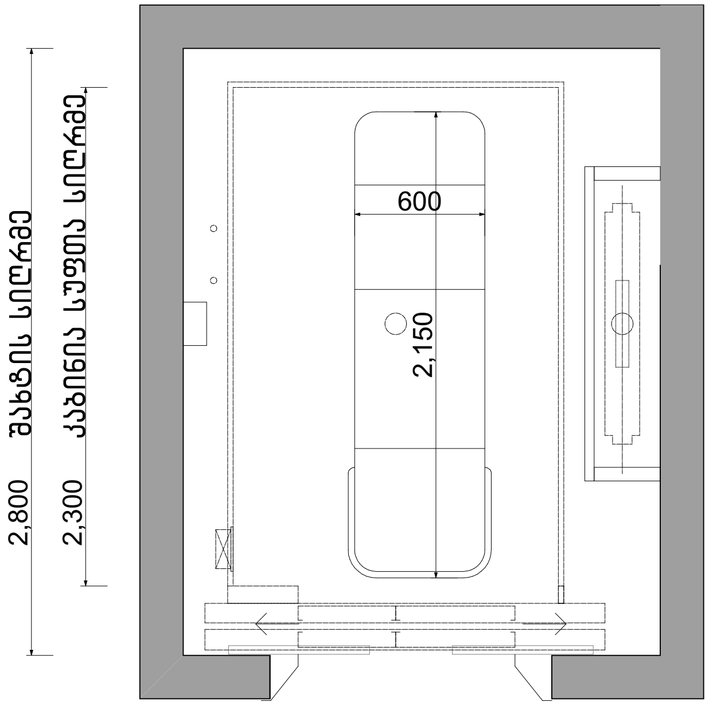

ლიფტის ტექნიკური მახასიათებლები

ლიფტის შახტის გაბარიტები 2065X2670 მმ

ლიფტის კაბინის შიგა გაბარიტები 1200X2300

ლიფტის კარის სუფთა სიგანე 1100 მმ

ლიფტის კარის ცეცხლმედეგობა 90 წთ

ლიფტის ტვირთამწეობა 1275 კგ (17 კაცი)

ლიფტის მოძრაობის სიჩქარე 1.75 მ/წმ



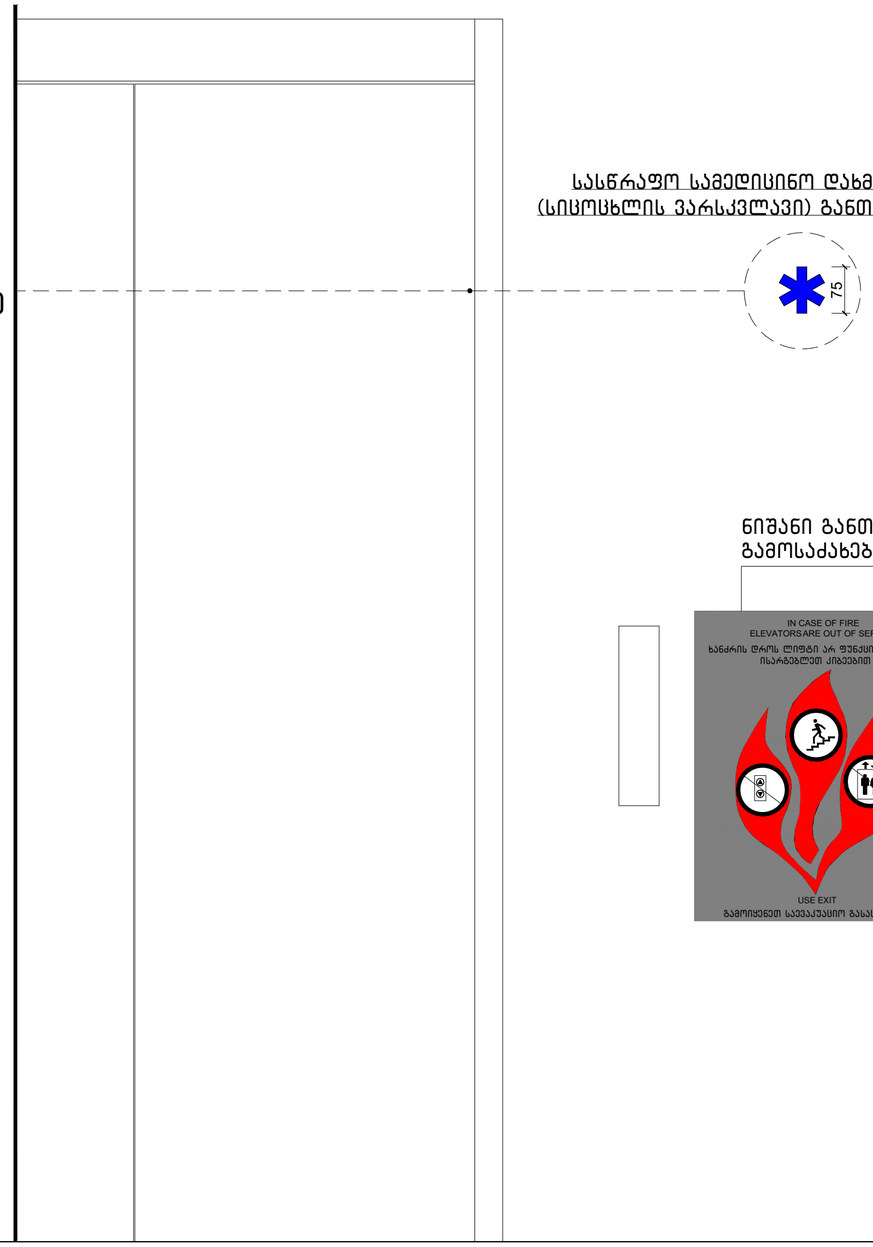

სასწრაფო სამედიცინო დახმარების საერთაშორისო სიმბოლო (სიცოცხლის ვარსკვლავი) განთავსდება ლიფტის ჩარჩოს ორივე მხარეს

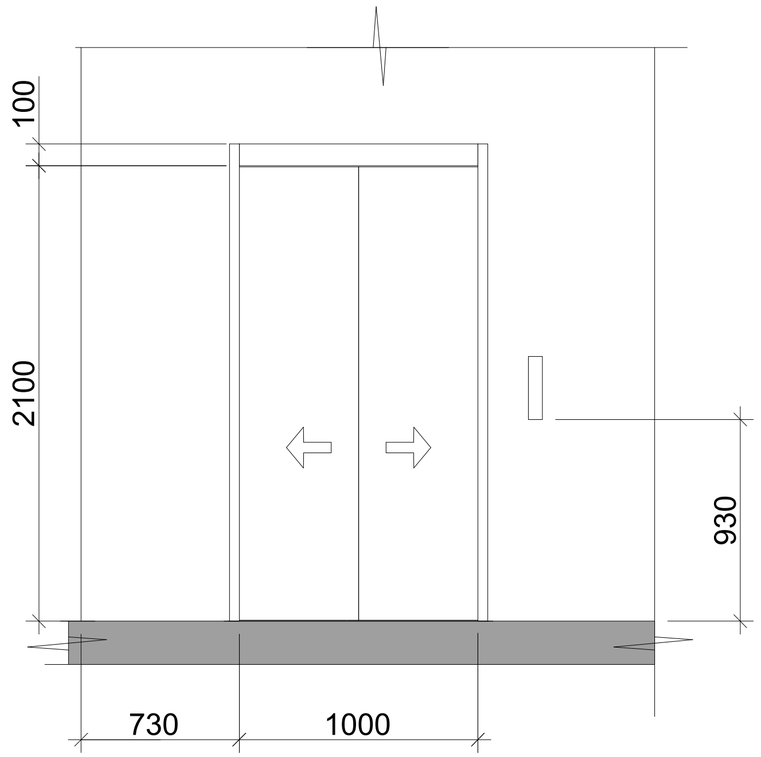

ნიშანი განთავსდება ლიფტის გამოსაძახებელ ღილაკთან

ნახაზის დასახელება:

ლიფტი

ექსპლიკაცია:

პირობითი ნიშნები:

- ნაკვეთის საზღვარი
- განაშენიანების რეგულირების ხაზი(უკანა ეზოსთვის)
- ჭრილის ხაზი
- არქიტექტურული ნიშნული
- კონსტრუქციული ნიშნული

შენიშვნები

1. ნახაზში შეტანილი ყველა ცვლილება უნდა შეთანხმდეს პროექტის ავტორთან.
2. შენობის საპროექტო ნული (±0.00) ტოლია ±0.00=411.80 აბსოლიტური ნიშნულის
3. პროექტში ყველა ზომა მოცემულია მილიმეტრებში.
4. პროექტი გაკეთებულია დამკვეთის მიერ მოტანილი ტოპოგებების საფუძველზე.

მისამართი

ქ.თბილისი, ქინძმარაულის ქუჩა №5(ნაკ. 03/073)
საკ.კოდი: 01.19.34.003.224

პროექტის სახელწოდება

მრავალბინიანი საცხოვრებელი სახლის არქიტექტურული პროექტი

სტადია	პროექტი	არ
თანამდებობა	გვარი	ხელმოწერა
დირექტორი	გ.გენდელიანი	
არქიტექტორი	გ.გენდელიანი	
არქიტექტორი	ი. გოგოხია	
არქიტექტორი	დ. კომახიძე	

საპროექტო ლოგო: BIJI ARCHITECTURE

მისამართი: ქ. თბილისი მაჩიშვილის №1ა

ტელ: 595 55-35-74, 599 75-28-88

დაკვეთა №		მასშტაბი
სტადია	პროექტი	1:100
ფორმატი	ფურცლები	A.01.75.13
A-2		21/08/2021 წ.

ლიფტი 1 (მისაწვდომი)

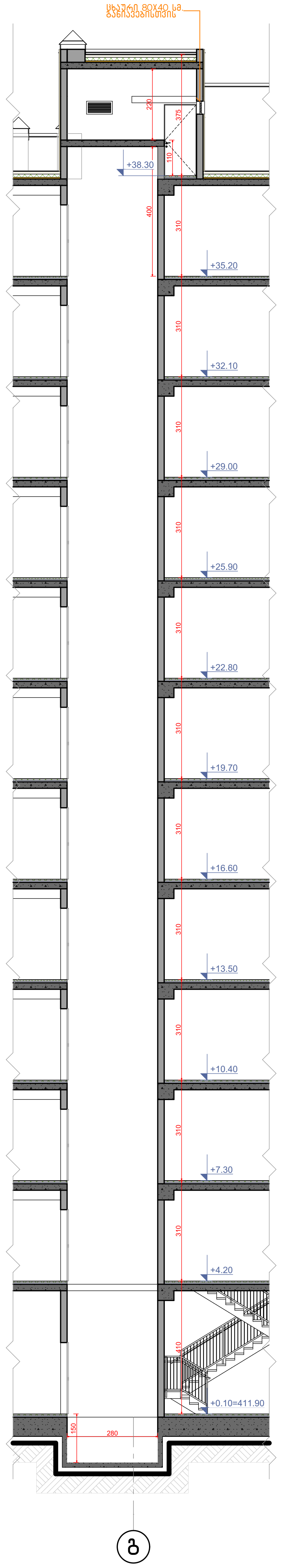

ლიფტის ზედხედი მ. 1:25

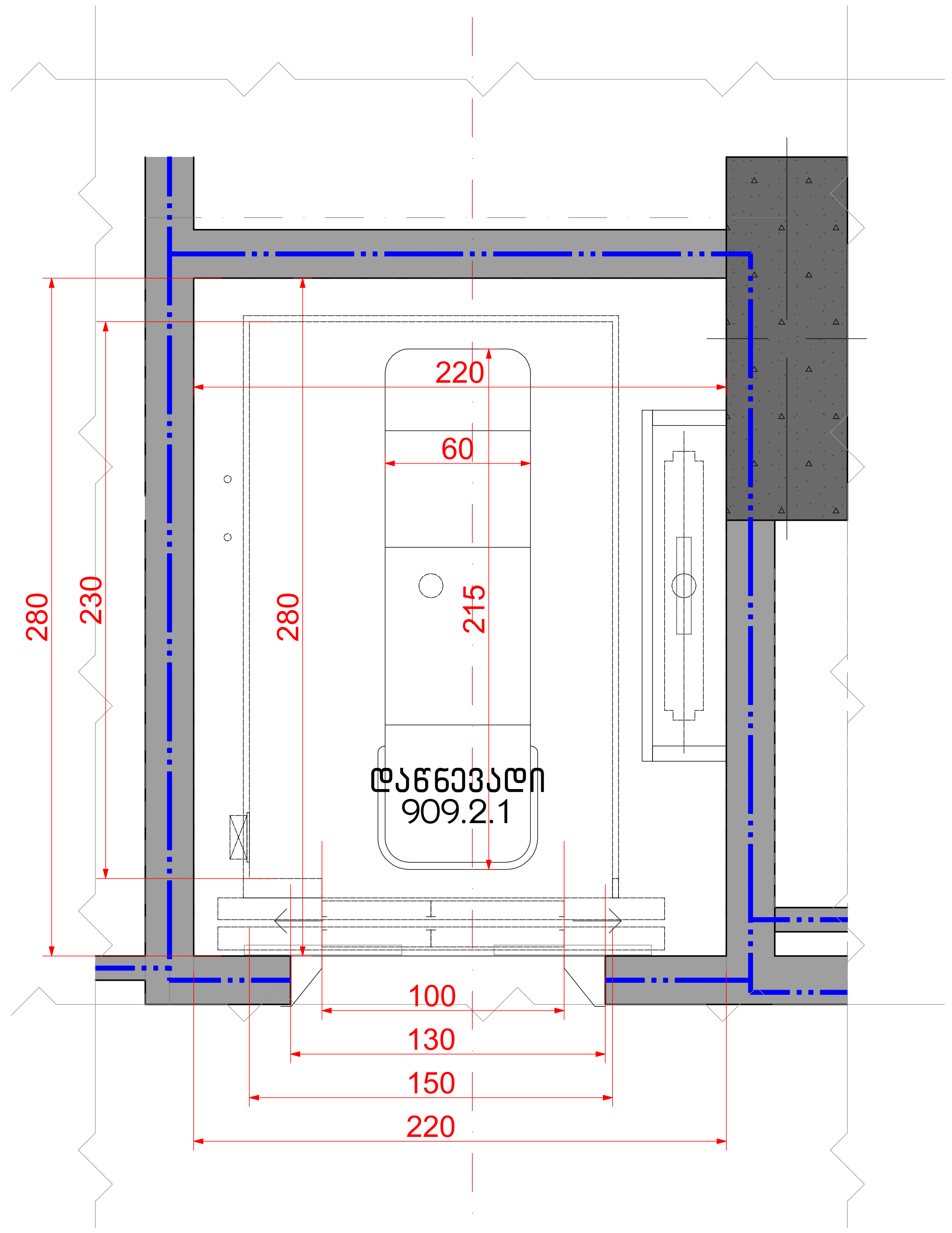

ლიფტის კარი მ. 1:20

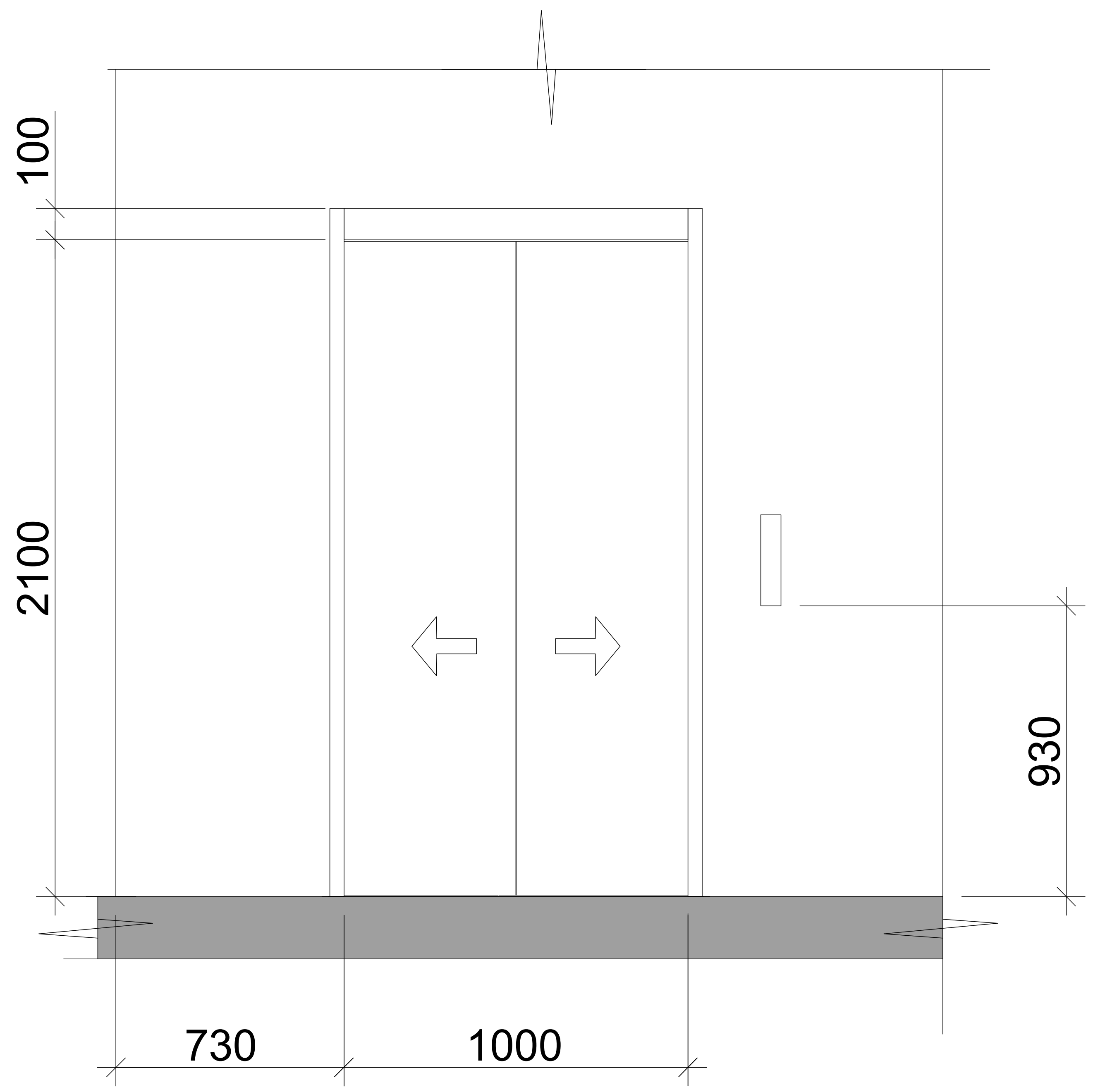

ლიფტის ტექნიკური მახასიათებლები

ლიფტის შახტის გაბარიტები 2200X2800 მმ
ლიფტის კაბინის შიგა გაბარიტები 1500X2300
ლიფტის კარის სუფთა სიგანე 1000 მმ
ლიფტის კარის ცეცხლმედეგობა 90 წთ
ლიფტის ტვირთამწეობა 1275 კგ (17 კაცი)
ლიფტის მოძრაობის სიჩქარე 1.75 მ/წმ

ცხრილი 407.4.7.1.3 – სამართავი ღილაკის ამოცნობა

სამართავი ღილაკის ტიპი	ამობურცული ნიშანი	ამობურცული ნიშანი	თანაფარდობა (გახსნილი რკალები აღნიშნავს გამოუყენებელ წერტილებს ბრაილის თითოეულ უჯრაში)
3.0 მმ TYP. BETWEEN ELEMENTS; 16.0 მმ; 4.8 მმ; DOOR OPEN		OP"EN"	
REAR/SIDE DOOR OPEN		OP"EN"	
DOOR CLOSE		CLOSE	
REAR/SIDE DOOR CLOSE		CLOSE	

შენიშვნა: სადაც შეზღუდული სივრცის გამო ამობურცული ნიშნები და ბრაილი ვერ თავსდება სამართავი ღილაკის მარცხნივ, აღნიშვნები უნდა განთავსდეს სამართავ ღილაკთან, შეძლებისდაგვარად, ახლოს.

ნახაზის დასახელება:

ლიფტის დეტალური კვანძი (მისაწვდომი)

ექსპლიკაცია:

პირობითი ნიშნები:

- ნაკვეთის საზღვარი
- განაშენიანების რეგულირების ხაზი(უკანა ეზოსთვის)
- ჭრილის ხაზი
- არქიტექტურული ნიშნული
- კონსტრუქციული ნიშნული

შენიშვნები

1. ნახაზში შეტანილი ყველა ცვლილება უნდა შეთანხმდეს პროექტის ავტორთან.
2. შენობის საპროექტო ნული (±0.00) ტოლია ±0.00=411.80 აბსოლიტური ნიშნულის
3. პროექტში ყველა ზომა მოცემულია მილიმეტრებში.
4. პროექტი გაკეთებულია დამკვეთის მიერ მოტანილი ტოპოგეგმის საფუძველზე.

მისამართი

ქ.თბილისი, ქინძმარაულის ქუჩა №5(ნაკვ. 03/073)
საკ.კოდი: 01.19.34.003.224

პროექტის სახელწოდება

მრავალბინიანი საცხოვრებელი სახლის არქიტექტურული პროექტი

სტადია	პროექტი	არ
თანამდებობა	გვარი	ხელმოწერა
დირექტორი	გ.ბენდელიანი	
არქიტექტორი	გ.ბენდელიანი	
არქიტექტორი	ი. გოგოხია	
არქიტექტორი	დ. კომახიძე	

საპროექტოს ლოგო	მისამართი
BIJI ARCHITECTURE	ქ. თბილისი შავიშვილის №1ა ტელ: 595 55-35-74 599 75-28-88

დაკვეთა №		მასშტაბი
სტადია	პროექტი	1:100
ფორმატი	ფურცლები	A.01.75.14
A-2		21/08/2021 წ.

ლიფტი 2
(მისაწვდომი)

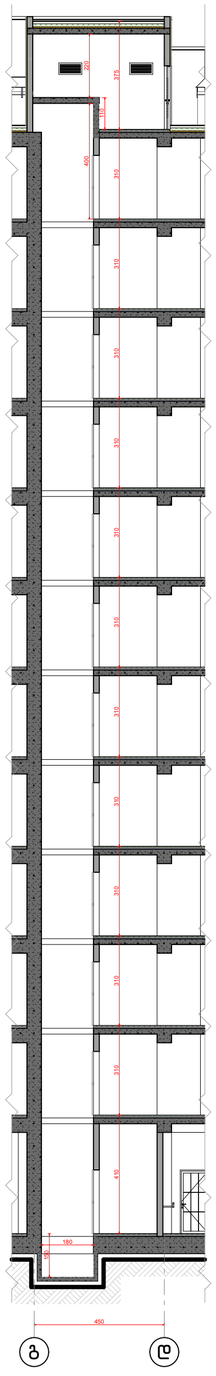

ლიფტის ზედხედი მ. 1:25

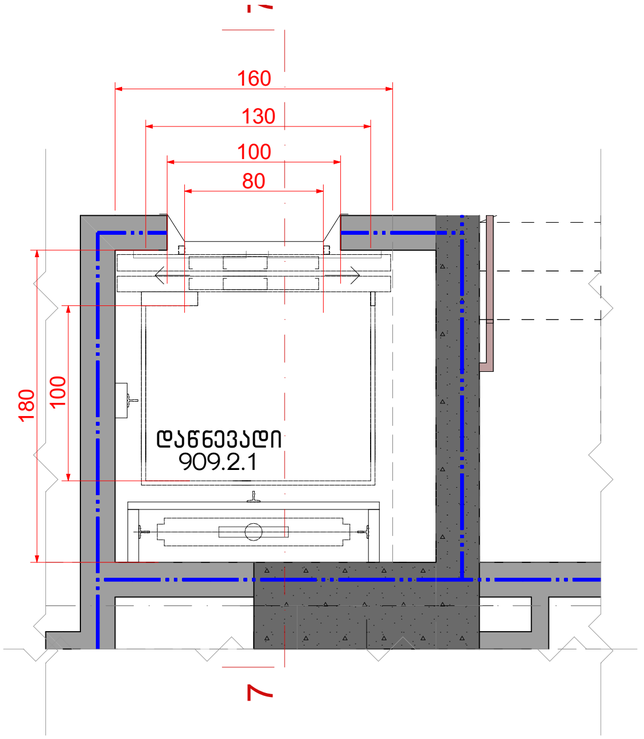

ლიფტის კარი მ. 1:20

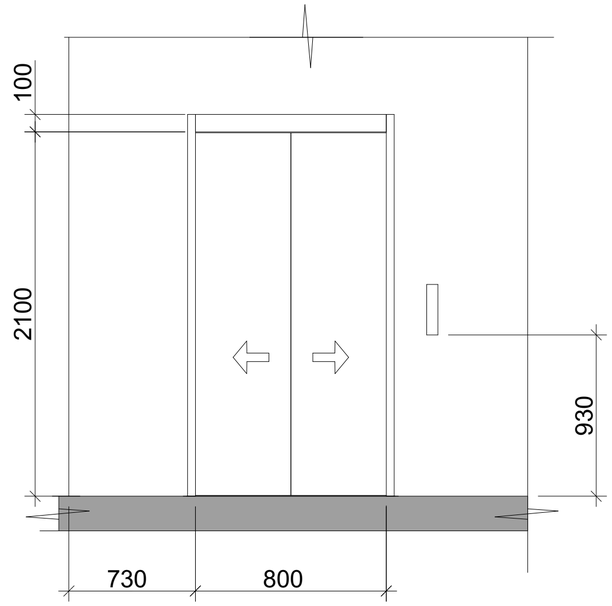

ლიფტის ტექნიკური მახასიათებლები

ლიფტის შახტის გაბარიტები 1800X1600 მმ
ლიფტის კაბინის შიგა გაბარიტები 1300X1000
ლიფტის კარის სუფთა სიგანე 800 მმ
ლიფტის კარის ცეცხლმედეგობა 90 წთ
ლიფტის ტვირთამწეობა 1275 კგ (17 კაცი)
ლიფტის მოძრაობის სიჩქარე 1.75 მ/წმ

სხრილი 407.4.7.1.3 – სამართავი ღილაკის ამოცნობა

სამართავი ღილაკის ტიპი	ამობურცული ნიშანი	ამობურცული ნიშანი	თანაფარდობა (ბახნილი რკალები აღნიშნავს გამოუყენებელ წერტილებს ბრაილის, თითოთულ უჯრაში)
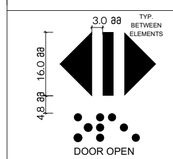 DOOR OPEN		 OP"EN"	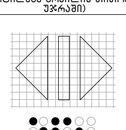
 REAR/SIDE DOOR OPEN		 OP"EN"	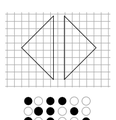
 DOOR CLOSE		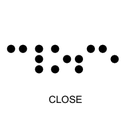 CLOSE	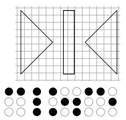
 REAR/SIDE DOOR CLOSE		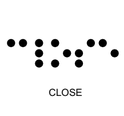 CLOSE	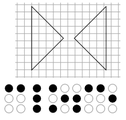

შენიშვნა: სადაც შეზღუდული სივრცის გამო ამობურცული ნიშნები და ბრაილი ვერ თავსდება სამართავი ღილაკის მარცხნივ, აღნიშვნები უნდა განთავსდეს სამართავ ღილაკთან, შეძლებისდაგვარად, ახლოს.

ნახაზის დასახელება:

ლიფტის დეტალური კვანძი

ექსპლიკაცია:

პირობითი ნიშნები:

- ნაკვეთის საზღვარი
- განაშენიანების რეგულირების ხაზი(უკანა ეზოსთვის)
- ჭრილის ხაზი
- არქიტექტურული ნიშნული
- კონსტრუქციული ნიშნული

შენიშვნები

1. ნახაზში შეტანილი ყველა ცვლილება უნდა შეთანხმდეს პროექტის ავტორთან.
2. შენობის საპროექტო ნული (±0.00) ტოლია ±0.00=411.80 აბსოლიტური ნიშნულის
3. პროექტში ყველა ზომა მოცემულია მილიმეტრებში.
4. პროექტი გაკეთებულია დამკვეთის მიერ მოტანილი ტოპოგებების საფუძველზე.

მისამართი

ქ.თბილისი, ქინძმარაულის ქუჩა №5(ნაკვ. 03/073)
საკ.კოდი: 01.19.34.003.224

პროექტის სახელწოდება

მრავალბინიანი საცხოვრებელი სახლის არქიტექტურული პროექტი

სტადია	პროექტი	არ
თანამდებობა	გვარი	ხელმოწერა
დირექტორი	გ.გენდელიანი	
არქიტექტორი	გ.გენდელიანი	
არქიტექტორი	ი. გოგოხია	
არქიტექტორი	დ. კომახიძე	

საპროექტო ლოგო: BIJI ARCHITECTURE

მისამართი: ქ. თბილისი შავიშვილის №1ა

ტელ: 595 55-35-74, 599 75-28-88

დაკვეთა №		მასშტაბი
სტადია	პროექტი	1:100
ფორმატი	ფურცლები	A.01.75.15
A-2		21/08/2021 წ.