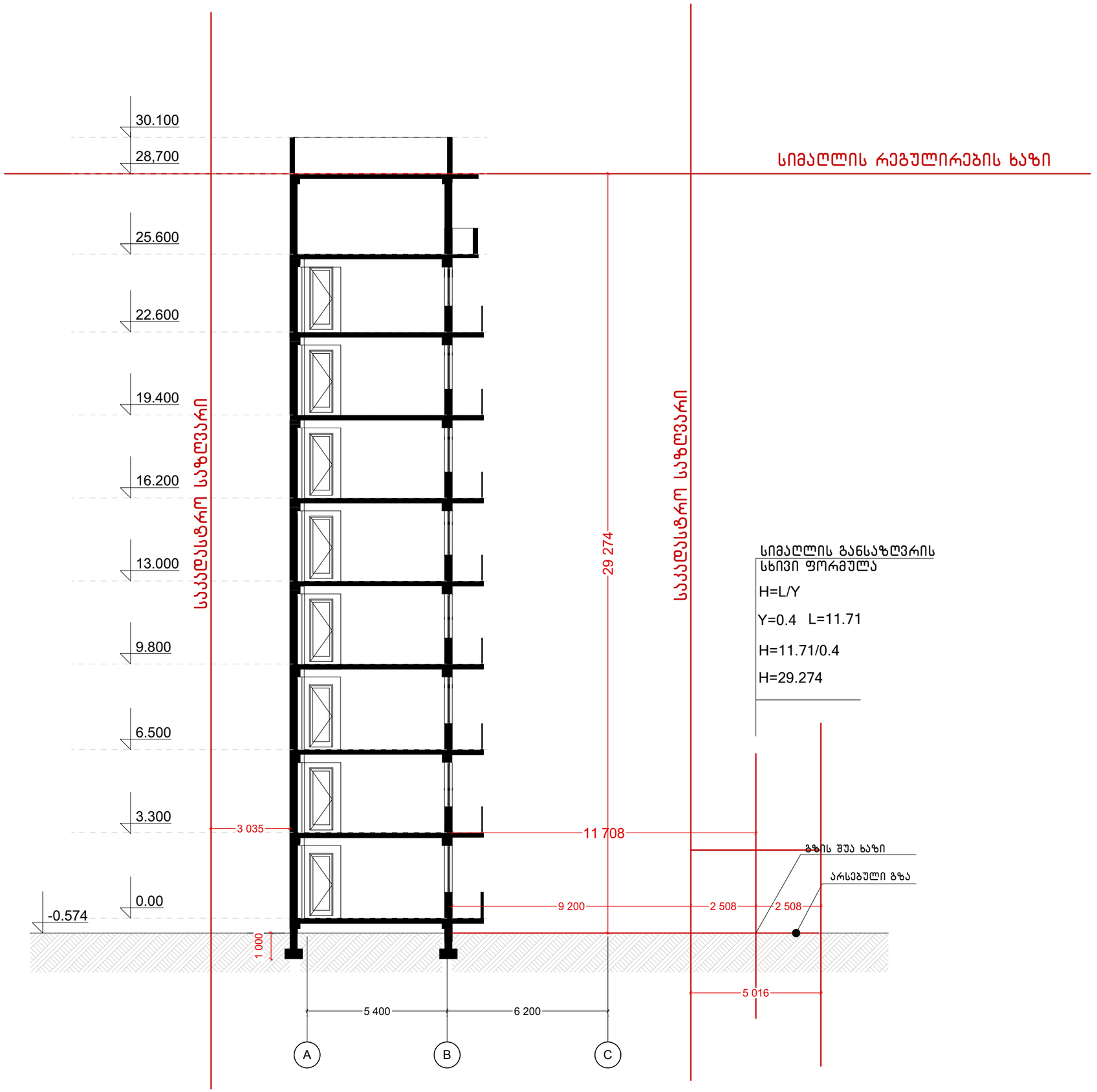

მისამართი

ქ. თბილისი,
გოძიაშვილის II შესახვევი
N6ბ მიმდებარედ

საკადასტრო კოდი

01.10.10.020.153

პროექტის სახელწოდება

მრავალბინიანი საცხოვრებელი სახლი

პირობითი ნიშნები

- საკადასტრო საზღვარი
- რეგულირების ლურჯი ხაზი
- რეგულირების წითელი ხაზი
- 11 — ჭრილის ხაზი
- საველტილაციო მილი
- ღერძის ხაზი
- 0.00 — არქიტექტურული ნიშნული

ექსპლიკაცია

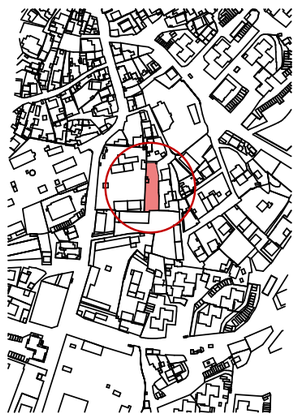

ნახაზის დასახელება

ჭრილი 1-1

ფორმატი	A 3	სტადია	პროექტის შეთანხმება
მასშტაბი	1 : 100	თარიღი	დეკემბერი 2018

არქიტექტორი

ლ. გერმანაშვილი

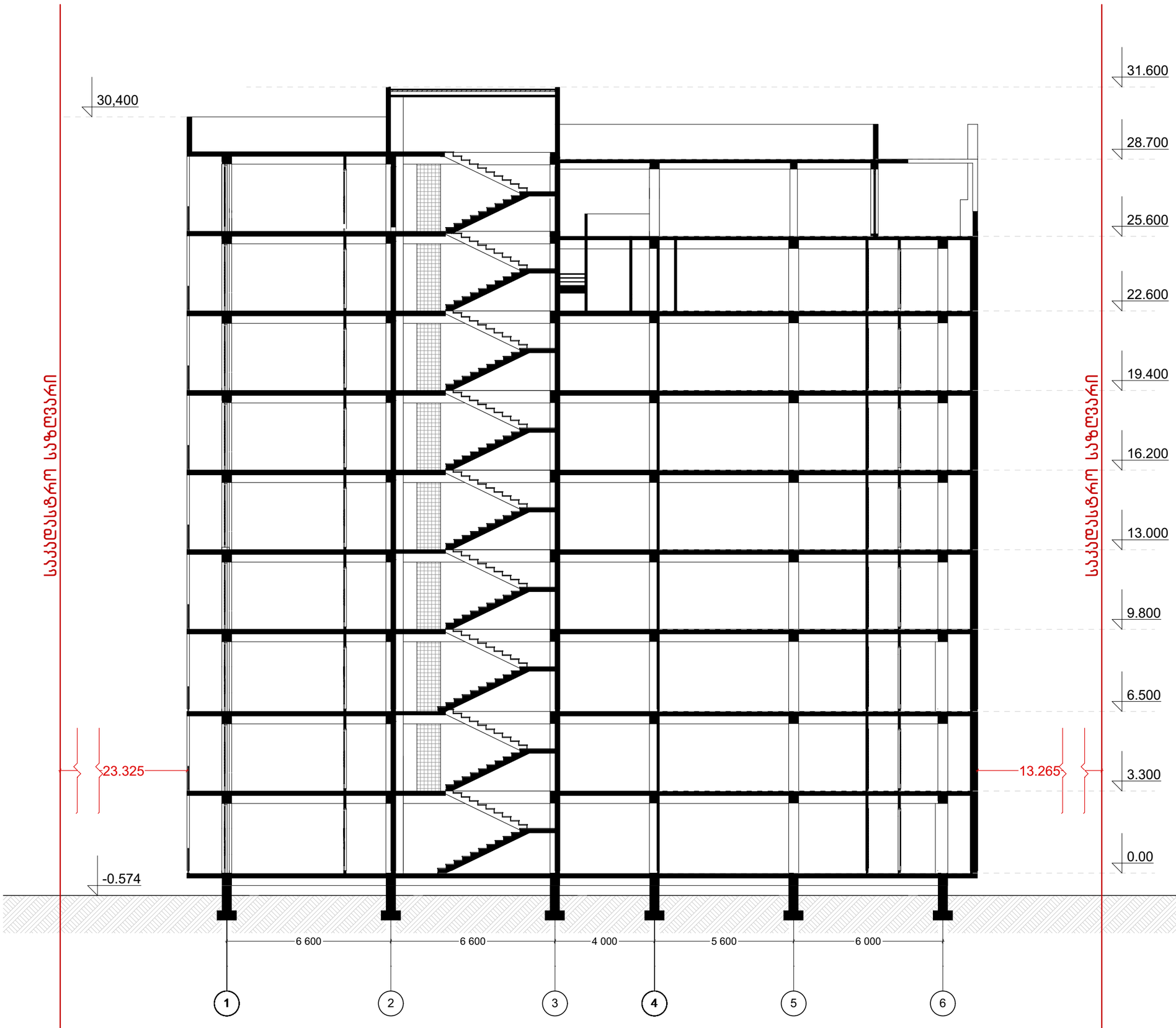

მისამართი

ქ. თბილისი,
გოძიაშვილის II შესახვევი
N6ბ მიმდებარედ

საკადასტრო კოდი

01.10.10.020.153

პროექტის სახელწოდება

მრავალბინიანი საცხოვრებელი სახლი

პირობითი ნიშნები

- საკადასტრო საზღვარი
- რეგულირების ლურჯი ხაზი
- რეგულირების წითელი ხაზი
- 10 — ჭრილის ხაზი
- საველტილაციო მილი
- ღერძის ხაზი
- 0.00 — არქიტექტურული ნიშნული

ექსპლიკაცია

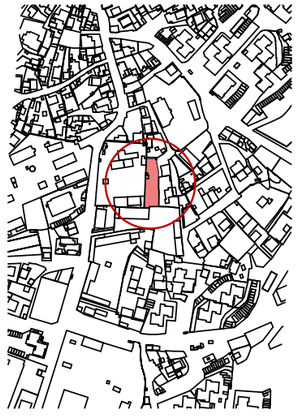

ნახაზის დასახელება

ჭრილი 2-2

ფორმატი	A 3	სტადია	პროექტის შეთანხმება
მასშტაბი	1 : 100	თარიღი	დეკემბერი 2018

არქიტექტორი

ლ. გერმანაშვილი