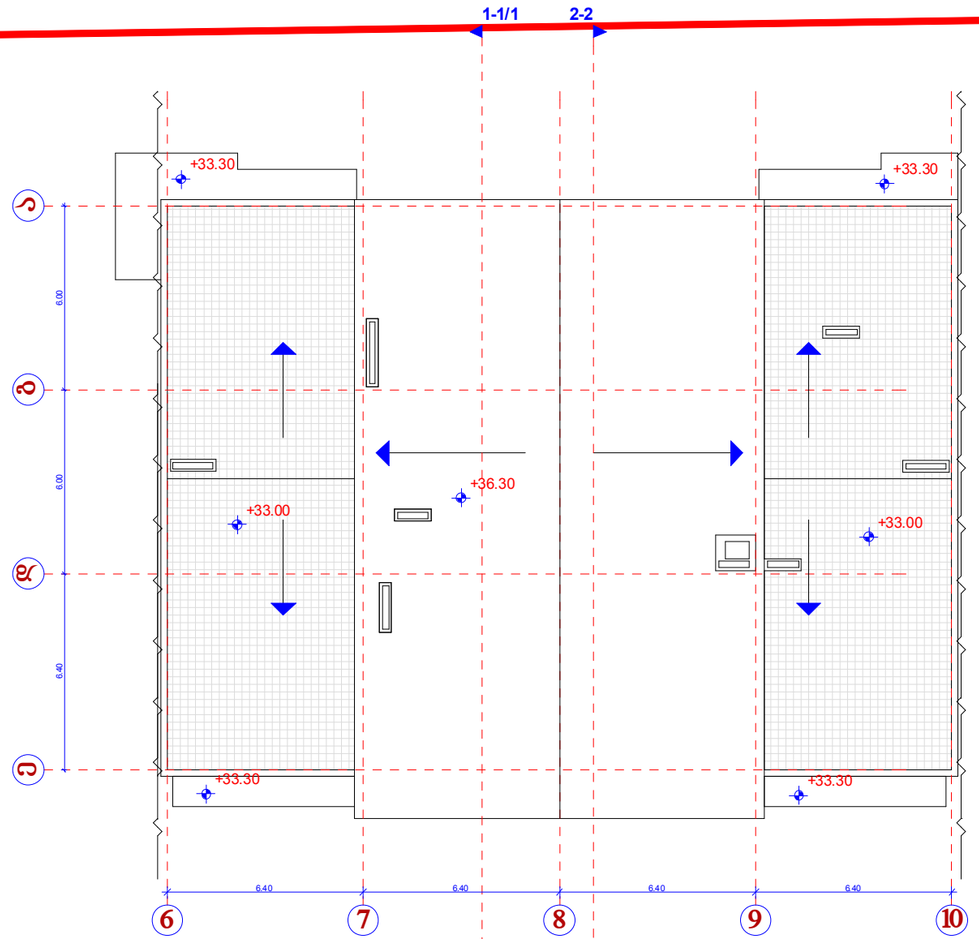

II ბლოკი
გადახურვის გეგმა

მ=1:200

საკადასტრო საზღვარი

1-1/1 2-2

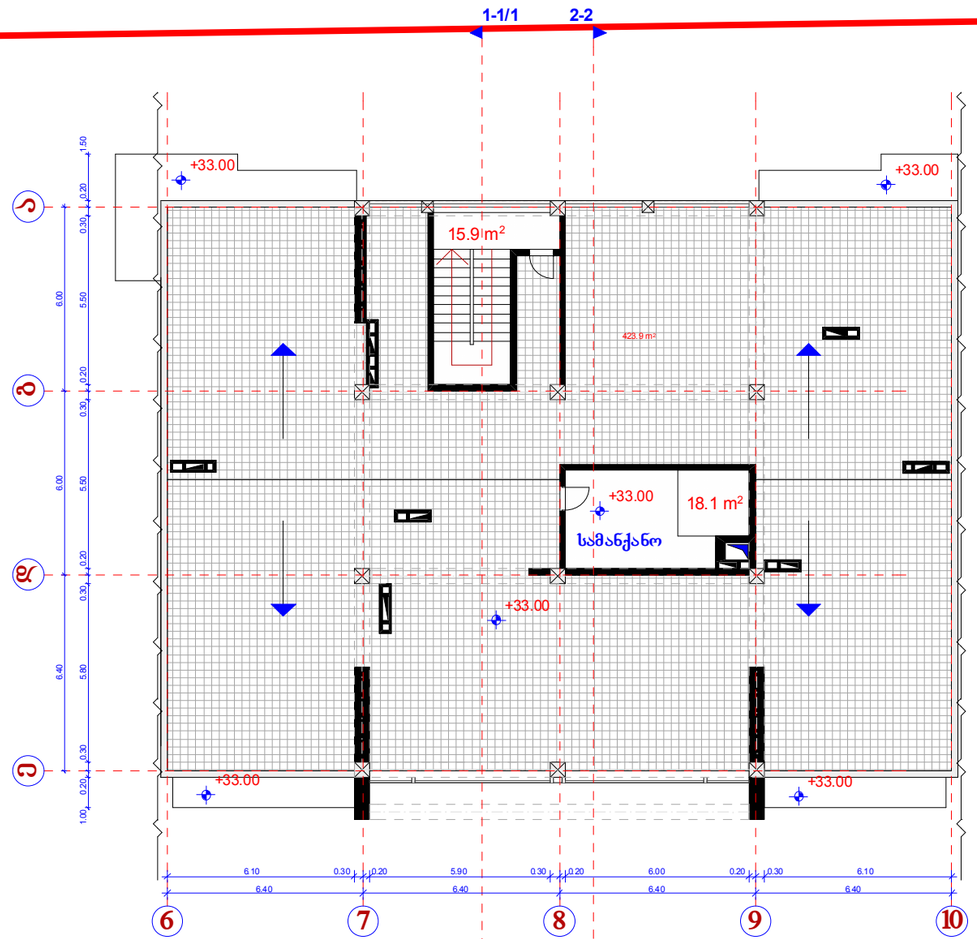

II ბლოკი
გადახურვის გეგმა
+33.00 ნიშნულზე
მ=1:200

კ2-ის საანგარიშო ფართი= 50.9 კვ.მ+(203.9 : 2)=152.85 კვ.მ

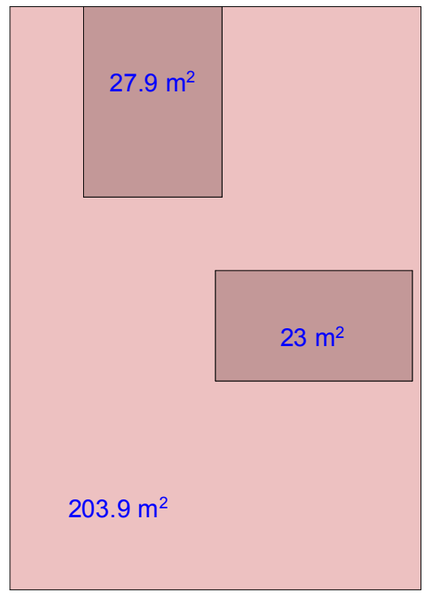

საკადასტრო საზღვარი

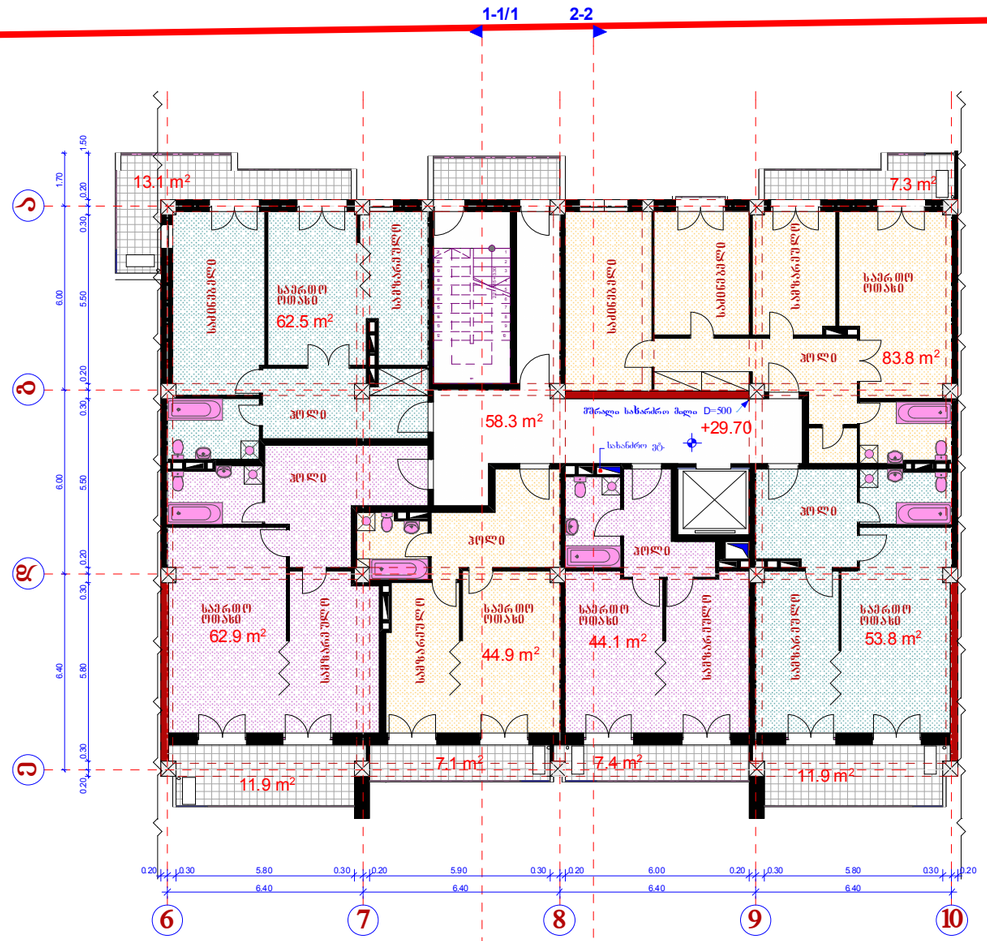

II ბლოკი
სართულის გეგმა
+29.70 ნიშნულზე
მ=1:200

ა2 სანგარიშო ფართი

475.8 m²

საკადასტრო საზღვარი

1-1/1 2-2

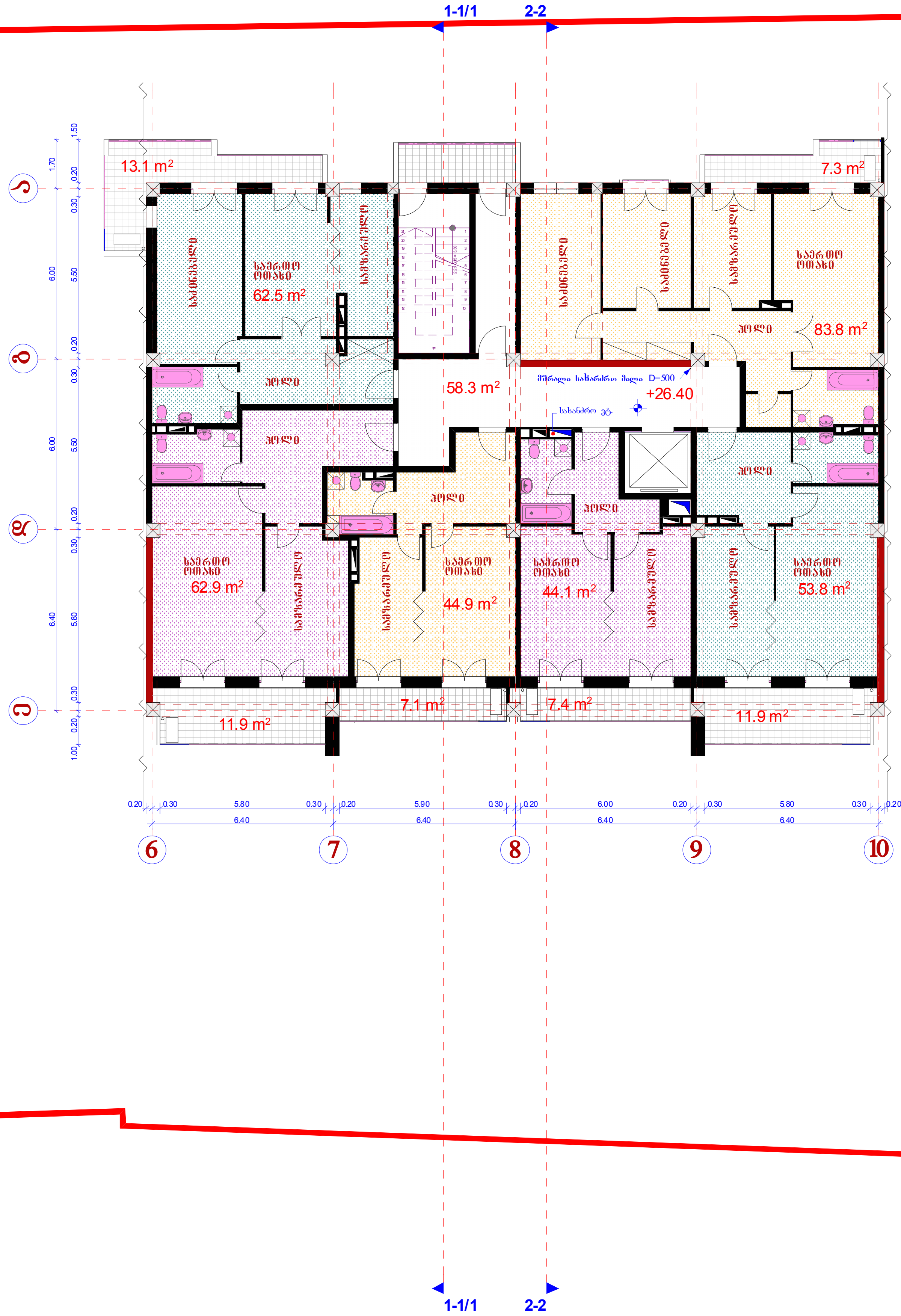

II ბლოკი
სართულის გეგმა
+26.40 ნიშნულზე
მ=1:200

კ2 საანგარიშო ფართი

475.8 m²

საკადასტრო საზღვარი

1-1/1 2-2

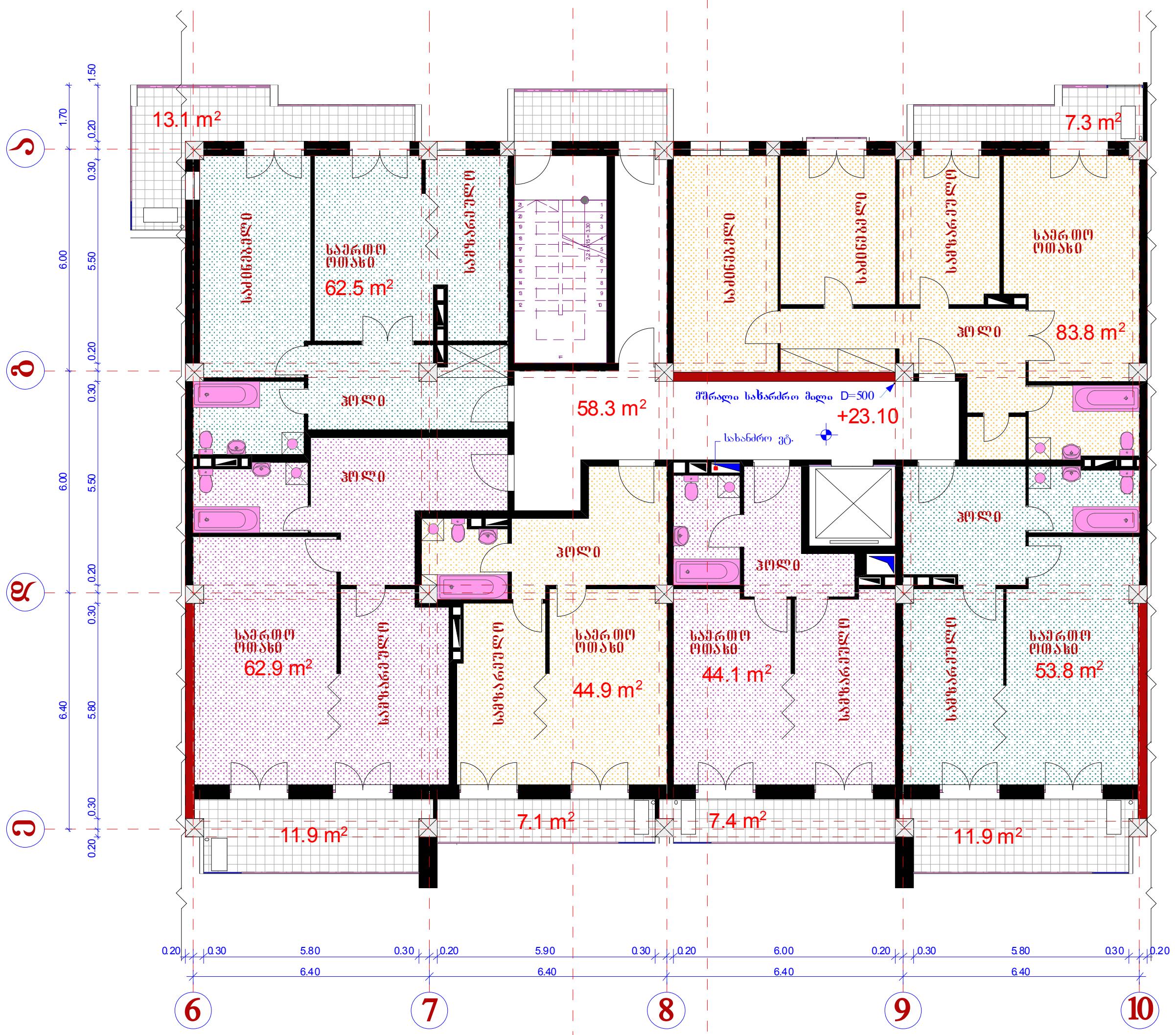

II ბლოკი
სართულის გეგმა
+23.10 ნიშნულზე
მ=1:200

კ2 საანგარიშო ფართი

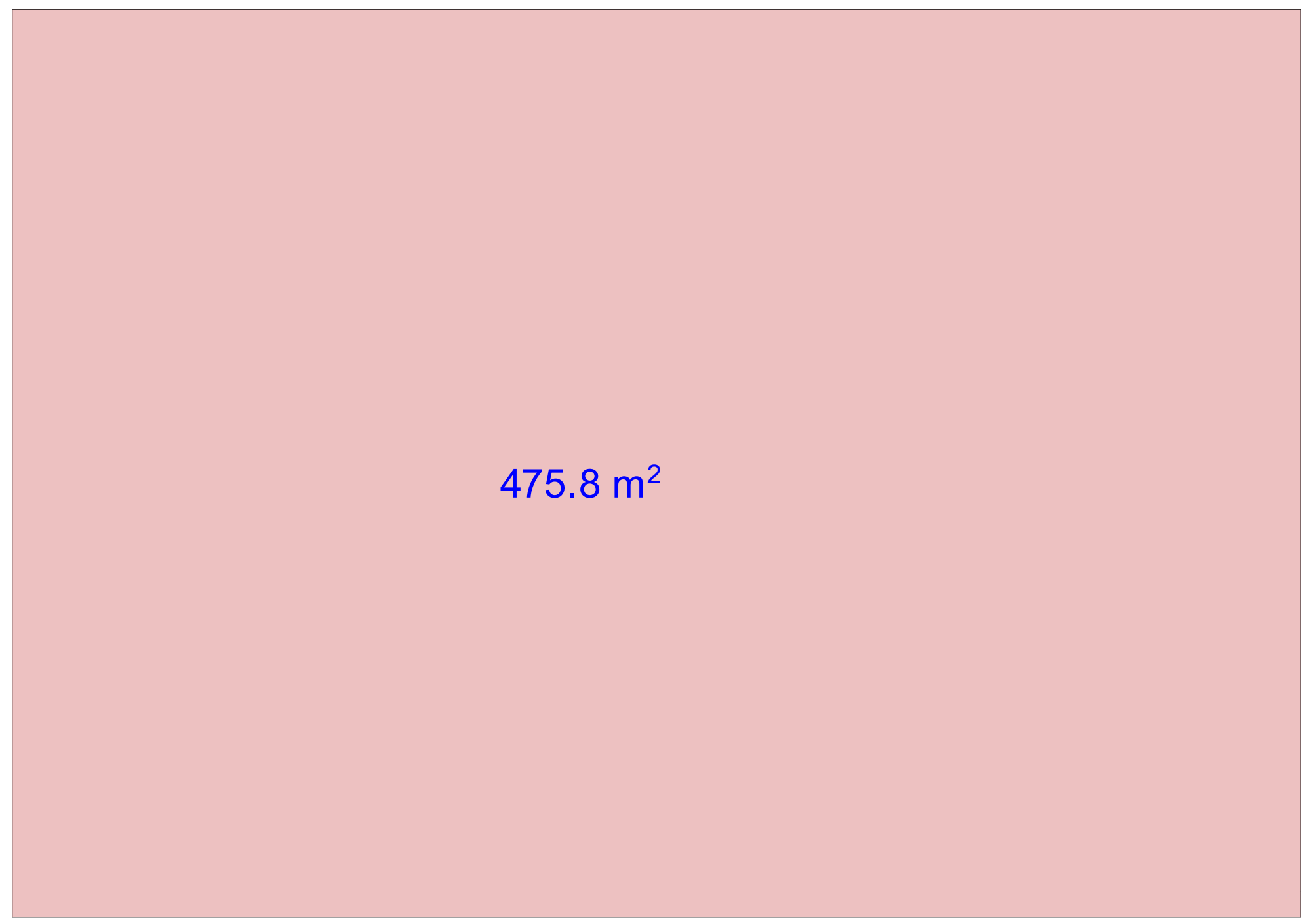

საკადასტრო საზღვარი

1-1/1 2-2

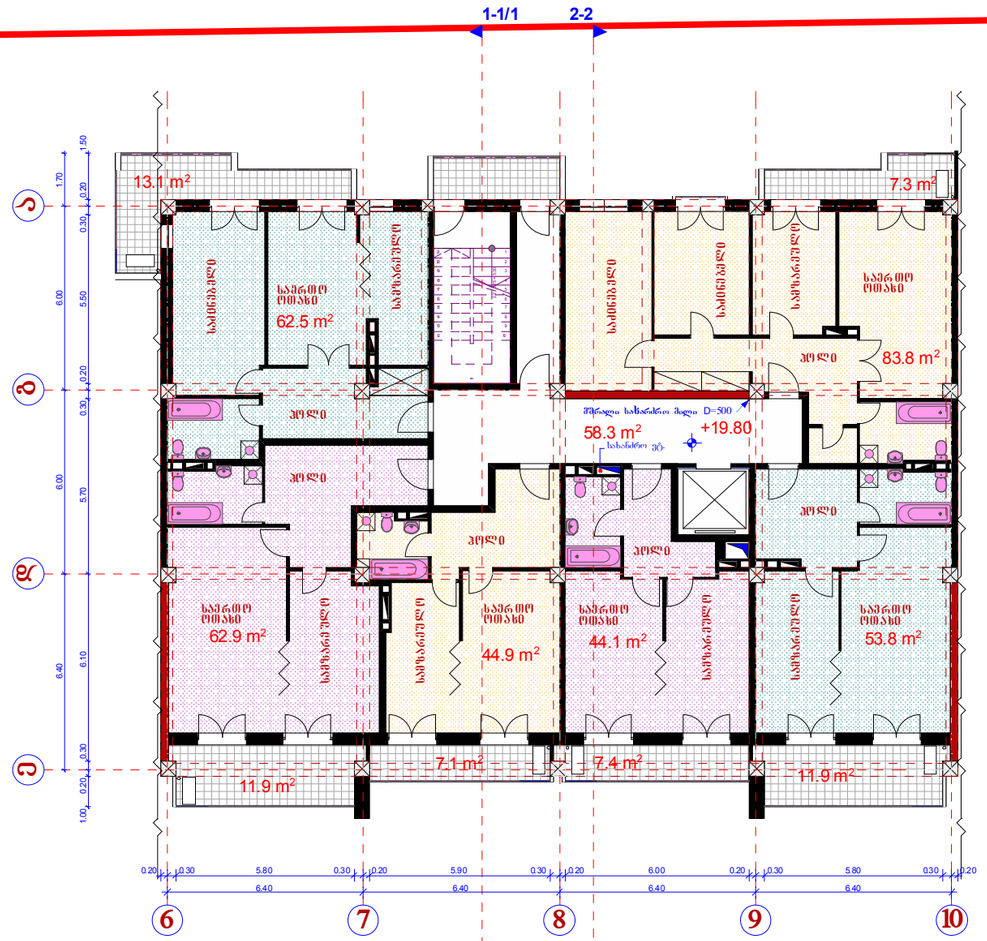
1-1/1
2-2
13.1 m²
7.3 m²
საშხაპე
საშხაპე
საშხაპე

1-1/1 2-2

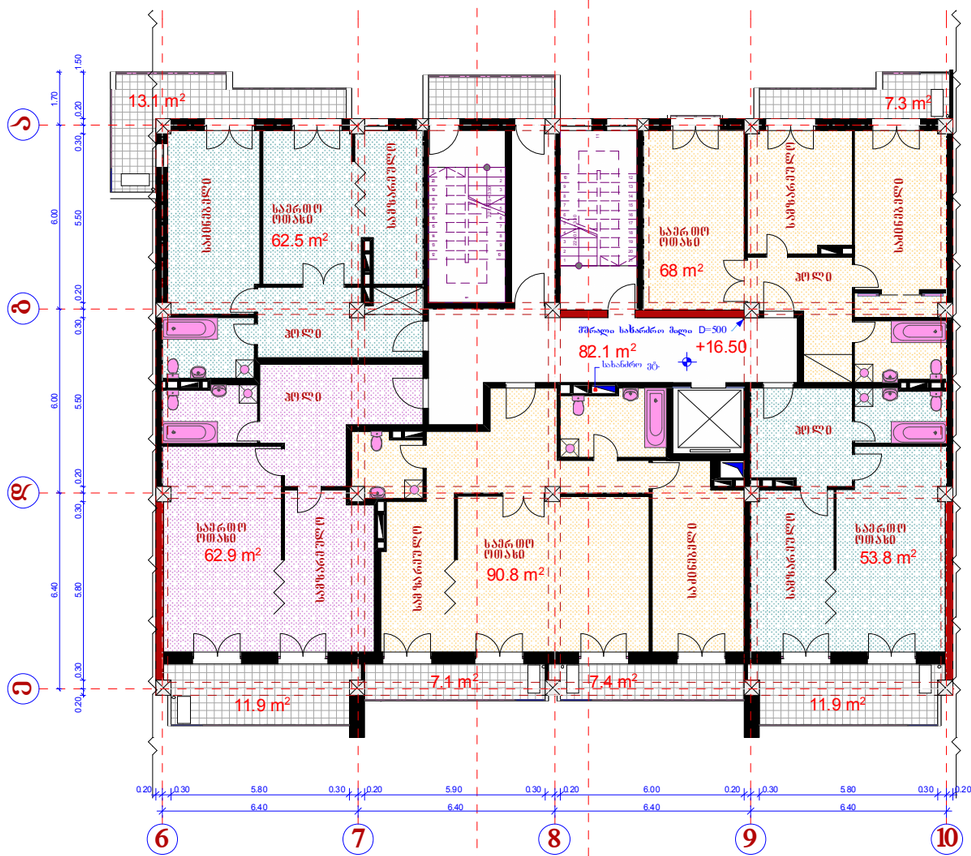

II ბლოკი
სართულის გეგმა
+16.50 ნიშნულზე
მ=1:200

ძ2 საანგარიშო ფართი

475.8 m²

საკადასტრო საზღვარი

1-1/1 2-2

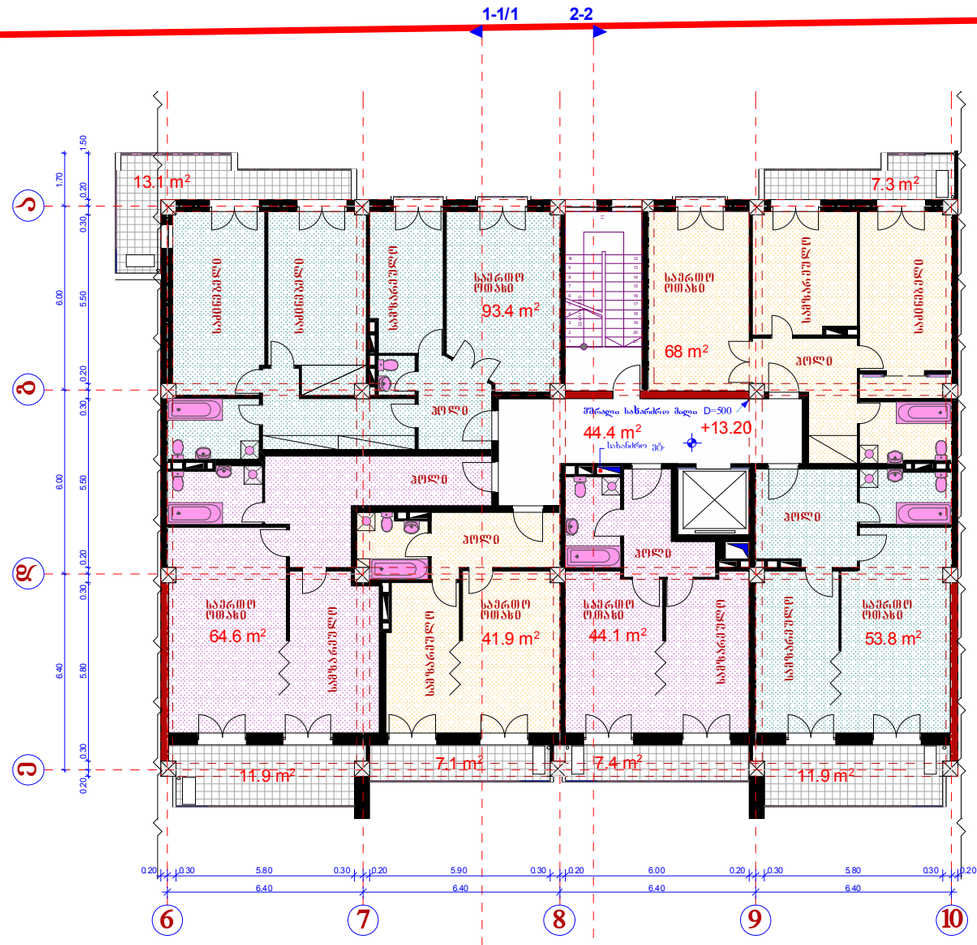

II ბლოკი
სართულის გეგმა
+13.20 ნიშნულზე
მ=1:200

ბ2 სანგარიშო ფართი

475.8 m²

საკადასტრო საზღვარი

II ბლოკი
სართულის გეგმა
+9.90 ნიშნულზე
მ=1:200

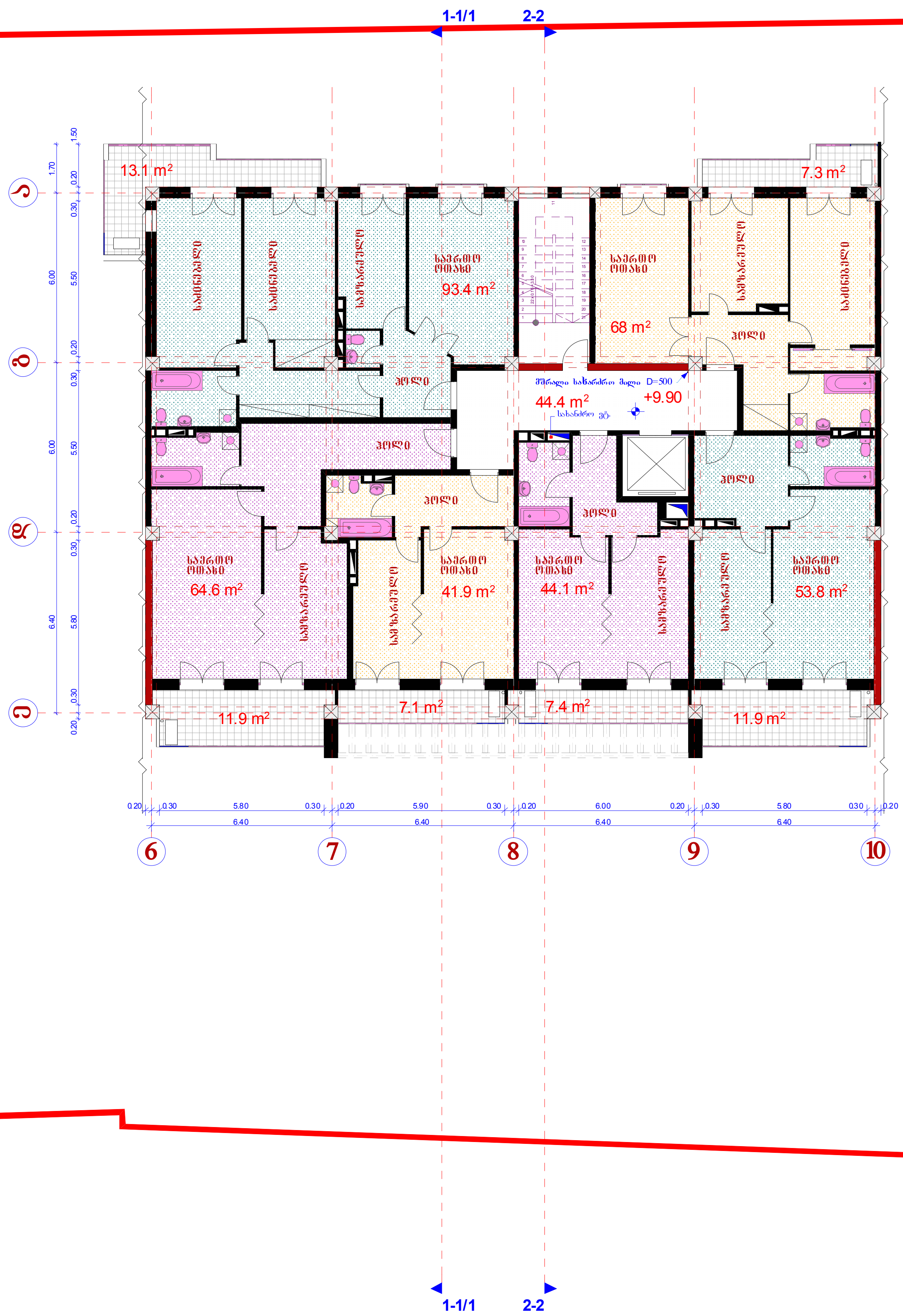

კ2 საანგარიშო ფართი

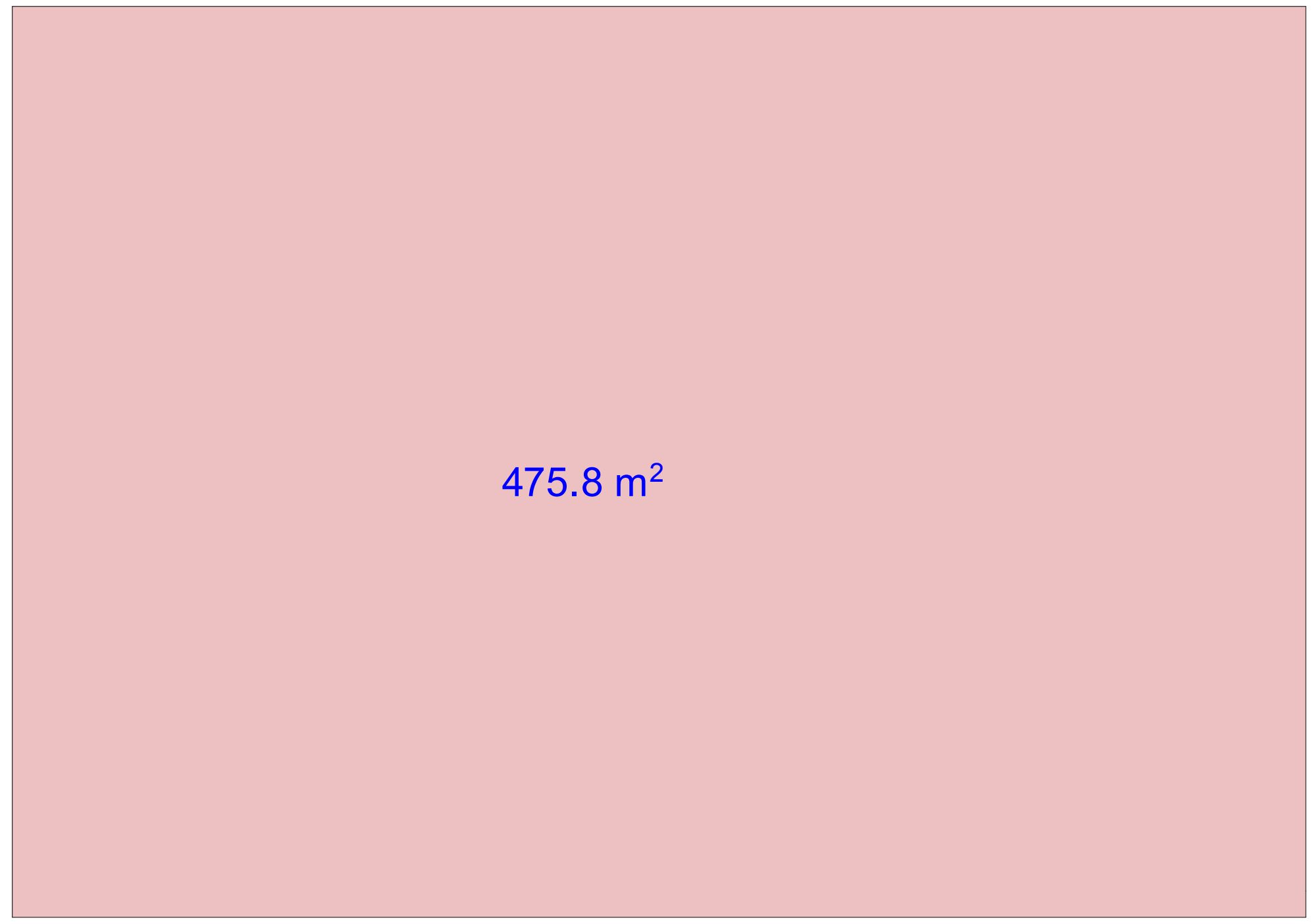

საკადასტრო საზღვარი

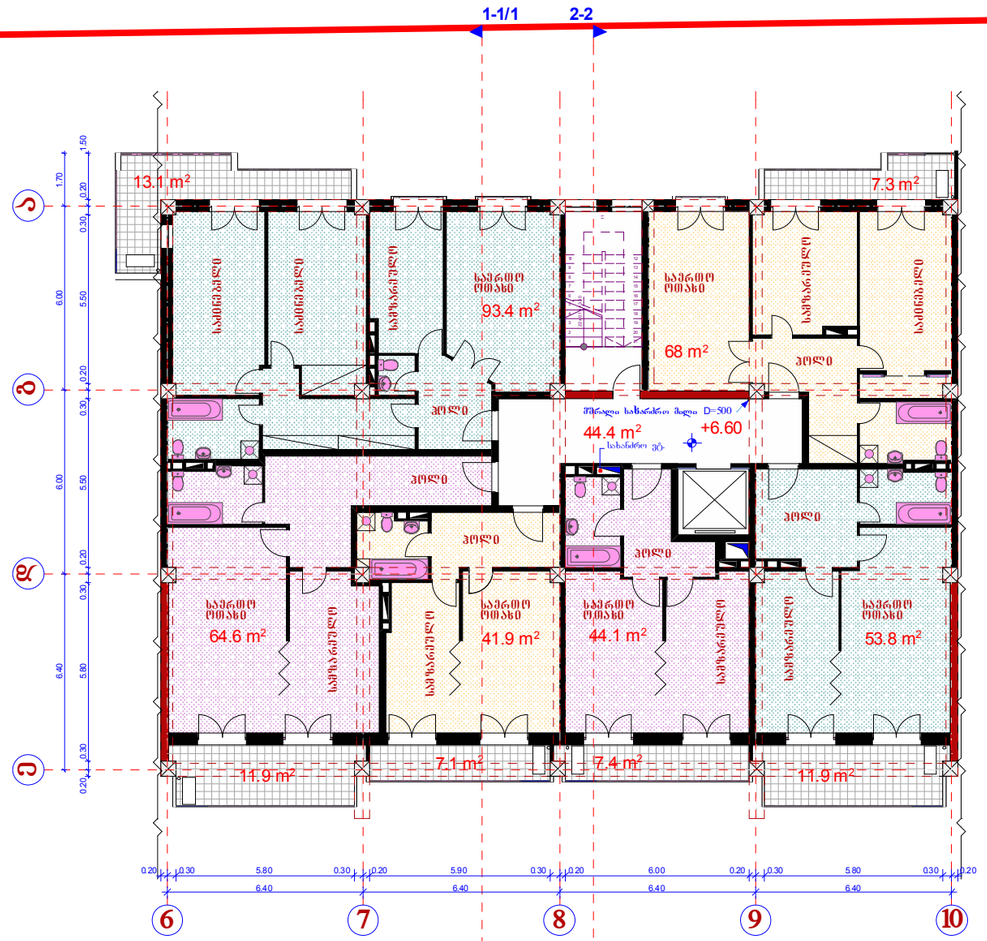

II ბლოკი
სართულის გეგმა
+6.60 ნიშნულზე
მ=1:200

ბ2 საანგარიშო ფართი

475.8 m²

საკადასტრო საზღვარი

1-1/1 2-2

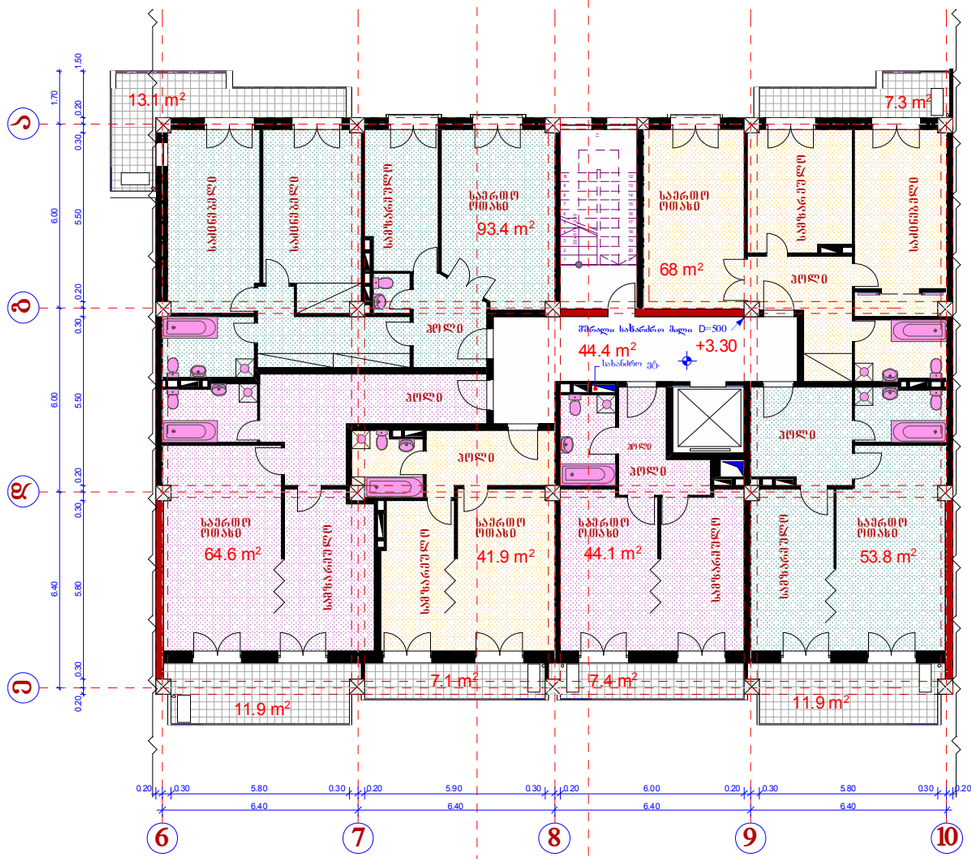

II ბლოკი
სართულის გეგმა
+3.30 ნიშნულზე
მ=1:200

ბ2 საანგარიშო ფართი

475.8 m²

საკადასტრო საზღვარი

1-1/1 2-2

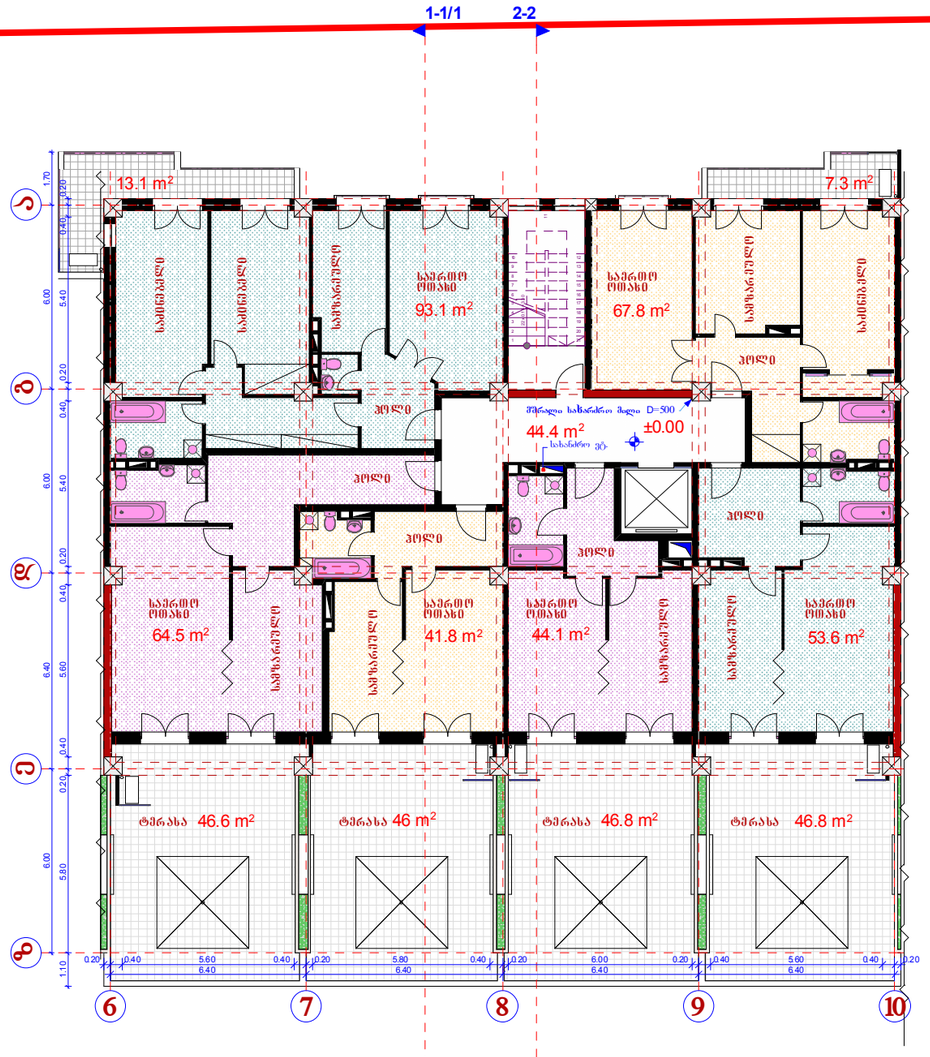
1-1/1
2-2
13.1 m²
7.3 m²
საშხაპეები
საშხაპეები
საშხაპეები

1-1/1 2-2

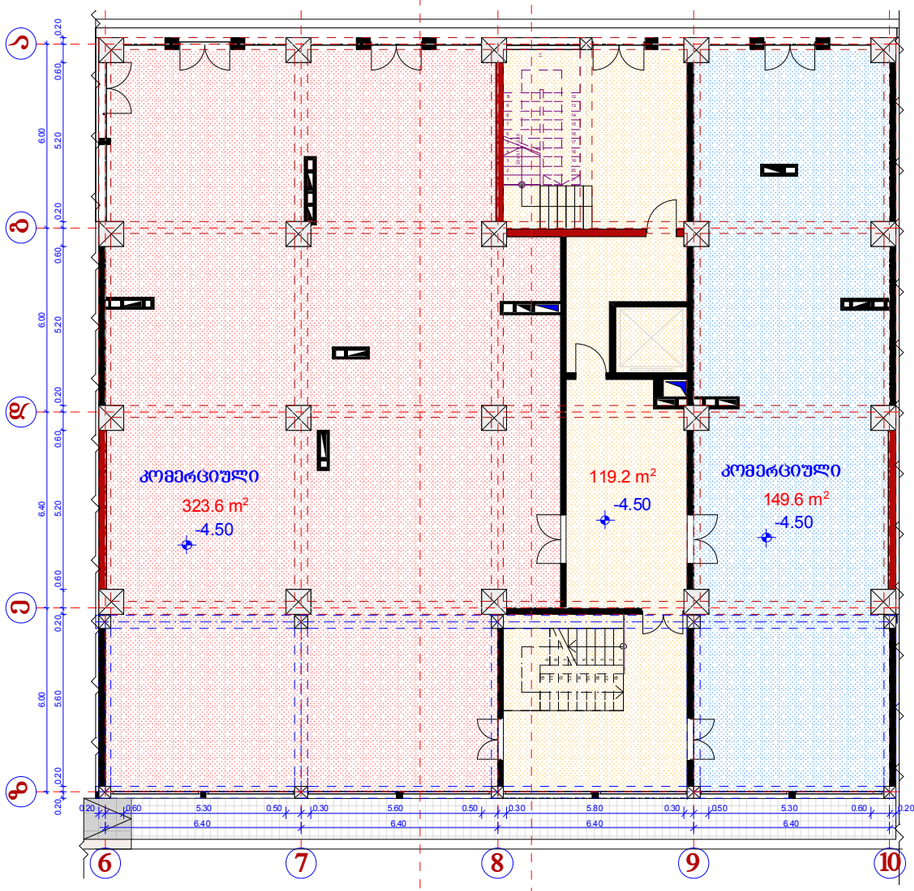

II ბლოკი
სართულის გეგმა
-4.50 ნიშნულზე
მ=1:200

კ2 საანგარიშო ფართი

644.8 m²

საკადასტრო საზღვარი

1-1/1 2-2

კ1 საანგარიშო ფართი

644.8 m²

II ბლოკი
სართულის გეგმა
-7.70 ნიშნულზე
მ=1:200

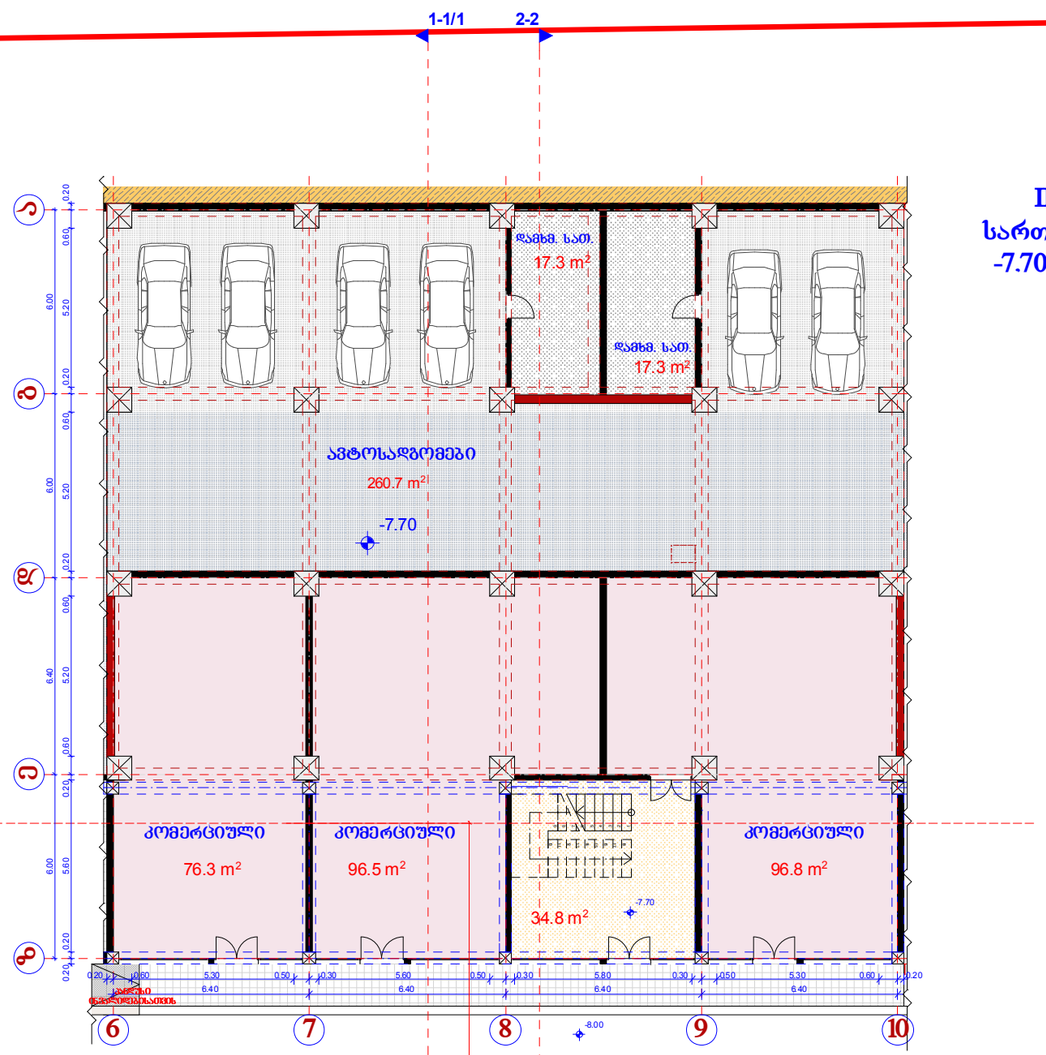

კ2-ის საანგარიშო ფართი

საკადასტრო საზღვარი

667.0

18.10

4.67

1-1/1

2-2

დოდაშვილის ქ.

ქუჩის ღერძის ხაზი