საცხოვრებელი კომპლექსი მოწის ქუჩაზე

საკადასტრო კოდი##01.14.01.008.097
მიწის ნაკვეთის ფართი - 4 179 m^2

საკადასტრო კოდი : 01.14.01.008.096
მიწის ნავეთის ფართი - 4 731 m^2

საკადასტრი კოდი : 01.14.01.008.095
მიწის ნაკვეთის ფართი - 5 431 m^2

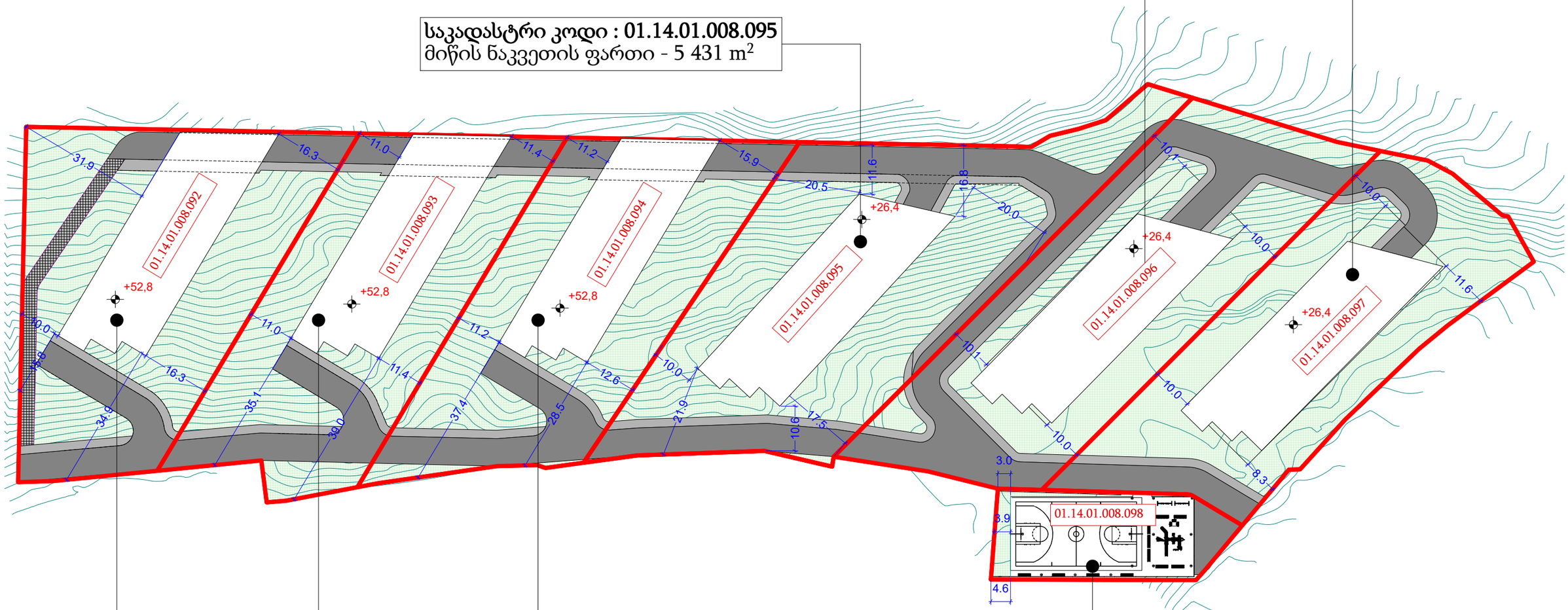

საკასასტრი კოდი : 01.14.01.008.094
მიწის ნაკვეთის ფართი - 4 167.0 m^2

საკასასტრი კოდი : 01.14.01.008.093
მიწის ნაკვეთის ფართი - 4 065 m^2

საკასასტრი კოდი : 01.14.01.008.092
მიწის ნაკვეთის ფართი - 4 592 m^2

საკასასტრი კოდი : 01.14.01.008.098
მიწის ნაკვეთის ფართი - 1 108.0 m^2

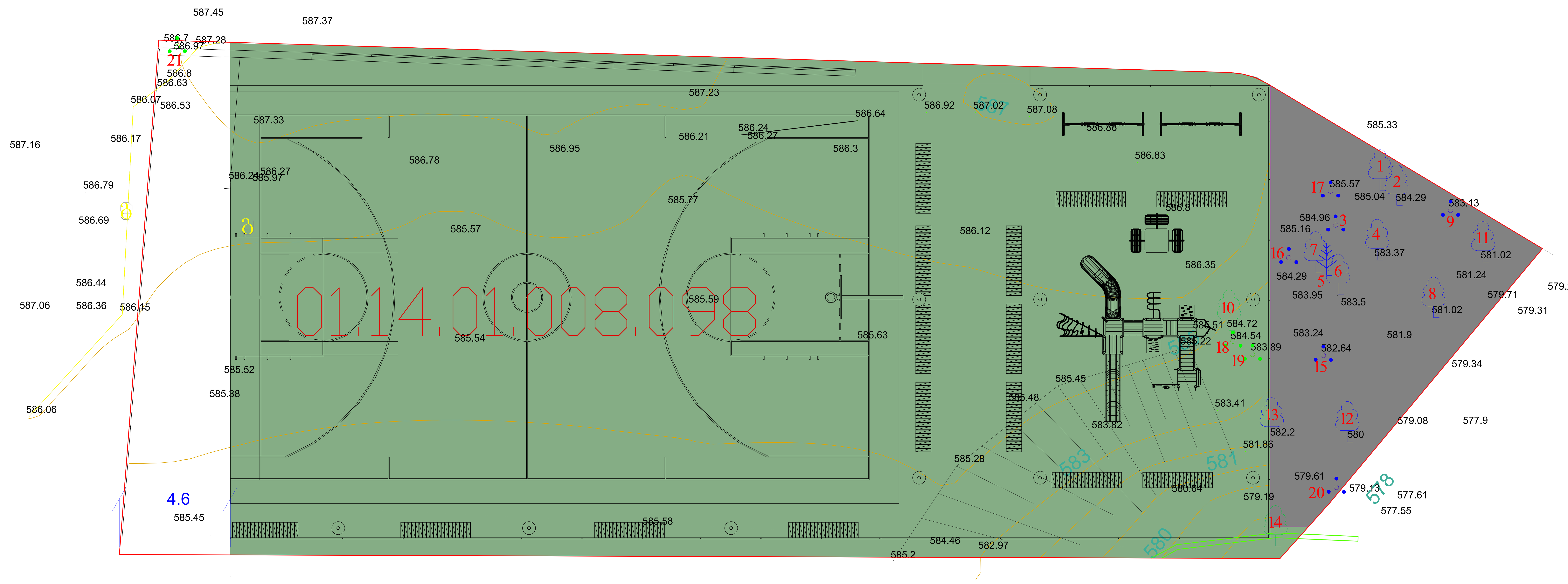

ტერიტორიაზე დაპროექტებული გზის კონტურში მოყოლილი ხეების ნომრები:
1, 2, 3, 4, 5, 6, 7, 8, 9, 11, 12, 13, 15, 16, 17, 20.

ნაკვეთის საკ. კოდი: 01.14.01.008.098	
WGS 1984-ის კოორდინატთა სისტემის UTM პროექცია	
აზომილი ფართობი	28273კვ.მ.
მიწის ნაკ. დანიშნულება	არასასოფლო-სამეურნეო
მისამართი	ქ.თბილისი, ძოწის ქ.№2
21.04.2021 წ.	მ. 1:500

ი/მ „გიორგი თამარაშვილი"
საიდ.კოდი 01008040214 Giorgitamarashvili@yahoo.com

აზომა		გ.თამარაშვილი
დახაზა		გ.თამარაშვილი
დაინტერესებული პირი		შ.პ.ს „ჰორვატს"

ტერიტორიაზე არსებული მწვანე ნარგავები

- შესანარჩუნებელი
- გადასარგავი
- მოსაჭრელი

მისამართი: ქ. თბილისი, ძოწის ქ. №2
მესაკუთრე შპს "ჰორვატს"

მესაკუთრე შპს "ჰორვატს" ID/N 405349154

1. საკ. კოდი: 01.14.01.008.098- 1108კვ.მ

მწვანე ნარგავების სახეობრივი მდგომარეობისა და ხარისხობრივი შეფასების შესახებ იხილეთ მეტყევე ექსპერტის სოლომონ ფიცხელაურის დასკვნა 19.12.09.2020 წელი.

პირობითი ნიშნები:

გრბ-ს საზღვარი
WGS-1984- ის კოორდინატთა სისტემის UTM პროექცია

ნაძვი
ფოთლოვანი ხე
განათება
ჭა
ღობე
ბუჩქი
რკინის ბოძი

სანიაღვრე
წყლის მილი
კავშირგაბმულობა
კანალიზაცია
დ.ძ. კაბელი
მ/ქ კომუნიკაცია დატანილია არქივის მასალების საფუძველზე

შემსრულებელი:	ს. ფიცხელაური /მეტყევე ექსპერტი/
ხელმოწერა:	
თარიღი:	19.12.2020წ.

შპს „გრინლაინი"LTD "Greenline"
თბილისი/Tbilisi, +995 577 99 55 66
ს/კ 404 541 867
konstantine_k@yahoo.com

საქართველო, თბილისი 0119, ვანის ქ. 3
ტელ: +995 (32) 277 99 99
www.telasi.ge

ნომერი: 0916/401/21

თარიღი: 16/09/2021

შპს "ჰორვატის" წარმოამდგენელს

ბატონ ვლადიმერ ხრიკაძეს

ბატონო ვლადიმერ,

თქვენი მიმდინარე წლის 15 სექტემბრის #0915/409/21 წერილის პასუხად კიდევ ერთხელ გაცნობებთ, რომ აღნიშნულ მისამართებზე (ს/კ 01.14.01.008.045), სს,,თელასის" ბალანსზე მყოფი 04/6/10 კვ-ის საკაბელო ქსელი არ გადის. მხოლოდ მითითებული ტერიტორიის მიმდებარედ გზის სავალი ნაწილის მხრიდან გადის თელასის კუთვნილი კაბელები. 6-10კვ: 3060-3061. 04კვ: 3061-აბონენტამდე (01.14.01.008.029). (წარმოგიდგენთ აღნიშნული ქსელის გამომსახველ სქემატურ ნახაზს, PDF და SHP ფაილების სახით).

მითითებულ ტერიტორაზე სამუშაოების წარმოების დაწყებამდე, სს „თელასის“ მხრიდან წარმომადგენლების გამოყოფისთვის, უნდა დაუკავშირდეთ სს „თელასის“ გამანაწილებელი ქსელის სამსახურის უფროსის მოადგილეს ბატონ ვლადიმერ სისაურს (ტელეფონი: 599 539813) და სს „თელასის“ კომუნიკაციების დაზიანების პრევენციის მიზნით, წარმოადგინოთ შეთანხმებული სამუშაო პროექტი, წინააღმდეგ შემთხვევაში სამუშაოების მწარმოებელი სამუშაოების შესასრულებლად არ დაიშვება.

საქართველოს მთავრობის 2013 წლის 24 დეკემბრის #366-ე დადგენილებით დამტკიცებული "ელექტრონული ქსელების ხაზობრივი ნაგებობების დაცვის წესისა და მათი დაცვის ზონების დადგენის შესახებ" მე-4 მუხლის პირველი პუნქტის "ა"- ქვეპუნქტით, ხაზის (ბოძის) გადატანა ხორციელდება დაინტერესებული პირის ხარჯით. ელ. გადამცემი ხაზის (ბოძის) მფლობელის პირის მიერ დადგენილი ტექნიკური პირობების შესაბამისად, ხოლო სამუშაოების დაწყების თარიღი და დრო უნდა შეთანხმდეს სს"თელასთან".

დამატებით გაცნობებთ, რომ სამუშაოების შესრულება შეიძლება განხორციელდეს სს „თელასთან“ ხელშეკრულების გაფორმების შემდეგ ან შესაბამისი გამოცდილების მქონე გარე ორგანიზაციის მიერ. გარე ორგანიზაციის შერჩევის შემთხვევაში, ორგანიზაციის გამოცდილების და შესაბამისი სამუშაოების წარმოებაზე ლიცენზიის არსებობის შესახებ ინფორმაცია წინასწარ წარმოდგენილი უნდა იქნას სს „თელასში“ შესათანხმებლად, ასევე წარმოდგენილი უნდა იქნას პერსონალის სია ვინც აწარმოებს სამუშაოს შესაბამისი

სააქციო საზოგადოება "თელასი"

უსაფრთხოების ჯგუფის დამადასტურებელი დოკუმენტებით, წინააღმდეგ შემთხვევაში მათი დაშვება ქსელში ვერ მოხერხდება.

პატივისცემით,

ტექნიკური დირექტორის მ.შ ზვიად ვაშაკიძე

შემსრულებელი:

ვ. სისაური

ტელ:2-77-99-99-1-7881

011401008027
011401008037
011401008030
011401008032
011401008036
011401002019
011401002011
011401002012
011401008035
011401008086
011401008034
011401002017
011401002092
011401002092
011401008009
011401008007
011401002140
011401002073
011401008018
011401008038
011401008039
011401002111
1/2
1/1
0/0
011401007225
011401008045
011401007377
011401007219
011401007385
011401008043
011401007329
011401007075
011401007140
011401007115
A120
011401008029
011401008029
011401008002
011405006113
011405006097
011405006121
011405006122
011405006127
011405006119
011405006002
011405006112
011405006096
011405006013
011405006095
011405006014
011405006003
011405006003
6-10 ع ع .
04 ع ع . - ٥ ٥ ع .
1:961
N

საქართველო, თბილისი 0119, ვანის ქ. 3
ტელ: +995 (32) 277 99 99
www.telasi.ge

ნომერი: 0913/046/21

თარიღი: 13/09/2021

შპს "ჰორვატის" წარმოამდგენელს

ბატონ ვლადიმერ ხრიკაძეს

ბატონო ვლადიმერ,

თქვენი მიმდინარე წლის 7 სექტემბრის #0907/835/21 წერილის პასუხად გაცნობებთ, რომ აღნიშნულ მისამართებზე (ს/კ -ზე : 01.14.01.008.045) , სს,,თელასის" ბალანსზე მყოფი 04/6/10 კვ-ის საკაბელო ქსელი არ გადის. მითითებული ტერიტორიის მიმდებარედ გზის სავალი ნაწილის მხრიდან გადის თელასის კუთვნილი კაბელები. 6-10კვ: 3060-3061. 04კვ: 3061-აბონენტამდე (01.14.01.008.029). (წარმოგიდგენთ აღნიშნული ქსელის გამომსახველ სქემატურ ნახაზს, PDF და SHP ფაილების სახით).

მითითებულ ტერიტორაზე სამუშაოების წარმოების დაწყებამდე, სს „თელასის“ მხრიდან წარმომადგენლების გამოყოფისთვის, უნდა დაუკავშირდეთ სს „თელასის“ გამანაწილებელი ქსელის სამსახურის უფროსის მოადგილეს ბატონ ვლადიმერ სისაურს (ტელეფონი: 599 539813) და სს „თელასის“ კომუნიკაციების დაზიანების პრევენციის მიზნით, წარმოადგინოთ შეთანხმებული სამუშაო პროექტი, წინააღმდეგ შემთხვევაში სამუშაოების მწარმოებელი სამუშაოების შესასრულებლად არ დაიშვება.

საქართველოს მთავრობის 2013 წლის 24 დეკემბრის #366-ე დადგენილებით დამტკიცებული "ელექტრონული ქსელების ხაზობრივი ნაგებობების დაცვის წესისა და მათი დაცვის ზონების დადგენის შესახებ" მე-4 მუხლის პირველი პუნქტის "ა"- ქვეპუნქტით, ხაზის (ბოძის) გადატანა ხორციელდება დაინტერესებული პირის ხარჯით. ელ. გადამცემი ხაზის (ბოძის) მფლობელის პირის მიერ დადგენილი ტექნიკური პირობების შესაბამისად, ხოლო სამუშაოების დაწყების თარიღი და დრო უნდა შეთანხმდეს სს"თელასთან".

დამატებით გაცნობებთ, რომ სამუშაოების შესრულება შეიძლება განხორციელდეს სს „თელასთან“ ხელშეკრულების გაფორმების შემდეგ ან შესაბამისი გამოცდილების მქონე გარე ორგანიზაციის მიერ. გარე ორგანიზაციის შერჩევის შემთხვევაში, ორგანიზაციის გამოცდილების და შესაბამისი სამუშაოების წარმოებაზე ლიცენზიის არსებობის შესახებ ინფორმაცია წინასწარ წარმოდგენილი უნდა იქნას სს „თელასში“ შესათანხმებლად, ასევე წარმოდგენილი უნდა იქნას პერსონალის სია ვინც აწარმოებს სამუშაოს შესაბამისი

სააქციო საზოგადოება "თელასი"

უსაფრთხოების ჯგუფის დამადასტურებელი დოკუმენტებით, წინააღმდეგ შემთხვევაში მათი დაშვება ქსელში ვერ მოხერხდება.

პატივისცემით,

ტექნიკური დირექტორის მ.შ ზვიად ვაშაკიძე

შემსრულებელი:

ვ. სისაური

ტელ:2-77-99-99-1-7881

თბილისი ენერჯი

მიცკევიჩის ქ. №18ა, თბილისი 0194, საქართველო
+995 (32) 237 64 93; info@te.ge; www.te.ge

№ 02-13-91627-21
25 / 11 / 2021

შპს „ჰორვატსის“ დირექტორს
ქალბატონ ნავა ხენს

ქალბატონო ნავა,

თქვენი მიმდინარე წლის 19 ნოემბრის №02-13-91627-21 განცხადების პასუხად, რომელიც ეხება ქ. თბილისი, ძოწის ქ. N2-ში მდებარე მიწის ნაკვეთებზე (საკ.კოდი №01.14.01.008.092; №01.14.01.008.093; №01.14.01.008.094; №01.14.01.008.095; №01.14.01.008.096; №01.14.01.008.097; №01.14.01.008.098) დაგეგმილ სამშენებლო სამუშაოებთან დაკავშირებით კომპანიის პოზიციას გაცნობებთ, რომ საკადასტრო ერთეულებზე (№01.14.01.008.094; №01.14.01.008.095; №01.14.01.008.096; №01.14.01.008.097) განთავსებულია შპს „თბილისი ენერჯის“ მოქმედი მიწისზედა D=50მმ-იანი საშუალო წნევის, ასევე ნაკვეთებზე (№01.14.01.008.096; №01.14.01.008.097) მოქმედი მიწისზედა D=80 მმ-იანი და მიწისქვეშა პოლიეთილენის D=90 მმ-იანი დაბალი წნევის მილსადენები.

კომპანია თანახმაა განახორციელოთ დაგეგმილი სამშენებლო სამუშაოები მას შემდეგ, რაც განხორციელდება თქვენსა და შპს „თბილისი ენერჯის“ შორის გაფორმებული ხელშეკრულების საფუძველზე გაზსადენის გადაადგილების სამუშაოები, რაც გეცნობათ 2021 წლის 18 ნოემბრის №02-13-91305-21 წერილის თანახმად.

მოთხოვნის თანახმად გიგზავნით ბეჭდით დამოწმებულ გენგეგმას.

დანართი: დამოწმებული გენგეგმა-1 ფურცელი.

პატივისცემით,

გიგლა თამაზაშვილი
დირექტორი ტექნიკურ საკითხებში

322063 / 02-13-91627-21 / 2021-11-19

საცხოვრებელი კომპლექსი მოწის ქუჩაზე

საკადასტრო კოდი##01.14.01.008.097
მიწის ნაკვეთის ფართი - 4 179 m^2

საკადასტრო კოდი : 01.14.01.008.096
მიწის ნავეთის ფართი - 4 731 m^2

შეთანხმებულია
შპს თბილისი ენერჯი
LTD TBILISI ENERGY
სამუშაოების დაწყებამდე მამოძახებულ იქნას
შპს თბილისი ენერჯის წარმომადგენელი
ტელ: +995 (32) 237 56 88; +995 (32) 237 63 80
საინჟინრო-ტექნიკური უზრუნველყოფის დეპარტამენტი
სარეგისტრაციო № S37
25 / 11 2021

საკადასტრი კოდი : 01.14.01.008.095
მიწის ნაკვეთის ფართი - 5 431 m^2

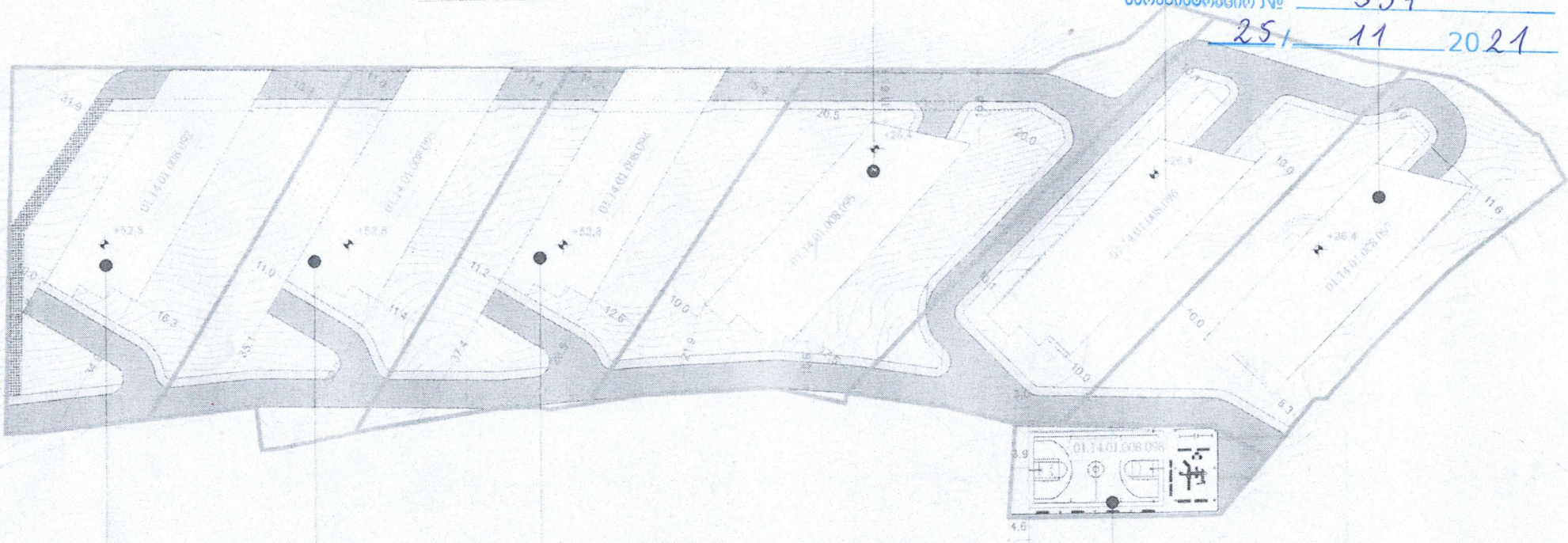

საკასასტრი კოდი : 01.14.01.008.094
მიწის ნაკვეთის ფართი - 4 167.0 m^2

საკასასტრი კოდი : 01.14.01.008.093
მიწის ნაკვეთის ფართი - 4 065 m^2

საკასასტრი კოდი : 01.14.01.008.098
მიწის ნაკვეთის ფართი - 1 108.0 m^2

საკასასტრი კოდი : 01.14.01.008.092
მიწის ნაკვეთის ფართი - 4 592 m^2