შენიშვნა:
დროებითი სქემა შედგენილია ვსნ "37 - 84" და საქართველოს კანონის „საგზაო მოძრაობის შესახებ“ მოთხოვნების შესაბამისად

1. გამაფრთხილებელი ზონის სიგრძე შეადგენს 50 და 100 მეტრს.
2. სამუშაო ზონის სიგრძე 70 და 100 მეტრი
3. ბუფერული ზონა არ გვაძლს ვინაიდან სავალ ნაწილზე არ მიმდინარეობს საგზაო სამუშაოები
4. სავალი ნაწილის დახურული ზოლის სიგანე არ გვაძლს ვინაიდან სავალ ნაწილზე არ მიმდინარეობს საგზაო სამუშაოები
5. სამუშაოთა წარმოების ზონის სიგრძეზე გვაძლს ვინაიდან სავალ ნაწილზე არ მიმდინარეობს საგზაო სამუშაოები
6. სტაბილიზაციის ზონის სიგრძე არ გვაძლს ვინაიდან სავალ ნაწილზე არ მიმდინარეობს საგზაო სამუშაოები
7. ნახაზზე ნაჩვენებია მხოლოდ დროებითი საგზაო ნიშნები
8. მარეგულირებლის დანიშნულებაა მშენებლობის პერიოდში სამშენებლო ტექნიკისა და ქვეითთა ნაკადების მოძრაობის ორგანიზება.

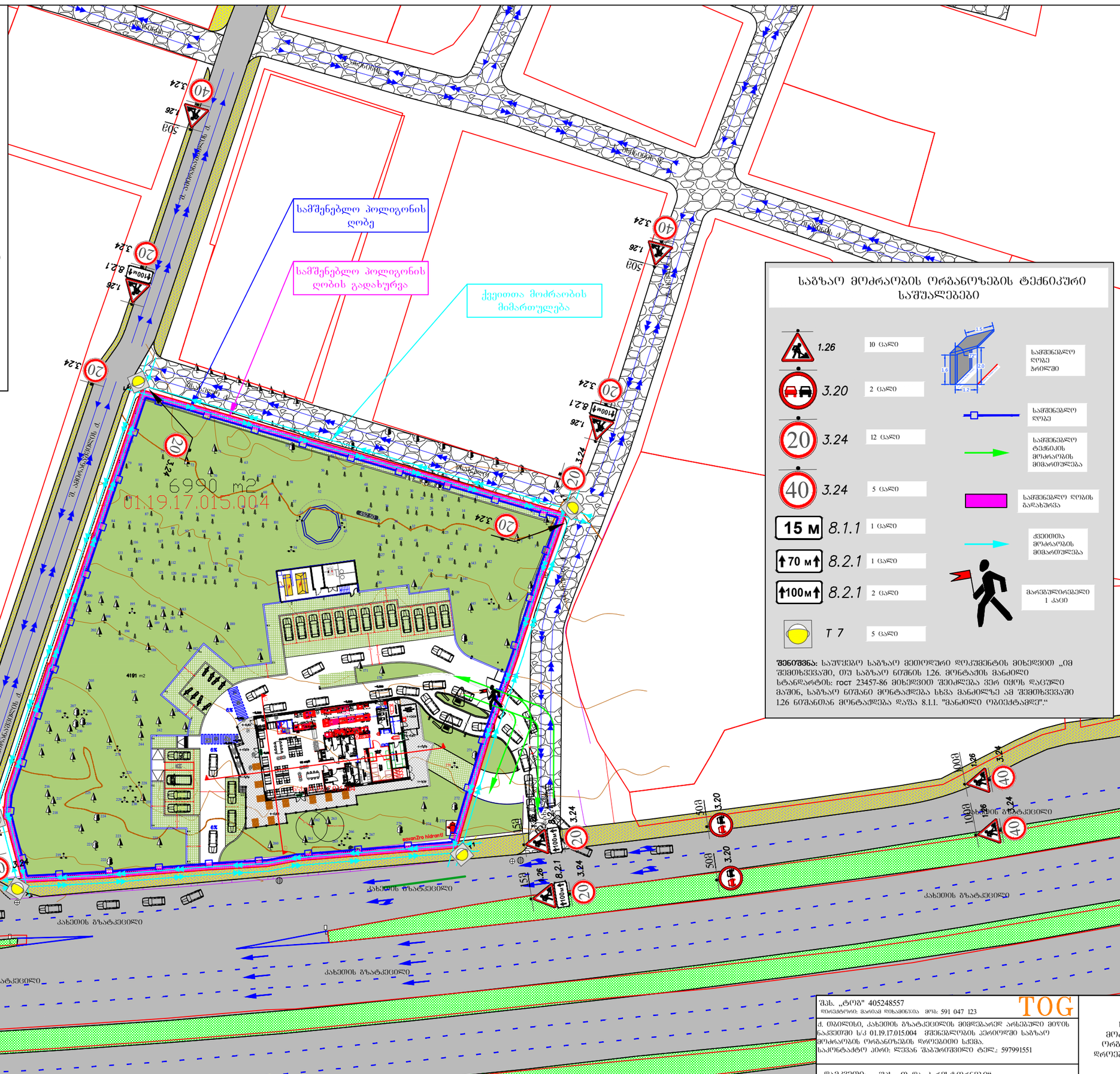
სამშენებლო პოლიგონის ღობე
სამშენებლო პოლიგონის ღობის გადახურვა
ქვეითთა მოძრაობის მიმართულება
6990 m2
01.19.17.015.004
4191 m2
ქახეთის გზატკეცილი
ქახეთის გზატკეცილი
ქახეთის გზატკეცილი
ქახეთის გზატკეცილი
ქახეთის გზატკეცილი
მცხეთის ქ.
ქ. ალიოშვილის ქ.
ქ. ალიოშვილის ქ.
ქ. ალიოშვილ

შენიშვნა:
დროებითი სქემა შედგენილია ცსნ "37 - 84" და საქართველოს კანონის „საგზაო მოძრაობის შესახებ“ მოთხოვნების შესაბამისად

1. გამაფრთხილებელი ზონის სიგრძე შეადგენს 50 და 100 მეტრს.
2. სამუშაო ზონის სიგრძე გვაძლს 15 მეტრი
3. ბუფერული ზონა არ გვაძლს ვინაიდან სავალ ნაწილზე არ მიმდინარეობს საგზაო სამუშაოები
4. სავალი ნაწილის დახურული ზოლის სიგანე არ გვაძლს ვინაიდან სავალ ნაწილზე არ მიმდინარეობს საგზაო სამუშაოები
5. სამუშაოთა წარმოების ზონის სიგრძეარ გვაძლს ვინაიდან სავალ ნაწილზე არ მიმდინარეობს საგზაო სამუშაოები
6. სტაბილიზაციის ზონის სიგრძე არ გვაძლს ვინაიდან სავალ ნაწილზე არ მიმდინარეობს საგზაო სამუშაოები
7. ნახაზზე ნაჩვენებია მხოლოდ დროებითი საგზაო ნიშნები
8. მარეგულირებლის დანიშნულებაა მშენებლობის პერიოდში სამშენებლო ტექნიკისა და ქვეითთა ნაკადების მოძრაობის ორგანიზება.

საგზაო მოძრაობის ორგანიზების ტექნიკური საშუალებები

1.26	6 ცალი	T 7	2 ცალი
3.10	2 ცალი შენიშვნა: ს.ნ. 3.10 დამორგებულია „საგზაო მოძრაობის შესახებ“ საქართველოს კანონის მე-2 მუხლის პირველი პუნქტის „ა“ ქვეპუნქტით დამტკიცებული დანართი №1-ის მე-3 პუნქტის 3.10 ქვეპუნქტის შესაბამისად		
3.20	1 ცალი		
3.24	2 ცალი		ქვეითთა მოძრაობის მიმართულება
3.24	5 ცალი		უსაფრთხოების ღენტი
			დროებითი დამცავი ბარიერი ქვეითთათვის 2 ცალი
15 მ 8.2.1	2 ცალი		მარეგულირებელი 2 კაცი

6990 m2
01.19.17.015.004

უსაფრთხოების ღენტი

ქვეითთა მოძრაობის მიმართულება

ჯახეთის გზატკეცილი

შპს. „ტოგ“ 405248557
დირექტორი: ბარნაბ დიასამიძე ტელ: 591 047 123

TOG

ქ. თბილისი, ჯახეთის გზატკეცილის მიმდებარედ არსებული მიწის ნაკვეთში ს/კ 01.19.17.015.004 შესასვლელ-გასვლისვლელი გზის მოწყობის კეთილმოწყო საგზაო მოძრაობის ორგანიზების დროებითი სქემა
საკონტაქტო პირი: ლევან შაბურიშვილი ტელ.: 597991551

დამკვეთი: შპს „ი ა კ რესტორნები“

შესასვლელ-გასასვლელი გზის მოწყობის კეთილმოწყო საგზაო მოძრაობის ორგანიზების დროებითი სქემა

TOG01197015004

შენიშვნა:
საპროექტო ტერიტორიის შესასვლელ-გამოსასვლელები მოწყობილია „საგზაო მოძრაობის შესახებ“ საქართველოს კანონისა და საქართველოს მთავრობის მთავრობის 2016 წლის 28 იანვრის №41-ე დადგენილების შესაბამისად

მოსაწყობია ტროტუარი სამშენებლო ობიექტთან მისასვლელ არსებული გზის გასწვრივ სიგანით არანაკლებ 2.5 მ

მოსაწყობი გზა

საგზაო მოძრაობის ორგანიზების ტექნიკური საშუალებები

2.3	1 ცალი	5.7.1	1 ცალი
3.1	1 ცალი	5.19.1	6 ცალი
4.2.3	1 ცალი	5.19.2	6 ცალი
5.5	1 ცალი	7.4	3 ცალი
5.6	1 ცალი	8.6.6	3 ცალი
		8.17	1 ცალი

შესახვევი პანდუსის პარამეტრები

სიმაღ <1.5 მ. მაქს

1.0 ∧ 1.2
0.9 — i=5% — 0.9

სიმაღ >1.5 მ. მაქს



ქვეშა ქვეითის გადასახვევთან ორივე მხარეს პანდუსის პარამეტრები შშმ პირთათვის 6 ცალი

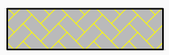



პერსპექტიული ტროტუარის ზენა, სიმაღლე 150 მმ

პერსპექტიული ტროტუარის განივი კვეთი

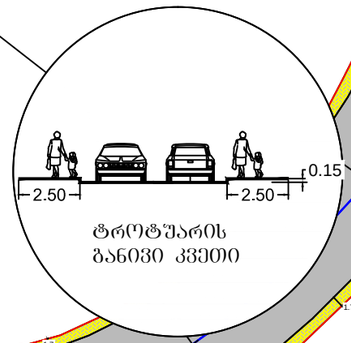

შპს. „ტოგ" 405248557	TOG
დირექტორი: მარიამ დიასამიძე მობ: 591 047 123	
ქ. თბილისი, ქახეთის გზატკეცილის მიმდებარედ არსებული მიწის ნაკვეთში ს/კ 01.19.17.015.004 მშენებარე ობიექტის საგზაო მოძრაობის ორგანიზების სქემა, საპროექტო/საგზაო ინფრასტრუქტურის დატანით. საკონტაქტო პირი: ლევან შაბურიშვილი ტელ.: 597991551	საგზაო მოძრაობის ორგანიზების სქემა
დამკვეთი: შპს „თ ი ბ ი ლ ი ს ი ს ქ ა ლ ა ქ ი ს ბ ა ნ კ ი“	

TOG01197015004

შენიშვნა:
დროებითი სქემა შედგენილია ვსნ "37 - 84" და საქართველოს კანონის „საგზაო მოძრაობის შესახებ“ მოთხოვნების შესაბამისად

1. გამაფრთხილებელი ზონის სიგრძე შეადგენს 50 და 100 მეტრს.
2. სამუშაო ზონის სიგრძე 70 და 100 მეტრი.
3. ბუფერული ზონა არ გვაძლს ვინაიდან სავალ ნაწილზე არ მიმდინარეობს საგზაო სამუშაოები
4. სავალი ნაწილის დახურული ზოლის სიბანე არ გვაძლს ვინაიდან სავალ ნაწილზე არ მიმდინარეობს საგზაო სამუშაოები
5. სამუშაოთა წარმოების ზონის სიგრძეარ გვაძლს ვინაიდან სავალ ნაწილზე არ მიმდინარეობს საგზაო სამუშაოები
6. სტაბილიზაციის ზონის სიგრძე არ გვაძლს ვინაიდან სავალ ნაწილზე არ მიმდინარეობს საგზაო სამუშაოები
7. ნახაზზე ნაჩვენებია მხოლოდ დროებითი საგზაო ნიშნები
8. მარეგულირებლის დანიშნულებაა მშენებლობის პერიოდში სამშენებლო ტექნიკისა და ქვეითთა ნაკადების მოძრაობის ორგანიზება.

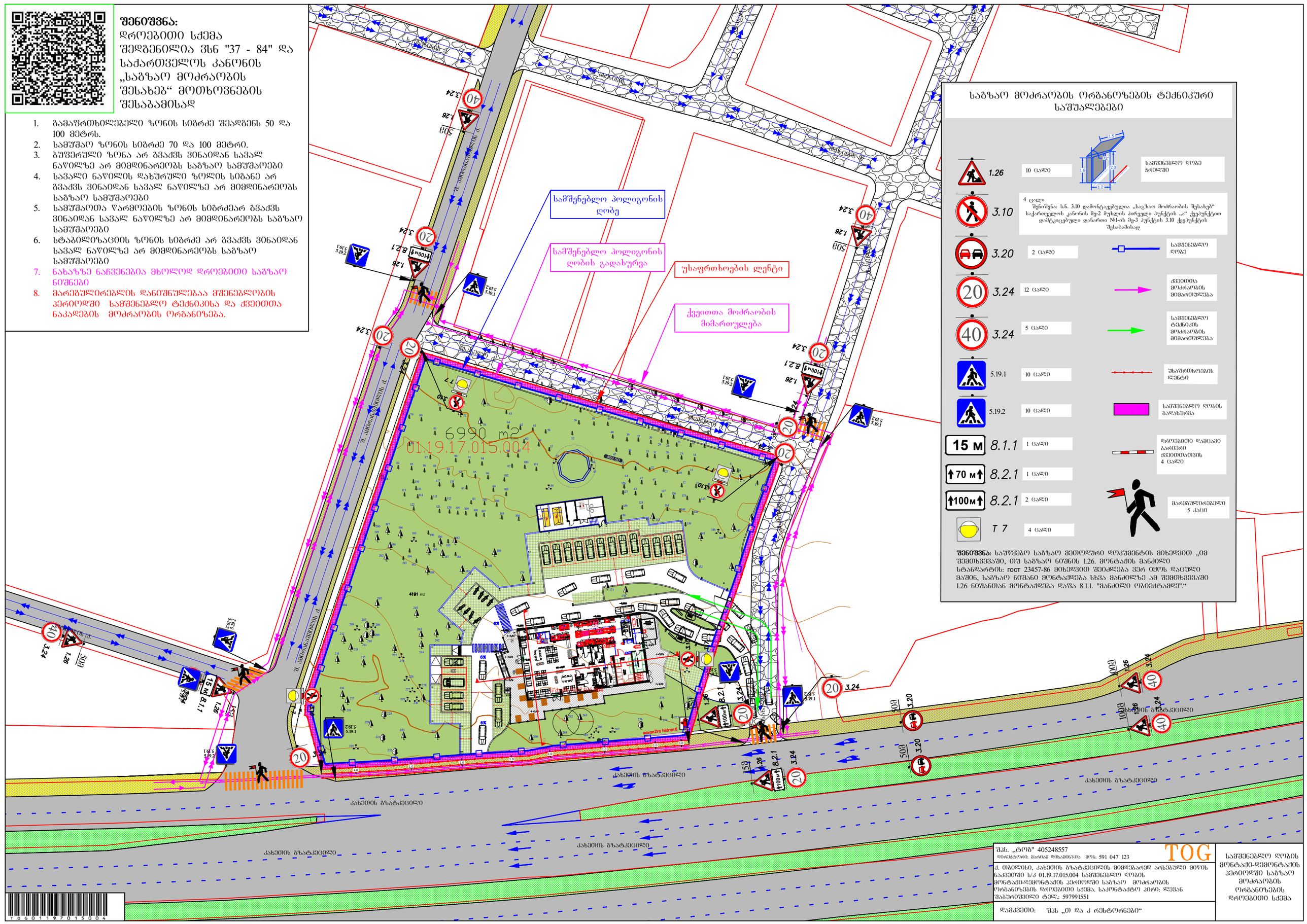
სამშენებლო პოლიგონის ღობე
სამშენებლო პოლიგონის ღობის გადახურვა
უსაფრთხოების ლენტი
ქვეითთა მოძრაობის მიმართულება
6990 m2
01.19.17.015.004
4191 m2
ჯახეთის გზატკეცილი
ჯახეთის გზატკეცილი
ჯახეთის გზატკეცილი