# ჭრილი 01

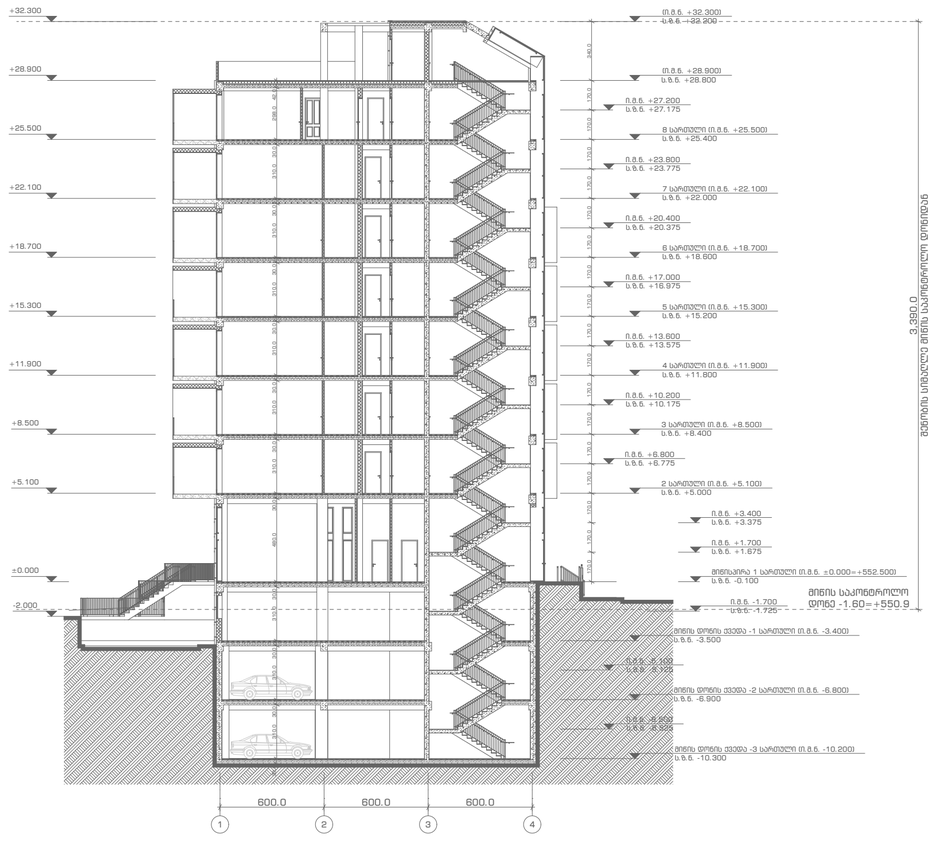


URBANICA

| პროექტის სახელწოდება | ექსპლიკაცია და პირობითი აღნიშვნები |
|---|---|
| ქ. თბილისი, უნივერსიტეტის ქუჩა 5-თან მდებარე არსებული მიწის ნაკვეთზე (01.14.06.006.085) მრავალბინიანი საცხოვრებელი შენობის პროექტი | |

| | |
|---|---|
| მასშტაბი | 1:250 |
| თარიღი | 26.10.2021 |
| სტადია | პროექტის შეთანხმება |
| | |
| | |
| გვერდი | A20 |

| თანამდებობა | გვარი | ხელმოწერა |
|---|---|---|
| დირექტორი | ი. გურულია | |
| პროექტის ავტორი | დ. მატახარია | |
| | | |
| | | |
| | | |

# ჭრილი 02




URBANICA

| პროექტის სახელწოდება | ექსპლიკაცია და პირობითი აღნიშვნები |
|---|---|
| ქ. თბილისი, უნივერსიტეტის ქუჩა 5-თან მდებარე არსებული მიწის ნაკვეთზე (01.14.06.006.085) მრავალბინიანი საცხოვრებელი შენობის პროექტი | |

| | |
|---|---|
| მასშტაბი | 1:250 |
| თარიღი | 26.10.2021 |
| სტადია | პროექტის შემთანხმება |
| | |
| | |
| გვერდი | A21 |

| თანამდებობა | გვარი | ხელმოწერა |
|---|---|---|
| დირექტორი | ი. გურულია | |
| პროექტის ავტორი | დ. მატახარია | |
| | | |
| | | |
| | | |

# ჭრილი 01

## დაკავებულობის და გასასვლელი საშუალებების გეგმა

ჩ

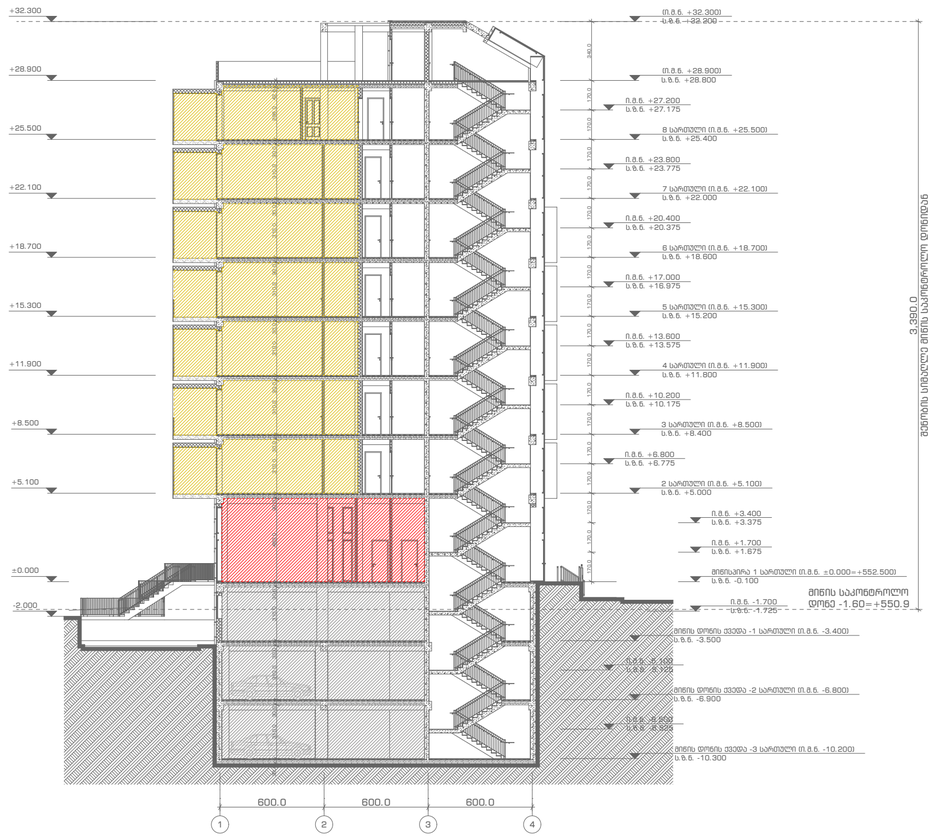


| დაკავებულობის ზონები | დაკავებულობის ზონების აღნიშვნა | ფერის კოდი |
|---|---|---|
| თავშესყრის ზონები (თვ) | | RGB (34,139,34) |
| საქმიანი ზონები (სქ) | | RGB (79,12,187) |
| საბანმანათლებლო ზონები (სბ) | | RGB (245,99,20) |

| დაკავებულობის ზონები | დაკავებულობის ზონების აღნიშვნა | ფერის კოდი |
|---|---|---|
| სამრეწველო ზონები (სმ) | | RGB (160,32,240) |
| დიდი საფრთხის შემცველი ზონები (დსმ) | | RGB (94,8,58) |
| დანესებულებითი ზონები (დნ) | | RGB (0,0,255) |

| დაკავებულობის ზონები | დაკავებულობის ზონების აღნიშვნა | ფერის კოდი |
|---|---|---|
| სავაჭრო ზონები (სვ) | | RGB (255,0,0) |
| საცხოვრებელი ზონები (სც) | | RGB (220,185,0) |
| სასაწყობო ზონები (სწ) | | RGB (136,135,134) |

| დაკავებულობის ზონები | დაკავებულობის ზონების აღნიშვნა | ფერის კოდი |
|---|---|---|
| დამხმარე ზონები (დს) | | RGB (57,57,56) |

URBANICA

| პროექტის სახელწოდება |
|---|
| ქ. თბილისი, უნივერსიტეტის ქუჩა 5-თან მდებარე არსებული მიწის ნაკვეთზე (01.14.06.006.085) მრავალბინიანი საცხოვრებელი შენობის პროექტი |

ექსპლიკაცია და პირობითი აღნიშვნები

- ბეტონი
- ბლოკი
- ტიხარი
- მიწის ნაკვეთის საზღვარი

| | |
|---|---|
| მასშტაბი | 1:250 |
| თარიღი | 26.10.2021 |
| სტადია | პროექტის შეთანხმება |
| | |
| | |
| გვერდი | B13 |

| თანამდებობა | გვარი | ხელმოწერა |
|---|---|---|
| დირექტორი | ი. გურულია | |
| პროექტის ავტორი | დ. მატახარია | |
| | | |
| | | |
| | | |

# ჭრილი 01

## ხანძარსაწინააღმდეგო გეგმა

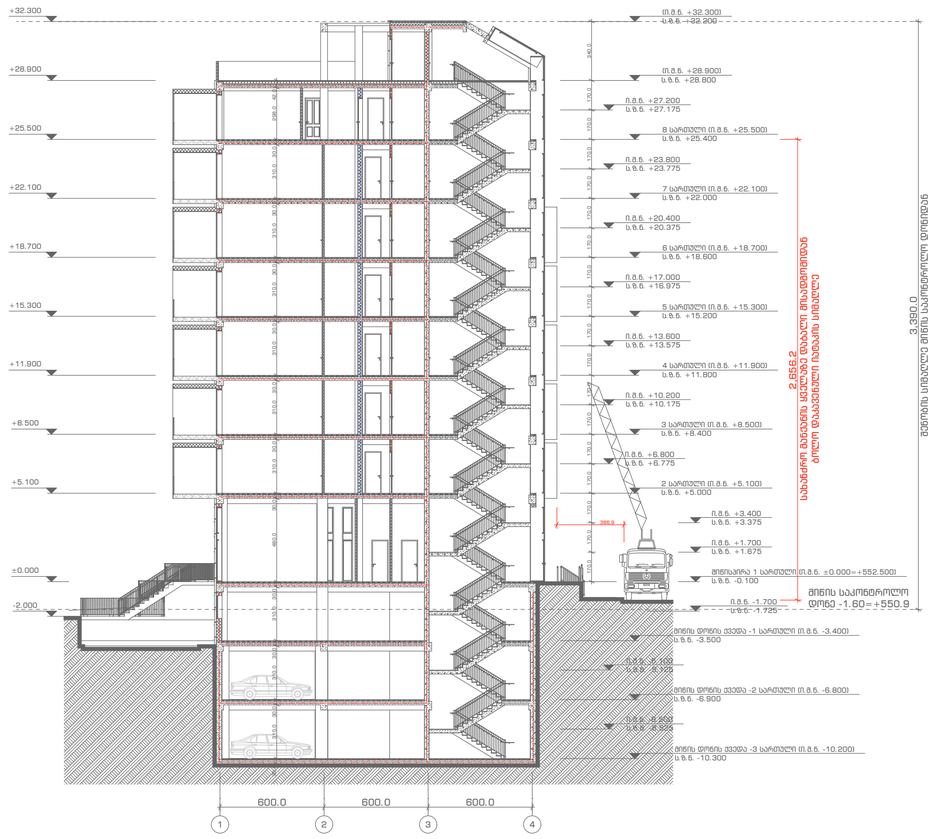


| შენობის ელემენტები | ტიპი - I A |
|---|---|
| ძირითადი კონსტრუქციული ჩარჩო | 2 |
| მგიდი კედლები<br>გარე<br>შიგა | <br>2<br>2 |
| არამგიდი კედლები და ტიხრები<br>გარე | ცხრილი 602 |
| არამგიდი კედლები და ტიხრები<br>შიგა | 0 |
| ისტაკის კონსტრუქცია და არაძირითადი ნაწილები | 2 |
| სახურავის კონსტრუქცია და არაძირითადი ნაწილები | 1 |

ხანძარსაწინააღმდეგო მანძილები საჯოგადოებრივი ქუჩის და უკანა ეზოს მხარეს 9.0 მეტრზე მეტია.

ლიფტის შახტა აღჭურვილი იქნება ჰაერის დაწნევის სისტემით.

ჰაერის დაწნევის სისტემა უზრუნველყოფილი იქნება სათადარიგო ელმომარაგებით.

დენის გათიშვის შემთხვევაში სათადარიგო ელექტროსისტემა ავტომატურად გაანათებს გასასვლელ საშუალებებს.

კონსტრუქციული პროექტის დამუშავებისას დაცული იქნას I-AA კონსტრუქციის ტიპის მოთხოვნები.
ხანძარსაწინააღმდეგო დაცვის სისტემების საინჟინრო დოკუმენტაცია დამუშავდეს 28.01.16 წ. #41 დადგენილების შესაბამისად.

URBANICA

პროექტის სახელწოდება

ქ. თბილისი, უნივერსიტეტის ქუჩა 5-თან მდებარე არსებული მიწის ნაკვეთზე (01.14.06.006.085) მრავალბინიანი საცხოვრებელი შენობის პროექტი

ექსპლიკაცია და პირობითი აღნიშვნები

1 საათიანი ხანძარმედეგობის აღმნიშვნელი ხაზი

2 საათიანი ხანძარმედეგობის აღმნიშვნელი ხაზი

| | |
|---|---|
| მასშტაბი | 1:250 |
| თარიღი | 26.10.2021 |
| სტადია | პროექტის შეთანხმება |
| | |
| | |
| გვერდი | C13 |

| თანამდებობა | გვარი | ხელმოწერა |
|---|---|---|
| დირექტორი | ი. გურულია | |
| პროექტის ავტორი | დ. მატახარია | |
| | | |
| | | |
| | | |