გაცემის თარიღი

14.12.2021

განხილვის საგანი :	სამუშაოების წარმოებაზე აქტის გამოცემა
დაინტერესებული პირი :	თეიმურაზ ცავა 01024060610
წარმოების საფუძველი :	განცხადება №: QN1865138
გასაჩივრების წესი :	გასაჩივრდეს საქართველოს კანონმდებლობის შესაბამისად
აქტის მოქმედების ვადა :	აქტი ძალაშია გამოქვეყნებისთანავე

სააგენტოს გადაწყვეტილება № QN1865138

1. დაკმაყოფილდეს განმცხადებლის წერილობითი თხოვნა და მიეცეს თანხმობა განახორციელოს ქ. თბილისში, ქავთარაძის ქუჩა #19 (01.14.04.029.332) მიმდებარედ, გზის მოწყობის მიზნით საჭირო სამუშაოები, №1 დანართში მონიშნულ სავარაუდო მონაკვეთზე, №2 დანართით განსაზღვრული საგზაო მოძრაობის ორგანიზების სქემის შესაბამისად, უსაფრთხოების და ტექნიკური ნორმების სრული დაცვით, მწვანე ნარგავების და ხაზობრივი ნაგებობების დაუზიანებლად.
2. აქტი ძალაშია მისი გაცნობიდან 30 (ოცდაათი) კალენდარული დღის ვადით.

(ელექტრონული ფორმით გაცემული აქტის გაცნობისთვის დაინტერესებულ მხარეს განესაზღვრება ვადა - სააგენტოს მიერ აქტის გამოცემიდან 30 (ოცდაათი) კალენდარული დღის ოდენობით. თუ აღნიშნულ ვადაში დაინტერესებული პირი აქტს არ გაეცნობა აქტი ითვლება ძალადაკარგულად.)

საფუძველი:

“ცალკეული ხაზობრივი ნაგებობის განთავსების, სამუშაოების წარმოების ან/და მათი შემდგომი რეგისტრაციის თაობაზე თანხმობის გაცემის წესის დამტკიცების შესახებ“ ქალაქ თბილისის მუნიციპალიტეტის საკრებულოს 2014 წლის 22 დეკემბრის #19-75 დადგენილება; “ქალაქ თბილისის მუნიციპალიტეტის საჯარო სამართლის იურიდიული პირის – ქონების მართვის სააგენტოს მიერ გაწეული მომსახურებისა და დაჩქარებული მომსახურების საფასურის და ვადების განსაზღვრის შესახებ”

გამოყენებულია კვალიფიციური
ელექტრონული ხელმოწერა/
ელექტრონული შტამპი

თბილისი შარტავას ქუჩა #7
ტელ: (+995 32) 2 72 22 22 Email: infoauction@Tbilisi.gov.ge
www.auction.tbilisi.gov.ge
www.iauction.ge

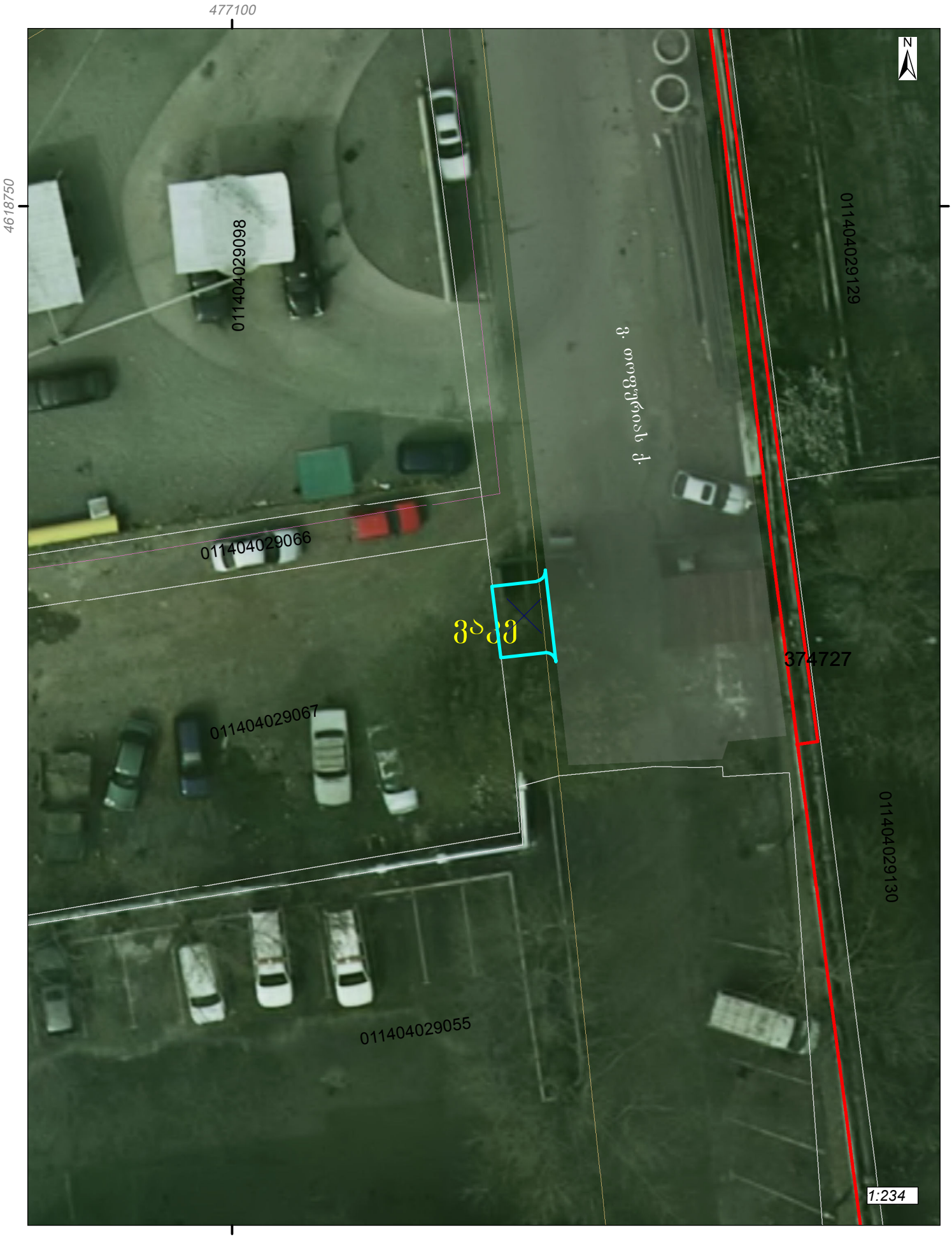

გამოსაყენებელი ტერიტორია. ფართობი: 9.3 კვ.მ.

ქალაქ თბილისის მუნიციპალიტეტის საჯარო სამართლის იურიდიული პირი – ქალაქ თბილისის მუნიციპალიტეტის ტრანსპორტისა და ურბანული განვითარების სააგენტო

წერილის ნომერი: **16-0121348609**
თარიღი: **14/12/2021**
პინი: **2288**

ადრესატი: თეიმურაზ ცაავა
პირადი ნომერი: 01024060610
მისამართი: თბილისი ლადო მესხიშვილის ქ. N 16/8

გადაამოწმეთ: **document.municipal.gov.ge**

ბატონო თეიმურაზ,

ქალაქ თბილისის მუნიციპალიტეტის სსიპ - ქალაქ თბილისის მუნიციპალიტეტის ტრანსპორტისა და ურბანული განვითარების სააგენტომ განიხილა თქვენი, 2021 წლის 8 დეკემბრის №01213423106-16 განცხადება, რომელთან დაკავშირებითაც გაცნობებთ შემდეგს:

დაკმაყოფილდეს 2021 წლის 8 დეკემბრის №01213423106-16 განცხადება და შეთანხმდეს ქალაქ თბილისში, ქავთარაძე ქუჩის, N 19-ში (თბოსადგური N4) არსებულ მიწის ნაკვეთზე (საკადასტრო კოდი: N 01.14.04.029.332) საგზაო მოძრაობის ორგანიზების სქემა თანდართულ ბმულზე არსებული დანართის შესაბამისად.

სამუშაოს დასრულების შემდეგ, 30 კალენდარული დღის ვადაში დემონტაჟი უნდა გაუკეთდეს დროებით დამონტაჟებულ საგზაო მოძრაობის ორგანიზების ტექნიკურ საშუალებებს და ქუჩის სავალი ნაწილი მოყვანილი იქნას პირვანდელ მდგომარეობაში.

საგზაო მოძრაობის ორგანიზების სქემის ცვლილება საჭიროებს შეთანხმებას სააგენტოსთან.

გადაწყვეტილების გასაჩივრება, დაინტერესებული მხარის მიერ, შესაძლებელია ამ გადაწყვეტილების გაცნობიდან ერთი თვის ვადაში ქალაქ თბილისის მუნიციპალიტეტის მერთან (მისამართი: ჟ. შარტავას ქუჩა N7) კანონმდებლობით დადგენილი წესით.

დანართი: სსიპ - ტრანსპორტისა და ურბანული განვითარების სააგენტოს მიერ შეთანხმებული საგზაო მოძრაობის ორგანიზების სქემები იხილეთ თანდართულ ბმულზე :

https://cloud.tbilisi.gov.ge/index.php/s/e419FAj9tF8i9T9

პატივისცემით,

ვიქტორ წილოსანი

სააგენტოს უფროსი

გამოყენებულია კვალიფიციური
ელექტრონული ხელმოწერა/
ელექტრონული შტამპი

შენიშვნა :
ნუმერაციით აღნიშნულია საპროექტო ნიშნები, რომელიც უნდა განათავსოს ობიექტის მფლობელმა.
ნუმერაციის გარეშე აღნიშნულია არსებული ან პერსპექტიული ნიშნები.

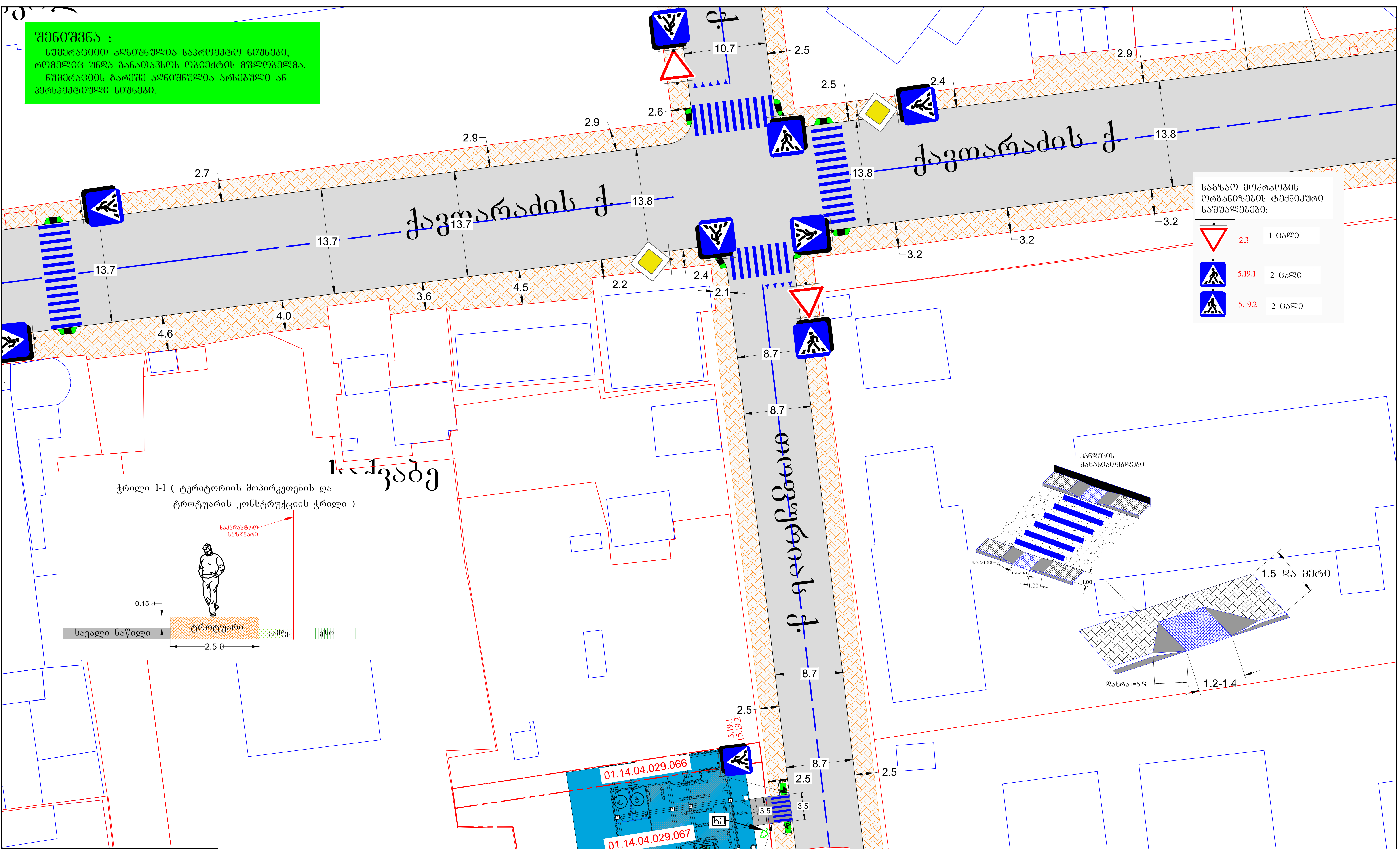

პირობითი აღნიშვნები:
- საპროექტო მიწის ნაკვეთი
- მიწის ნაკვეთი
- შენობა
- საპროექტო გზა
- გზის პირობითი აღნიშვნა
- ტროტუარის პირობითი აღნიშვნა
- არსებული სერვიტუტი
- შშმ პირთა პანდუსები

მ. 1:500

დამკვეთი: ამირან კვარაცხელია, გოჩა სოსელია	საგზაო მოძრაობის ორგანიზების სქემა (სამუშაოთა დასრულებული ვარიანტი)
ქ. თბილისი, ქავთარაძის ქ. № 19, ნაკვ. № 01.14.04.029.066 და 01.14.04.029.067–ში, მშენებარე ობიექტის, საგზაო მოძრაობის ორგანიზების სქემა, საპროექტო ტერიტორიის სატრანსპორტო/საგზაო ინფრასტრუქტურის დატანით საკონტაქტო პირი ნიკოლოზ გოგეშვილი ტ. 591 948792	

შენიშვნა :

მოძრაობის ორგანიზაციის სქემა შედგენილია ვსნ „37-84" , ოდმ 218.6.014-2014 სტანდარტების და საგზაო მოძრაობის შესახებ კანონის მოთხოვნების შესაბამისად.

ქვეითთა უსაფრთხო გადაადგილების მიზნით გათვალისწინებულია ქვეითთა დროებითი გადასასვლელების მოწყობა და ნაკადის 2 მარეგულირებელი, რომელიც ქვეითთა ნაკადთან ერთად უზრუნველყოფენ სატრანსპორტო ნაკადის რეგულირებას.

1) მოძრაობის დროებითი შეცვლის სეგმენტი შეადგენს დაახლოებით 80 მეტრს. აქედან, გამაფრთხილებელი ზონის სიგრძე არის 70 მეტრი.
2) საგზაო სამუშაოების სეგმენტი შეადგენს 10 მეტრს. აქედან:
ა) შემოვლის ზონა არ გვაქვს.
ბ) გრძივი ბუფერული ზონა არ გვაქვს.
გ) საგზაო სამუშაოების ზონა არის 10 მეტრი
დ) სტაბილიზაციის ზონა არ გვაქვს.

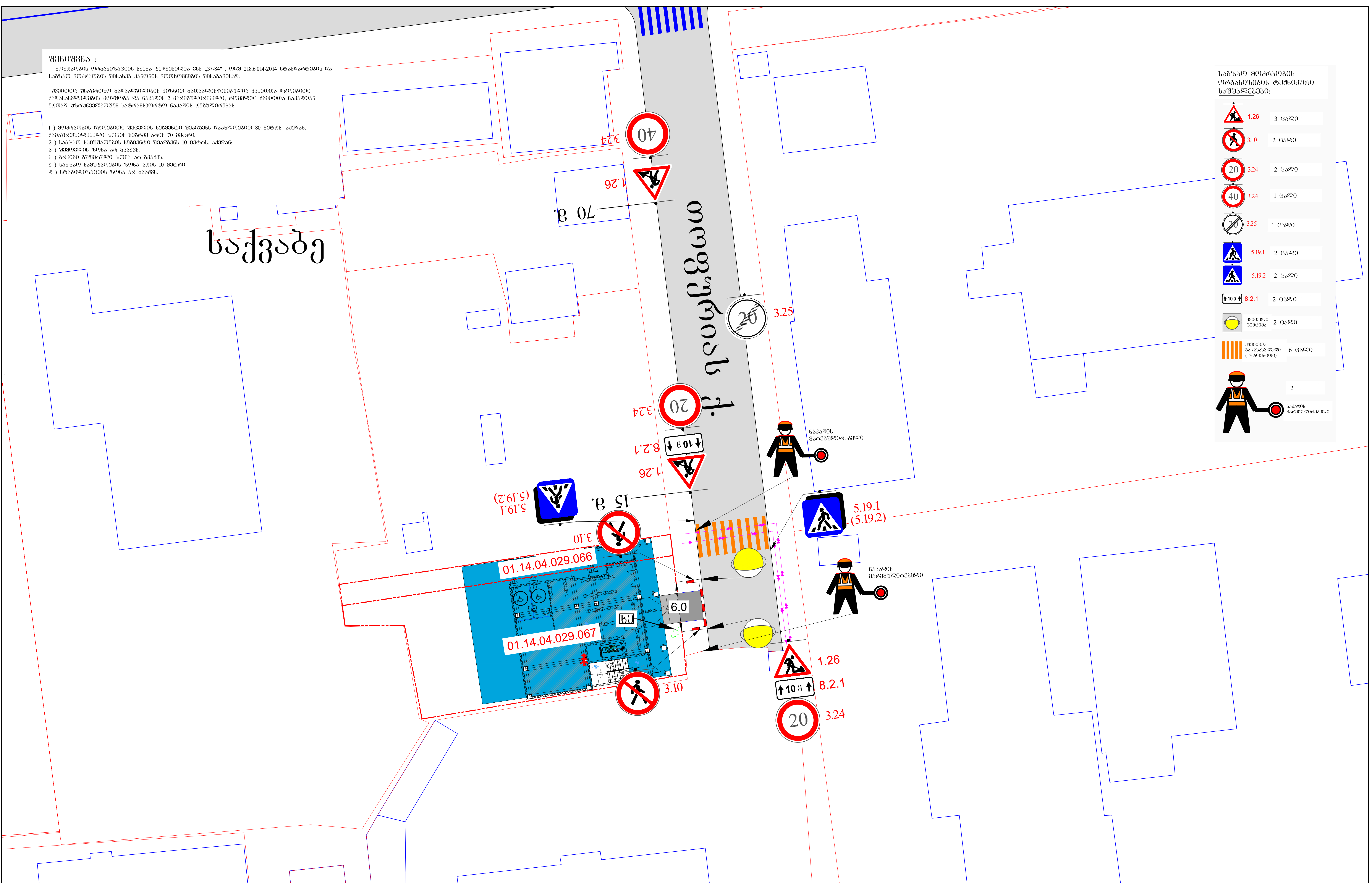

საგზაო მოძრაობის ორგანიზების ტექნიკური საშუალებები:

	1.26	3 ცალი
	3.10	2 ცალი
	3.24	2 ცალი
	3.24	1 ცალი
	3.25	1 ცალი
	5.19.1	2 ცალი
	5.19.2	2 ცალი
	8.2.1	2 ცალი
	ყვითელი ციმციმა	2 ცალი
	ქვეითთა გადასასვლელი (დროებითი)	6 ცალი
	ნაკადის მარეგულირებელი	2

პირობითი აღნიშვნები:

- საპროექტო მიწის ნაკვეთი
- მიწის ნაკვეთი
- შენობა
- ქვეითთა ნაკადის მიმართულება
- მიმმართველი საგზაო ბარიერი
- დამცავი ბლოკები
- საპროექტო გზასთან მიერთება

დამკვეთი: ამირან კვარაცხელია, გოჩა სოსელია

ქ. თბილისი, ქავთარაძის ქ. № 19, ნაკვ. № 01.14.04.029.066 და 01.14.04.029.067–ში, მშენებარე ობიექტის მშენებლობის პერიოდში, გზის მოწყობის დროს, საგზაო მოძრაობის ორგანიზების სქემა
საკონტაქტო პირი ნიკოლოზ გოგეშვილი ტ. 591 948792

საგზაო მოძრაობის ორგანიზების სქემა
(გზის მოწყობის პერიოდში)

ქ. გიორგიშვილი

70 მ.

15 მ.

40
3.24
1.26

20
3.24

20
3.25

15მ
8.2.1
1.26

5.19.1
(5.19.2)

1.26
15მ
8.2.1
20
3.24

5.19.1
(5.19.2)

ნაკალის მარეგულირებელი

01.14.04.029.066

01.14.04.029.067

14.6

3.1

ღობის მოწყობის სქემა

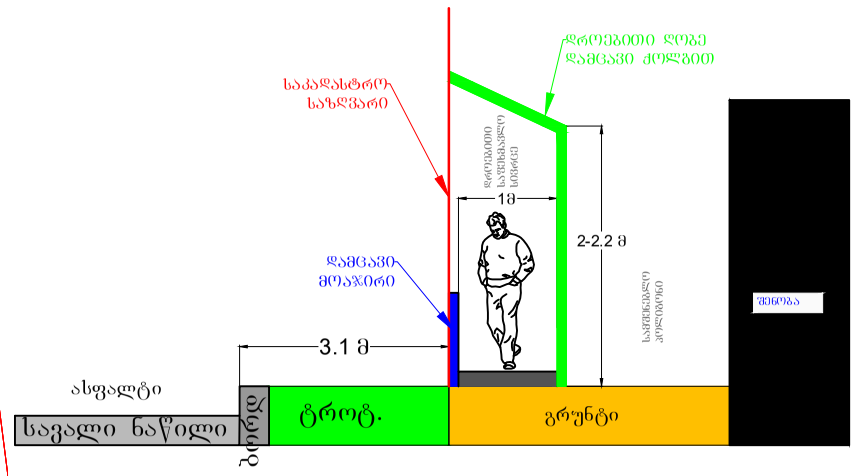

საგზაო მოძრაობის ორგანიზების ტექნიკური საშუალებები:

1.26	1.26	3 ცალი
20	3.24	2 ცალი
40	3.24	1 ცალი
20	3.25	1 ცალი
	5.19.1	2 ცალი
	5.19.2	2 ცალი
15მ	8.2.1	2 ცალი
	ცვლადი ინფორმაცია	4 ცალი
	ცვლადია განსაკუთრებული (დროებითი)	6 ცალი
		1

ნაკალის მარეგულირებელი

შენიშვნა :

მოძრაობის ორგანიზაციის სქემა შედგენილია ვსნ „37-84" , ოდგ 218.6.014-2014 სტანდარტების და საგზაო მოძრაობის შესახებ კანონის მოთხოვნების შესაბამისად.

საშენებლო ღობის განთავსება გათვალისწინებულია ნაკვეთის საზღვრების შიგნით.

შენიშვნა: საშენებლო მოედანზე მოეწყობა დროებითი ელექტრული განათება, ხანძარსაწინააღმდეგო ინვენტარის საკმარისი რაოდენობა, ასევე სასმელი წყლის ავზი.

ვინაიდან საშენებლო მოედანი მდებარეობს ქალაქის ცენტრალურ ნაწილში, სამშენებლო სამუშაოების წარმოების პერიოდში აუცილებელია მოედნის პერიმეტრზე დამცავი ღობის მოწყობა.

ღობის მოწყობა უნდა განხორციელდეს საქართველოს კანონმდებლობით დადგენილი წესით.

ღობის მოწყობამდე საჭიროა ტერიტორიის გაწმენდა ხეების, ბუჩქების, ნაგვის, ნაშენების და სხვა ნარჩენებისაგან.

ღობის მოწყობა უნდა განხორციელდეს ისე, რომ არ დაზიანდეს მიმდებარე ტერიტორიაზე არსებული ინფრასტრუქტურა.

ღობის მოწყობის დროს გათვალისწინებულია ნაკვეთის საზღვრების ზუსტად დაცვ

შენიშვნა :

მოძრაობის ორგანიზაციის სქემა შედგენილია ვსნ „37-84" , ოდმ 218.6.014-2014 სტანდარტების და საგზაო მოძრაობის შესახებ კანონის მოთხოვნების შესაბამისად.

ქვეითთა უსაფრთხო გადაადგილების მიზნით გათვალისწინებულია ნაკადის 2 მარეგულირებელი, რომელიც ქვეითთა ნაკადთან ერთად უზრუნველყოფს სატრანსპორტო ნაკადის რეგულირებას.

1) მოძრაობის დროებითი შეცვლის სეგმენტი შეადგენს დაახლოებით 105 მეტრს. აქედან, გამაფრთხილებელი ზონის სიგრძე არის 70 მეტრი.
2) საგზაო სამუშაოების სეგმენტი შეადგენს 35 მეტრს. აქედან:
ა) შემოვლის ზონა არ გვაქვს, ვინაიდან გათვალისწინებულია დროებითი სამშენებლო ღობის მოწყობა.
ბ) გრძივი ბუფერული ზონა არ გვაქვს.
გ) საგზაო სამუშაოების ზონა არის 35 მეტრი
დ) სტაბილიზაციის ზონა არ გვაქვს.

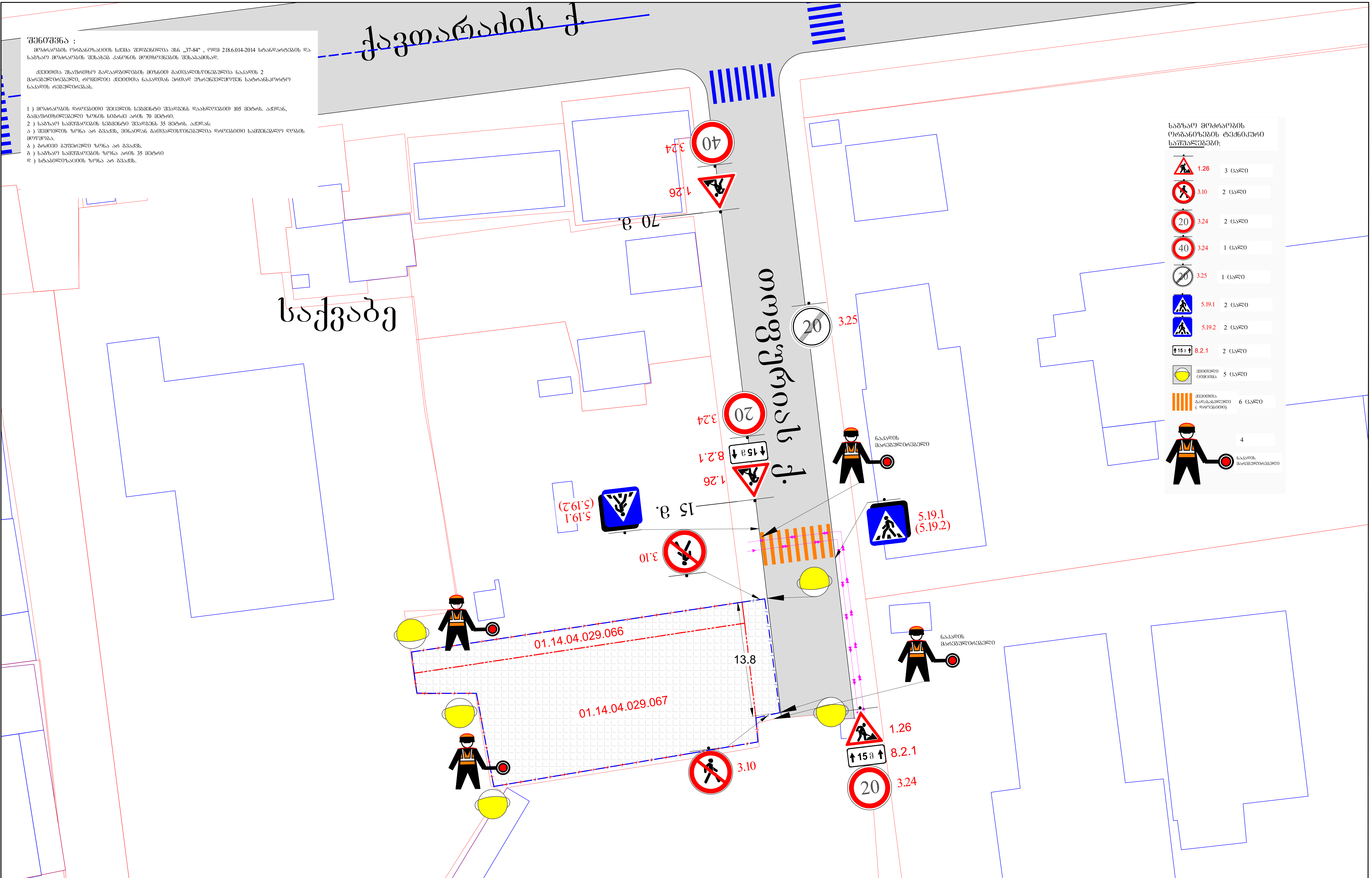

საგზაო მოძრაობის ორგანიზების ტექნიკური საშუალებები:

1.26	3 ცალი
3.10	2 ცალი
3.24 (20)	2 ცალი
3.24 (40)	1 ცალი
3.25	1 ცალი
5.19.1	2 ცალი
5.19.2	2 ცალი
8.2.1	2 ცალი
შუქდიოდი ციმციმა	5 ცალი
ქვეითთა გადასასვლელი (დროებითი)	6 ცალი
ნაკადის მარეგულირებელი	4

მ. 1:1000

პირობითი აღნიშვნები:

დამცავი ჯებირი ან ლენტი
მიმმართველი ბარიერი
ქვეითთა ნაკადის მიმართულება
სამშენებლო ტექნიკა
ღობის სამშენებლო პოლიგონი
staff

დამკვეთი: ამირან კვარაცხელია, გოჩა სოსელია

ქ. თბილისი, ქავთარაძის ქ. № 19, ნაკვ. № 01.14.04.029.066 და 01.14.04.029.067–ში, მშენებარე ობიექტის მშენებლობის პერიოდში, დროებითი სამშენებლო ღობის მონტაჟი/დემონტაჟის დროს, საგზაო მოძრაობის ორგანიზების სქემა
საკონტ. პირი ნიკოლოზ გოგეშვილი ტ. 591 948792

საგზაო მოძრაობის ორგანიზების სქემა (ღობის მონტაჟი/დემონტაჟის სამუშაოთა წარმოების პერიოდში)

საქართველოს შინაგან საქმეთა სამინისტროს
საპატრულო პოლიციის დეპარტამენტი

MINISTRY OF INTERNAL AFFAIRS OF GEORGIA
PATROL POLICE DEPARTMENT

MIA 6 21 03279089

14/12/2021

მოქ. თ. ცაავას
ქ. თბილისი ლ. მესხიშვილის ქ. N 16/8;
თქვენს 2021 წლის 14 დეკემბრის განცხადებაზე

ასლი: საპატრულო პოლიციის დეპარტამენტის
ქ. თბილისის მთავარი სამმართველოს

შსს საპატრულო პოლიციის დეპარტამენტში განხილულ იქნა თქვენი განცხადება, რომელშიც ითხოვთ, ქ. თბილისში, ქავთარაძის ქ. N 19 ს/კ 01.14.04.029.332-ის მიმდებარედ შესასვლელ–გამოსასვლელი გზის მოწყობის, სამშენებლო დამცავი ღობის განთავსების და არსებული საგზაო/სატრანსპორტო ინფრასტრუქტურის ნაკადების მიმართულების საგზაო მოძრაობის ორგანიზაციის წარმოდგენილი სქემების შეთანხმებას.

- ვითვალისწინებთ რა, ქ. თბილისის მუნიციპალიტეტის სსიპ ტრანსპორტის და ურბანული განვითარების სააგენტოს თანხმობას (წერილის ნომერი 14/12/2021 16-0121348609), შსს საპატრულო პოლიციის დეპარტამენტი ითანხმებს (საგზაო მოძრაობის უსაფრთხოების კუთხით) წარმოდგენილ დროებითი და მუდმივი მოძრაობის ორგანიზაციის სქემებს და არ არის წინააღმდეგი განახორციელოთ სამუშაოები შემდეგი პირობების დაცვით:
- სამშენებლო დამცავი ღობე შეიღებოს შავ-თეთრი ან წითელ-თეთრი ზოლებით;
- ქვეითად მოსიარულეთა უსაფრთხოების მიზნით დამცავი ღობის ფარგლებში მოეწყოს ქუჩის სავალი ნაწილის მხრიდან ქვეითად მოსიარულეთა ბილიკი, ღობე გზის სავალი ნაწილის მხრიდან გადაიხუროს და ღამის საათებში განათდეს;
- სამშენებლო ობიექტზე მისასვლელი გზა აღიჭურვოს მოძრაობის რეგულირების ტექნიკური საშუალებებით წარმოდგენილი სქემის შესაბამისად;
- დაცული იქნას გზის სავალი ნაწილის სისაუფთავე, არ დაუშვათ სამშენებლო მასალისა და ტექნიკის გზის სავალ ნაწილზე განთავსება;

0190, თბილისი, ნოე რამიშვილის ქ. №38
№38, Noe Ramishvili St. 0190, Tbilisi, Georgia
ტელ./Tel.: (+995 032) 2 41 42 42
ფაქსი/Fax: (+995 032) 2 41 85 02
E-mail: patrolinfo@mia.gov.ge

- სამუშაოების დასრულებისთანავე მიმდებარე ტერიტორია მოყვანილ იქნას პირვანდელ მდგომარეობაში და დროებითი მოძრაობის რეგულირების ტექნიკურ საშუალებებს გაუკეთდეს დემონტაჟი;
- სამუშაოების დაწყების და დამთავრების შესახებ წინასწარ ეცნობოს შსს საპატრულო პოლიციის დეპარტამენტის სამორიგეო ნაწილს (ტელ: 241-85-04; 241-85-05);

მეორე ადრესატს: გთხოვთ, უზრუნველყოთ კონტროლის დაწესება წერილში მითითებულ პირობების შესრულებაზე და მოძრაობის რეგულირების ტექნიკური საშუალებების განთავსების მდგომარეობაზე. შეუსრულებლობის შემთხვევაში გაატარეთ ზომები საქართველოს ადმინისტრაციულ სამართალდარღვევათა კოდექსის 134 მუხლით გათვალისწინებული მოთხოვნების შესაბამისად.

დანართი: 1 ფაილად.

საპატრულო პოლიციის დეპარტამენტი /
საორგანიზაციო სამმართველო / საგზაო მოძრაობის
ზედამხედველობის განყოფილება
განყოფილების უფროსი
ბარბაქაძე დავით