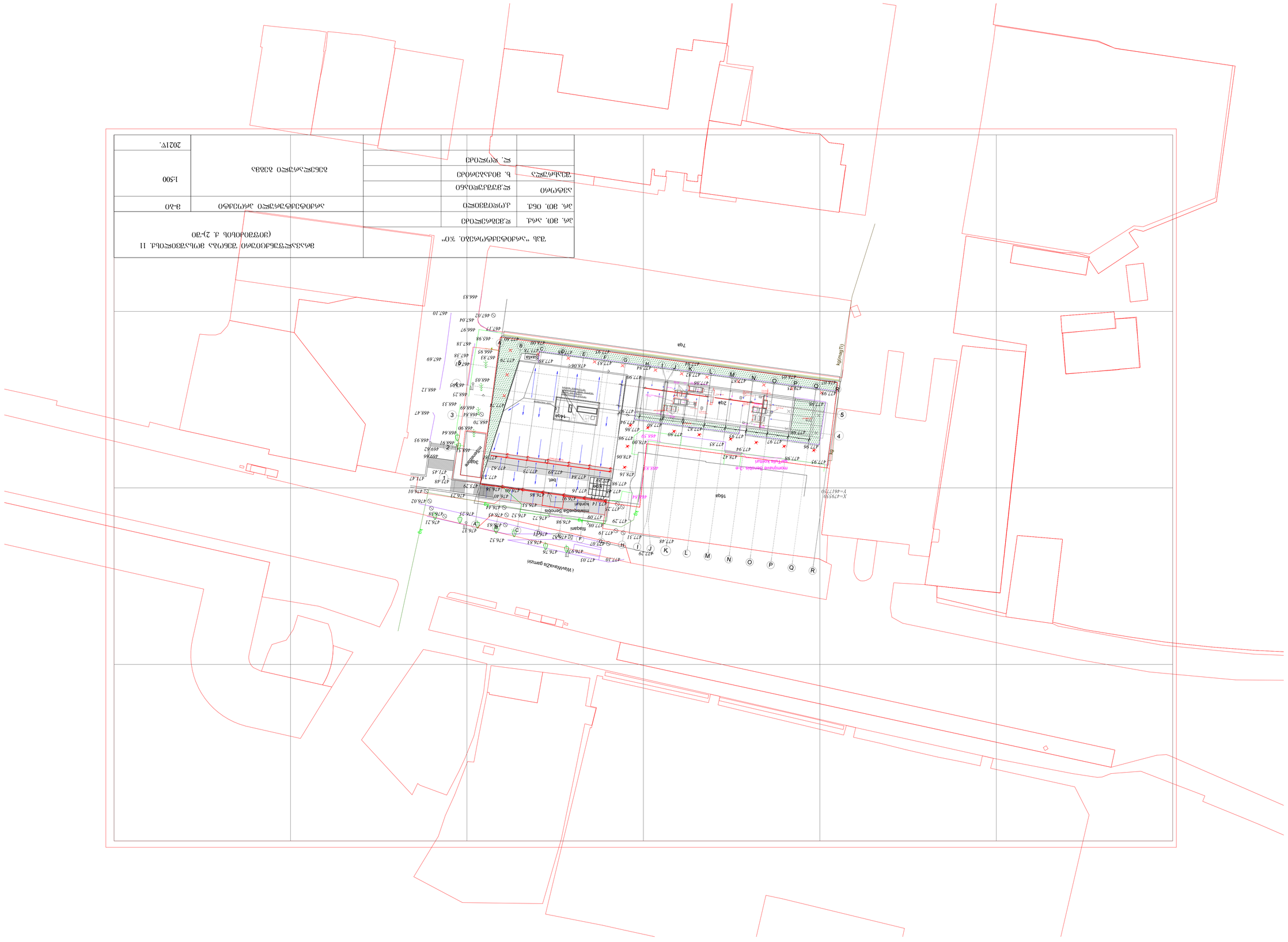
Tega
Tega
Tega

ტოპოგრაფული რუქა

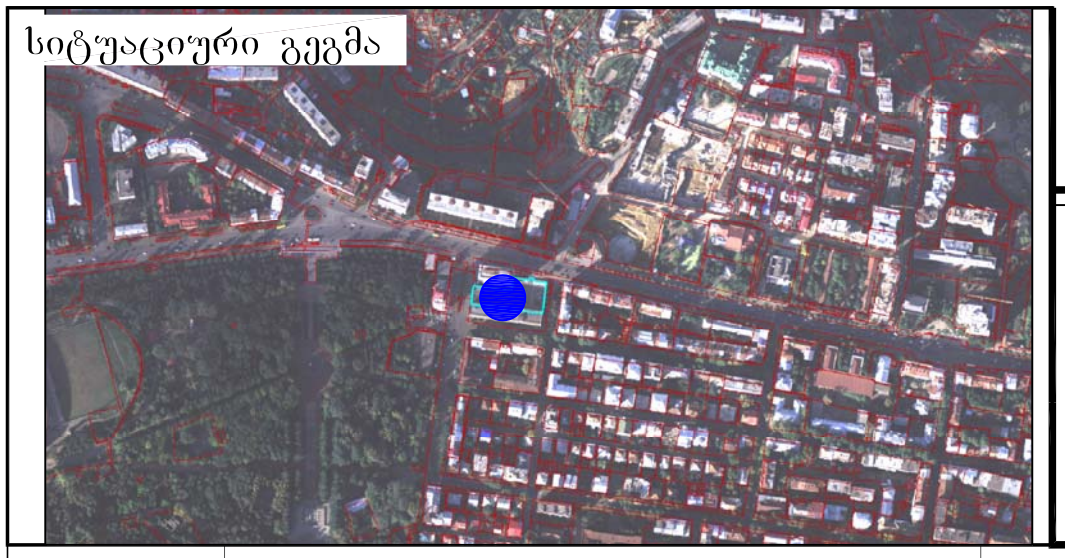

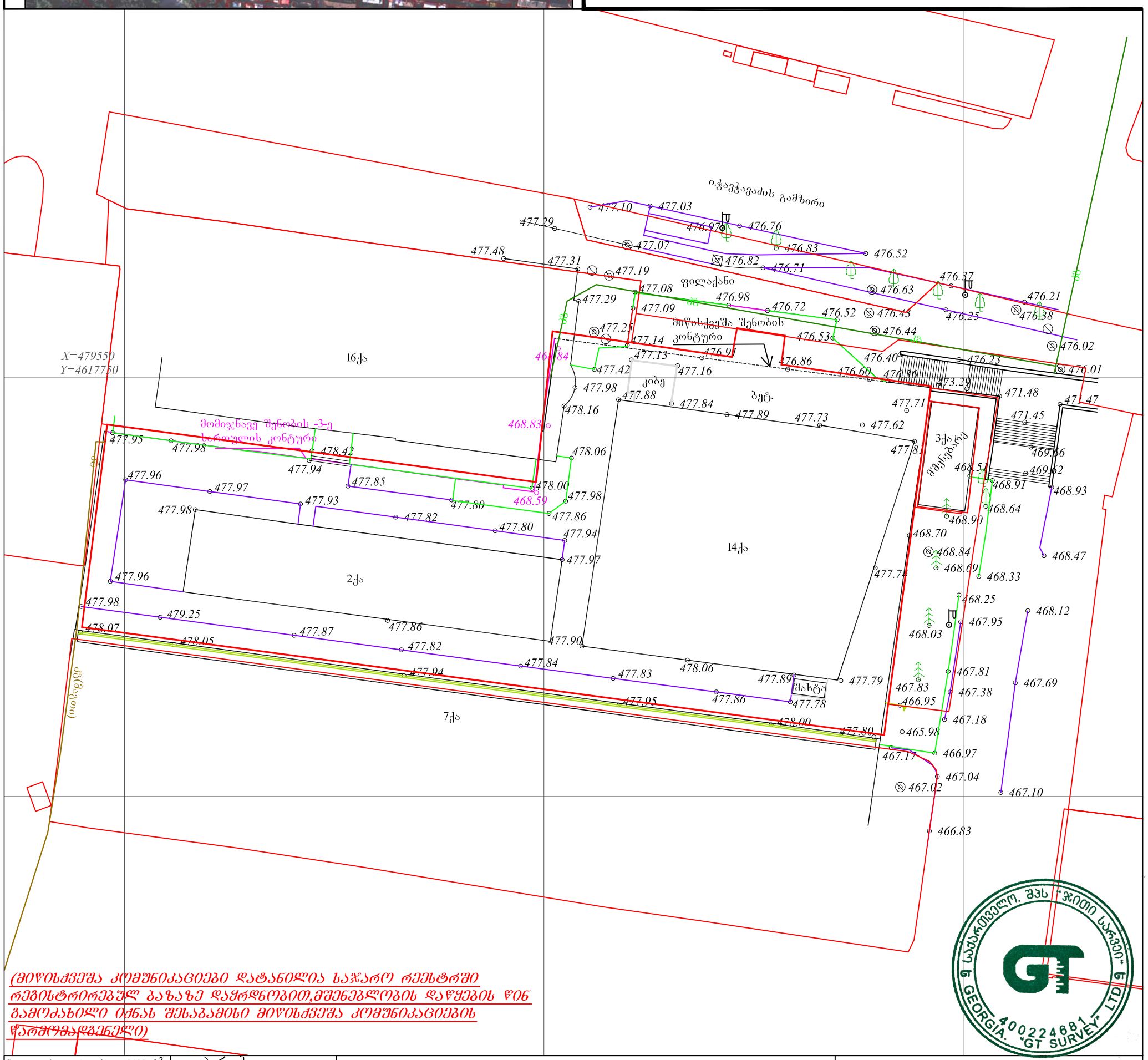

(მიწისქვეშა კომუნიკაციები დატანილია საჯარო რეესტრში რეგისტრირებულ გაზაზე დაყრდნობით,მშენებლობის დაწყების წინ გამოძახილი იქნას შესაბამისი მიწისქვეშა კომუნიკაციების წარმომადგენელი)

ნაკვეთის ფართობი: 3183 მ²
სერვიტუტის ფართობი: 000 მ²

მიწისქვეშა კომუნიკაციები

- კანალიზაცია
- დენის კაბელი
- გაზის მილი
- წყლის მილი
- კავშირგაბმულობა

პირობითი აღნიშვნები

- ნაკვეთის საზღვარი
- შენობა
- არკა
- ფარდული
- სერვიტუტი
- კიბე
- ფოთლოვანი ხე
- წიწვოვანი ხე
- ხეხილის ხე
- პალმა
- ბუჩქი
- გაზონი
- სამეთვალყურეო ჭები
- ძეგლი
- შადრევანი
- ონკანი
- წყარო ან ჭა
- ბენზინგასამართი სადგური
- მაღალი ძაბვის გადამცემი
- გეგმურ სიმაღლური წერტილი (რპ)
- ხეების რიგი
- ტრანსფორმატორი
- რადიო ან ტელე ანძა
- ლამპიონები
- ელექტრო ბოძი
- რკინიგზა
- იზოჰიფსი
- მთავარი იზოჰიფსი
- რკინის ღობე
- ბორდიური
- ბეტონი
- კედელი
- საყრდენი კედელი
- ბილიკი
- გზის კონტური
- ფლატე
- წყლის კონტური

ტოპოგრაფიული ნახაზი მ 1:500 / რელიეფის კვეთა 0.5მ

შ.პ.ს. "ჯითი სარვეი"
L.T.D " GT Survey"

ქ.თბილისი,დიდი დიღომი,მირიან მეფის ქ №5
მობ: 598 30 20 15 599 53 15 15

დირექტორი		გ. ხაჩიძე
გეოდეზისტი კომპ. უზრუნველყოფა		ი.მანჯგალაძე
გეოდეზისტი კომპ. უზრუნველყოფა		დ.კასაბური
მისამართი	ქ.თბილისი,ილია ჭავჭავაძის გამზირი №72ა ს.კ 01.14.11.001.003	
დამკვეთი		
	თარიღი	12.10.2020