1. მისამართი:

ქ.თბილისში, იუმაშევის ქუჩა №10,

მიწის ს.კოდები :

01.19.15.003.009

3. მიწის ნაკვეთის ფართობი:

3502.00 კვ.მ

4. მესაკუთრე:

შ.პ.ს "ეგა-2007" ,

ს.კ 2 02359697

5. ნაკვეთის დანიშნულება:

არასასოფლო სამეურნეო

6. გაშენებულ და გასაშენებელ ხე-მცენარეების მოვლა-პატრონობაზე პასუხისმგებელი პირი:

შპს. "ეგა-2007" ,

ს/კ 202359697

პროექტით გათვალისწინებული კ3 კოეფიციენტის საანგარიშო ფართობი: 119.70 კვ.მ

K3 კოეფიციენტის ათვისების დენდროლოგიური პროექტი განაშენიანების რეგულირების გეგმის სტადია



შემსრულებელი:

ს. ფიცხელაური
/მეტყევე ექსპერტი/

თბილისი 2021 წელი

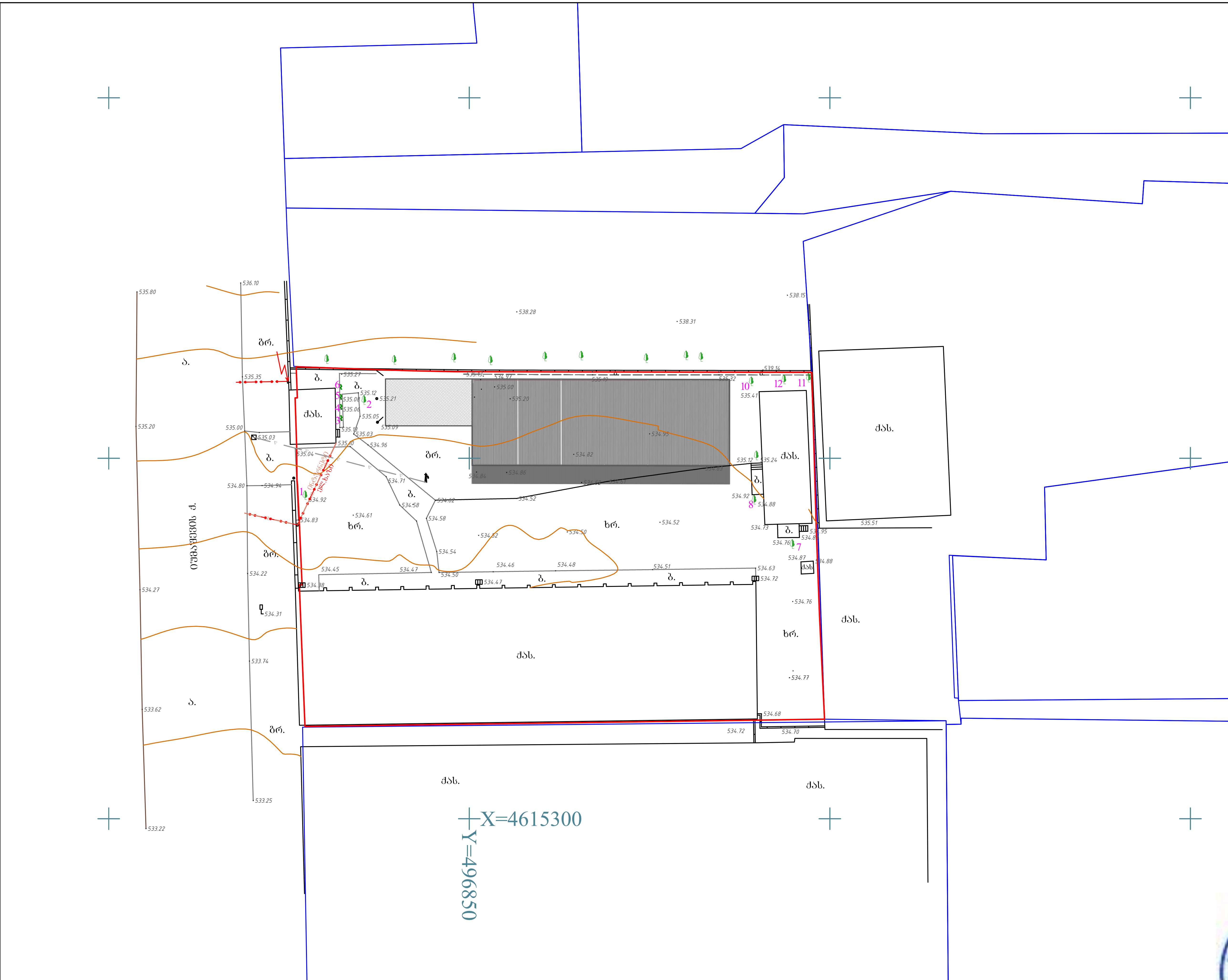

სულ საპროექტო ტერიტორია: 3502.00 კვ.მ

ტერიტორიაზე არსებული 12 ძირი ნარგავი ნარჩუნდება

ტოპო გეგმა არსებული მწვანე ნარგავები.

მისამართი:
ქ.თბილისში, იუმაშევის ქუჩა №10,

საკ. კოდი: 01.19.15.003.009 - 3502.00 კვ.მ

მესაკუთრე: შპს "ეგა-2007"

ექსპლიკაცია:

მწვანე ნარგავების სახეობრივი მდგომარეობისა და ხარისხობრივი შეფასების შესახებ იხილეთ მეტყევე ექსპერტის სოლომონ ფიცხელაურის დასკვნა 19.12.09.2020 წელი.

პირობითი ნიშნები:

- საპროექტო შენობიდან 3.0 მეტრით დაცილებული მანძილი
- ჯანსაღი
- მოსაჭრელი
- ხმელი
- საპროექტო შენობა
- მწვანე საფარი
- ღრუტანიანი ფილა
- საკადასტრო საზღვარი
- WGS-1984- ის კოორდინატთა სისტემის UTM პროექცია
- ნაძვი
- ფოთლოვანი ხე
- განათება
- ჭა
- ღობე
- ბუჩქი
- რკინის ბოძი
- სანიაღვრე
- წყლის მილი
- კავშირგაბმულობა
- კანალიზაცია
- ე.ქ. კაბელი
- მ/ქ კომუნიკაცია დატანილია არქივის მასალების საფუძველზე

შემსრულებელი: ს. ფიცხელაური /მეტყევე ექსპერტი/

ხელმოწერა:	
თარიღი:	06.12.2021წ.

შპს „გრინლაინი“LTD "Greenline"
თბილისი/Tbilisi, +995 577 99 55 66
ს/კ 404 541 867
konstantine_k@yahoo.com

სულ საპროექტო ტერიტორია: 3502.00 კვ.მ

კვ-ის საანგარიშო ფართობი : 119.70 კვ.მ

ტოპო გეგმა საპროექტო მწვანე ნარგავები

მისამართი: ქ.მცხეთაში, იუმაშევის ქუჩა №10,

საკ. კოდი: 01.19.15.003.009 - 3502.00 კვ.მ

მესაკუთრე: შპს "ეგა-2007"

გენ-გეგმა

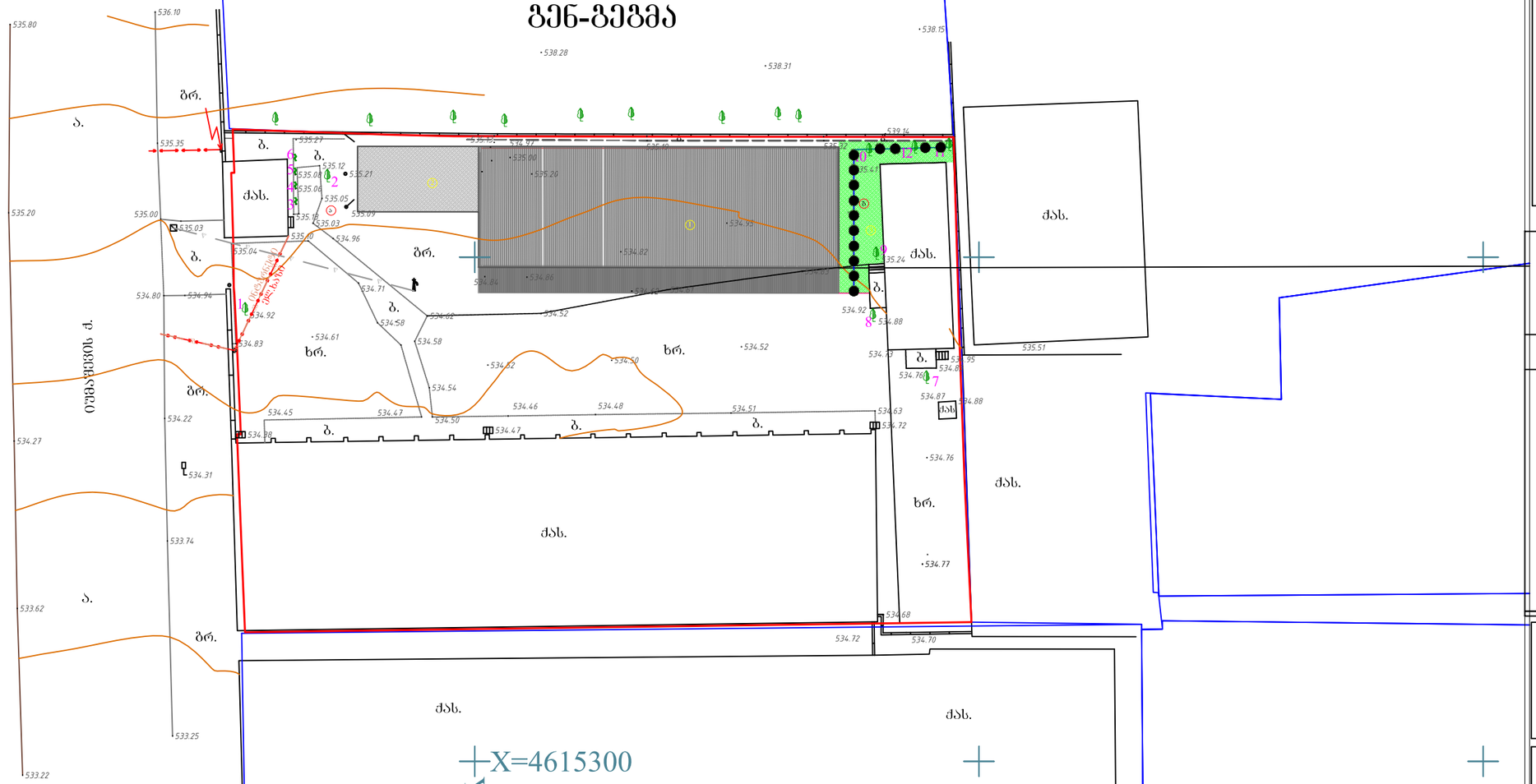
X=4615300
Y=496850
ტერიტორიაზე არსებული 12 ძირი ნარგავი ნარჩუნდება
საპროექტო მწვანე ნარგავებია სულ რაოდენობა: 14 ცალი
ტერიტორიაზე არსებული 12 ძირი ნარგავია, ნარჩუნდება
ყველა
შენიშვნა:
მცენარეები შერჩეულია კლიმატიური, ნიადაგობრივი, დეკორატიული და შრახანული პირობების გათვალისწინებით. დენდროლოგიურ პროექტში შეტანილი ცვლილებები შეთანხმდეს პროექტის ავტორთან.
მცენარეებისა და ბალახის საფარის მოწყობა მოხდეს აბრეტექნიკის სამუშაო ნორმების დაცვით.
საპროექტო წყვდეული ხეების ღეროს ბარშემოწერილობა უნდა იყოს 12 სმ.
საპროექტო ხეები განთავსებულია შენობის კედლიდან 1,50 მეტრის მოშორებით.
ბალახის საფარი ცვალებადია და გადამოწმდეს დარგვითი სამუშაოების დასრულების შემდეგ.
ქუჩა
ბრ.
ა.
ბ.
ძას.
ხრ.
ეზო-საფეხურის ძ.
ბეტონის ბორდიური
ასფალტი
ბეტონის ფილა
ბეტონის ბორდიური
ბეტონის ფილა
ასფალტი
ბეტონის ბორდიური
ბეტონის ფილა
ბეტონის ბორდიური
ბეტონის ფილა
ბეტონის ბორდიური
ბეტონის ფილა

პროექტის დასახელება:

ობიექტის მისამართი:

ქ.თბილისი, მტკვრის მარცხენა სანაპირო, დ.აბაშიძის N17/4, N17; მიწის ს.კ : 01.16.05.001.025

ნახაზის დასახელება:

ფოტომონტაჟი

პირობითი ნიშნები:

შემსრულებელი:

დამკვეთი:

პროექტის სტადია	დენდროლოგიური ნაწილი	
თანამდებობა	გვარი	ხელმოწერა
დენდროლოგი	ს. ფიცხელაური	
ფორმატი	ფურცელი	მასშტაბი
A-3		







დენდროლოგიური პროექტი
საინფორმაციო დაფა

დამკვეთი: შპს "ეგა-2007" ID : 202359697

საპროექტო ტერიტორია:
მიწის ნაკვეთის ფართობი: 3502.00 კვ.მ
საკადასტრო კოდი: 01.19.15.003.009. მისამართი:
ქ. თბილისი, იუმაშევის ქ.№10

ნებართვის გამცემი ორგანო: ქ.თბილისის მუნიციპალიტეტის მერიის გარემოს დაცვის საქალაქო სამსახური

გაშენებულ ხე-მცენარეებზე მოვლა-პატრონობაზე პასუხისმგებელი პირი:
შპს "ეგა-2007"

მშენებლობის დასრულების სავარაუდო თარიღი: 30 ნოემბერი 2022 წ.

გასაშენებელი ხე-მცენარეებზე მოვლის ხანგრძლივობა: 3 წელი

კ3 კოეფიციენტის საანგარიშო ფართობი: 119.70 კვ.მ

დასარგავი ხე-მცენარეების სახეობები და მახასიათებლები:

რაოდ.	სახეობა	სიმაღლე (მ)	ასაკი (წ)	გარშემოწერილობა (სმ)
14	ჭყონა	1,2-1,8	5	12

