ჭრილი 1-1



ნახაზის ტიპობრივი აღნიშვნები

ნახაზის ნომერი	
±0.00 +0.10	მშენებლობის დამთავრებული იატაკის დონე
	მშენებლობის დაწყებული იატაკის დონე
	მოქმედი ელექტროგადამცემი ხაზი
	ასაშენებელი შენობა-ნაგებობა
	მოქმედი
	დემონტაჟის ობიექტები ან ელექტროგადამცემი ხაზის ანძა

ნახაზის ტიპობრივი აღნიშვნები

ფასადის ნომერი	
±0.00	მშენებლობის დამთავრებული იატაკის დონე
	მშენებლობის დაწყებული იატაკის დონე
	მოქმედი ელექტროგადამცემი ხაზი
	ასაშენებელი შენობა-ნაგებობა
	მოქმედი
	დემონტაჟის ობიექტები ან ელექტროგადამცემი ხაზის ანძა

მასშტაბი	1:200
ფორმატი	A-3
ცვლილების N	
ც.ნ.	A-103

ტექნიკური ზედამხედველი:	ი. ჯანჯღავა	
მთავარი არქიტექტორი:	ნ. ბერიძე	
პროექტის ხელმძღვანელი:	ნ. ბერიძე	
არქიტექტორი:	ნ. ბერიძე	

შპს „ბათუმის ელექტროსადგური"

ქ.ბათუმი, ზ.ჭავჭავაძის ქუჩა N 5 (ყოფილი ქ. ფოთის ქუჩა N 1), ტერიტორიაზე არსებული ელექტროსადგურის ტერიტორიის ნაწილის (ს.კ. 05.17.14.003.002) ბაზაზე ახალი ელექტროსადგურის მშენებლობა

ნახაზის დასახელება

ჭრილი 2-2



პირობითი ნიშნები

1	ჭრილის ხაზი
±0,00	იატაკის კონსტრუქციული ნიშნული
+0,10	იატაკის საპროექტო ნიშნული
	საკადასტრო საზღვარი
	ბეტონი
	ბლოკი
	ტიხარი
1,000 / 2,300	კარის ცეცხლმედეგობის ხარისხი

პროექტის სახელწოდება:

ქალაქი თბილისი, ჩოლოყაშვილის ქუჩასთან (ყოფ. 5 დეკემბრის ქ.) , "დოსააფის" შენობის მიმდებარედ, შ.პ.ს. „ბალავარი პროფერთის"-ის კუთვნილ მიწის ნაკვეთზე (საკ. კოდი: 01.17.14.003.002) მრავალბინიანი საცხოვრებელი სახლის პროექტი

შპს "ბალავარი"

თანამდებობა:	გვარი	ხელმოწერა
დირექტორი:	ი. მაღრაძე	ი. მაღრაძე
მთ. არქიტ.:	ნ. ქვარცხავა	ნ. ქვარცხავა
არქიტექტორი:	რ. შარაშიძე	

მასშტაბი	1:200	პროექტი
თარიღი	2021	A-3
სტადია	ფურცელი	ფურცლები
ა.პ.	A-103	

ჭრილი 1-1



ვერტიკალური ჭრილი "ა"

ობიექტის დასახელება:	მრავალბინიანი საცხოვრებელი სახლი
ფირმის დასახელება:	შპს. მშენებელი
პროექტის ხელმძღვანელი:	ნ. ჯანელიძე
პროექტის ავტორი:	ნ. ჯანელიძე

მასშტაბი	1:200	ფორმატი
ობიექტი	2021	ფურცლების რაოდენობა
ს.ე.	A-103	

ამ პროექტის ნებისმიერი ნაწილის გამოყენება, მათ შორის ასლების გადაღება, გამრავლება, ტირაჟირება, ინტერნეტში განთავსება ან სხვა საშუალებით გავრცელება მხოლოდ ავტორის წერილობითი ნებართვის საფუძველზე შეიძლება.

ვერტიკალური ჭრილის ნიშნები

- ±0.00 / +0.10 — ნიშნული ასფალტის საფარზე
- ნიშნული ასფალტის საფარზე
- ნიშნული ბეტონის საფარზე
- ნიშნული ბეტონის საფარზე ქვიშის ფენით
- ნიშნული ბეტონის საფარზე ხრეშის ფენით
- ნიშნული ბეტონის საფარზე ხრეშის ფენით (ცვლადი სიმაღლით)

ჭრილი 2-2

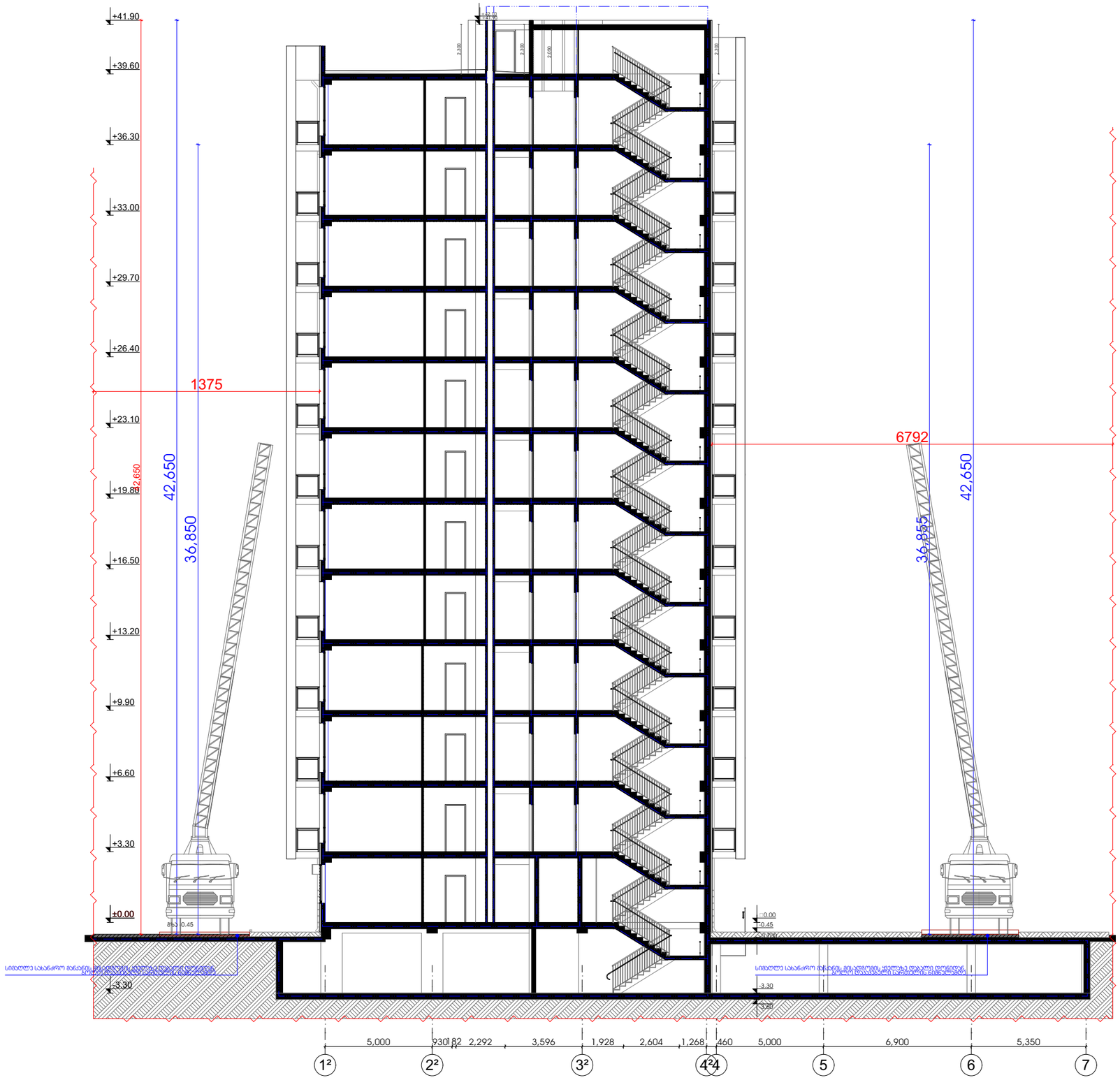

პირობითი ნიშნები

- ჭრილის ხაზი
- იატაკის პროექტირებული ნიშნული
- იატაკის საწყისი ნიშნული
- საკვამლე სახურავი
- ერთსაათიანი ცეცხლმედეგობა
- ორსაათიანი ცეცხლმედეგობა
- სამსაათიანი ცეცხლმედეგობა
- სახანძრო მილსადენი III ჯგუფის სახანძრო მილსადენის
- სახანძრო განგაშის მოწყობილობა
- FDC — სახანძრო სამეფველო სამსახურის მიერ გაგროსებული მისაერთებელი
- სახანძრო განგაშის ხელით სამართავი პოლიგონი
- ხელის ცეცხლმაქრი
- ჰიდრანტი
- მიკროველოსიპედი განგაშის სიგნალი
- სიცოცხლის ჭერსასვლელი
- EXIT — გასასვლელის მანათობელი ნიშანი
- გასასვლელის ნიშანი ისრების მიერით
- თავშესაფრის ფარდობი
- ორმხრივი კავშირი
- ავტომატიკა ელექტრონული
- ავტომატიკა ელექტრონული
- ავტომატიკა სისტემა
- სახანძრო-სამეფველო დანადგარებისთვის მისადგომი ლიფტების სიმბოლო
- ხანძრის დროს ლიფტი არ მუშაობს
- საევაკუაციო მანათობელი
- მისაბმელობის სიმბოლო

შენიშვნა

გენერატორი უზრუნველყოფს ლიფტის სათადარიგო ელექტრომომარაგებას

"ხანძარსაწინააღმდეგო დაცვის სისტემების საინჟინრო პროექტი დამუშავდეს შესაბამისი სტანდარტებისა და შენობა-ნაგებობის უსაფრთხოების წესების მოთხოვნათა დაცვით"

პროექტის სახელწოდება:

ქალაქი თბილისი, ჩოლოყაშვილის ქუჩასთან (ყოფ. 5 დეკემბრის ქ.) , "დოსაყვის" შენობის მიმდებარედ, შ.პ.ს. „ბალავარი პროფერთის“-ის კუთვნილ მიწის ნაკვეთზე (საკ. კოდი: 01.17.14.003.002) მრავალბინიანი საცხოვრებელი სახლის პროექტი

შპს "ბალავარი"

თანამდებობა:	გვარი	ხელმოწერა
დირექტორი:	ი. მაღრაძე	
მთ. არქიტ.:	ნ. ჭყონია	
არქიტექტორი:	რ. შარაშიძე	

მასშტაბი	1:200	პროექტი
თარიღი	2021	A-3
სტადია	ფურცელი	ფურცლები
ა.პ.	A-103	