გეგმა -3.90 ნიშნულზე მ. 1:200

0.00 = 428.8

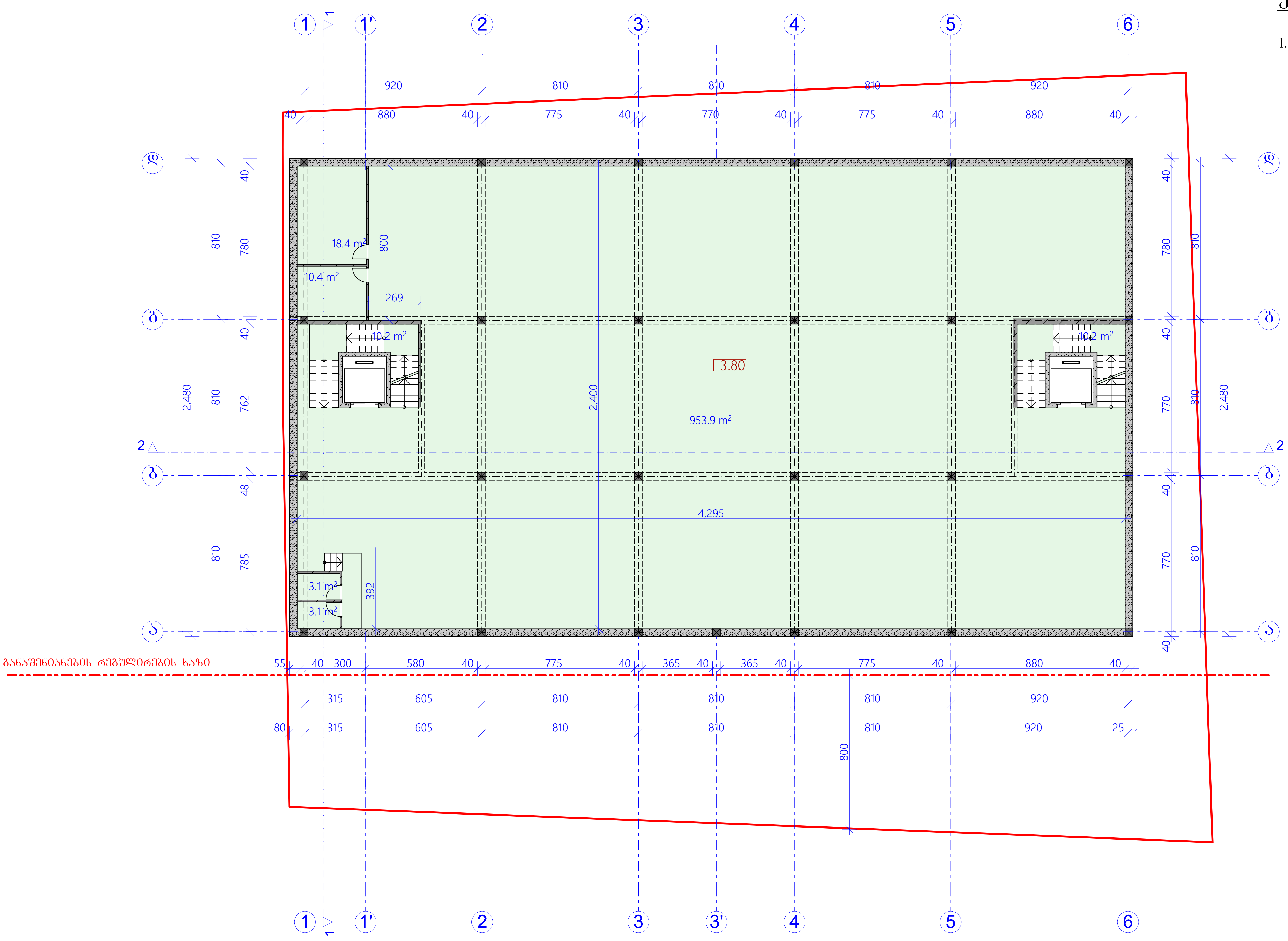

ექსპლიკაცია

1. სასაწყობე ფართი 1009.3 მ²

ნახაზის დასახელება

გეგმა -3.80 ნიშნულზე

ნახაზი 02

შენიშვნა:

სქემატური ჭრილი

დამკვეთი:

ობიექტის დასახელება:

მრავალფუნქციური კომპლექსი

ობიექტის მისამართი:

ქ. თბილისი
დავით აღმაშენებლის ხეივანი
№32
(საკ/კოდი: 01.72.14.034.026)

დამპროექტებელი:

ST.ART
SANT ART ARCHITECTS

შ.პ.ს "ST.ART" ს/კ: 400022104
საქართველო, ქ. თბილისი,
აკ. წერეთლის გამზ. №115ა

თანამდებობა	ხელმოწერა	სახელი/გვარი
დირექტორი		ა. ბლიაძე
არქიტექტორი		გ. კაკაბაძე
არქიტექტორი		შ. ტყემალაძე

საავტორო უფლება: შ.პ.ს "ST.ART"

მასშტაბი 1:200

ფორმატი: A3

ქ. თბილისი 2021 წ.

ბინის №1 +0.10 მეზანინი მ. 1:200

0.00 = 428.8

ექსპლიკაცია

1. საცხოვრებელი ფართი 103.74 მ²

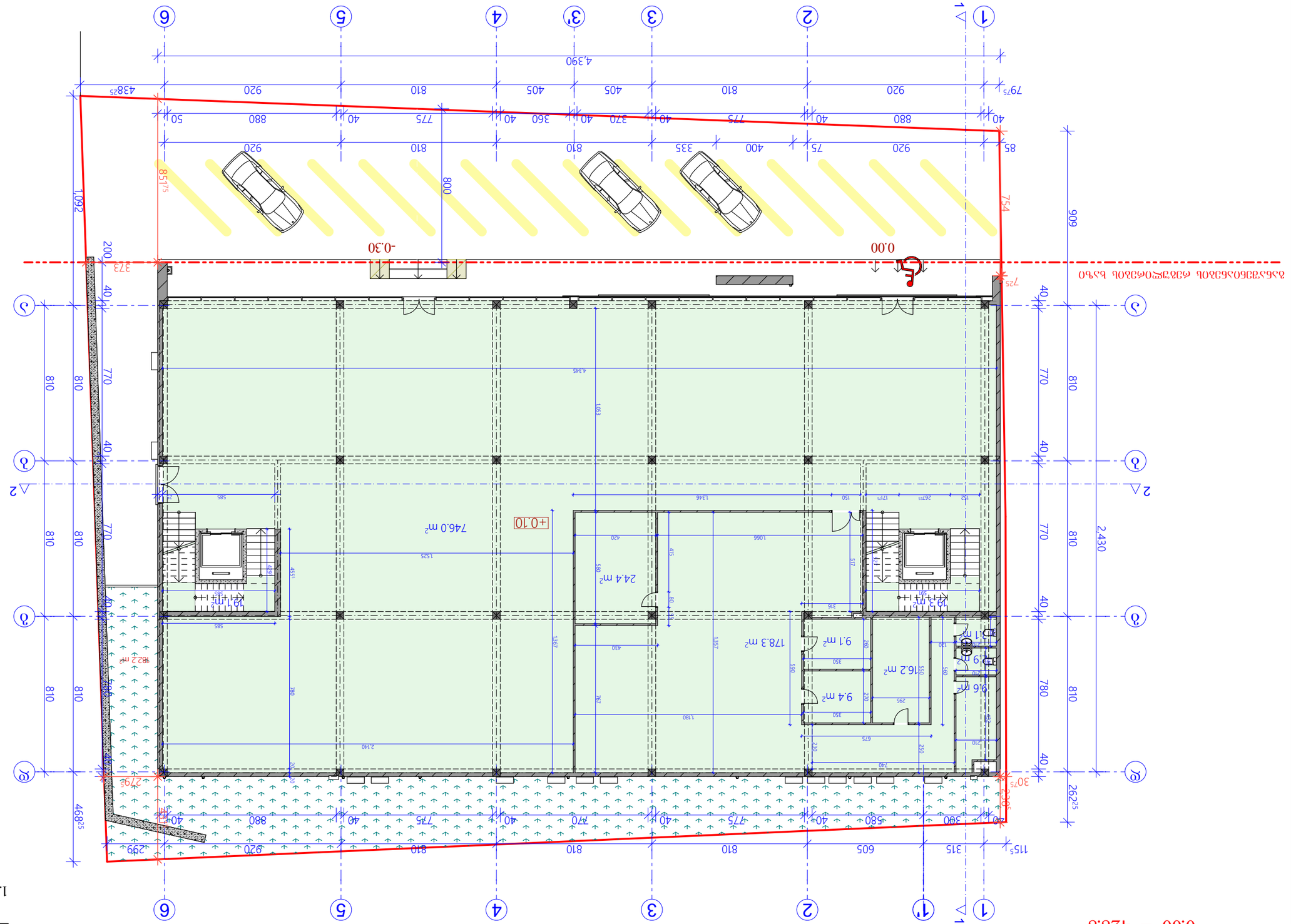

ბინის №1 +0.10 მეზანინის გეგმაზე მოქმედი ტვირთები

ტიხრების წონა	150	კგ/მ²	1.2
საიზოლაციო ფენა	100	კგ/მ²	1.2
ფილის საკუთარი წონა	250	კგ/მ²	1.1
სახურავის ფენა	100	კგ/მ²	1.2
სრული დატვირთვა	600	კგ/მ²	

შპს „ST.ART" ს/კ 400022104
ხელოვნების ობიექტი, მ. ოზურგეთი,
ა.პ. ჭავჭავაძის ქუჩა №115

ST.ART
ART ARCHITECTS

ტექნიკური ზედამხედველობა

მშენებლობის ორგანიზატორი

მშენებლობის ინჟინერი

ავტორის ზედამხედველობა

ტექნიკური ზედამხედველობა		ა. ბერიაშვილი	
ხელმძღვანელი		ა. ბერიაშვილი	
არქიტექტორი		ა. ბერიაშვილი	
არქიტექტორი		ნ. ბაბუნაშვილი	

ბინის №1 +0.10 მეზანინის გეგმა "START"

მასშტაბი 1:200

ფორმატი A3

ბ. ოზურგეთი 2021 წ.

გეგმა 5.50 ნიშნულზე მ. 1:200

0.00 = 428.8

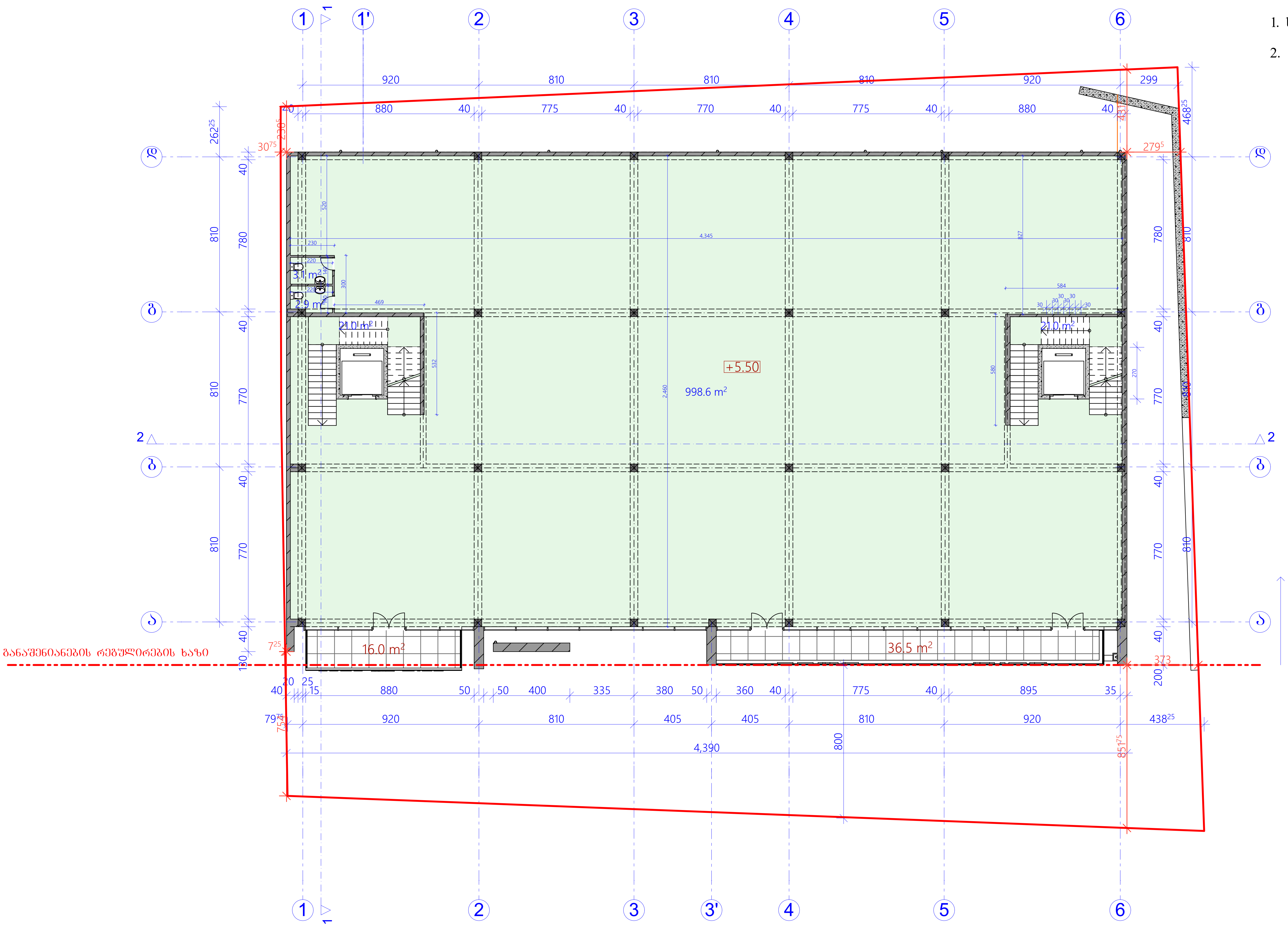

ექსპლიკაცია

1. სავაჭრო ფართი 1046.6 მ²
2. აივანი 52.5 მ²

ნახაზის დასახელება

გეგმა +5.50 ნიშნულზე

ნახაზი 04

შენიშვნა:

სქემატური ჭრილი

დამკვეთი:

ობიექტის დასახელება:

მრავალფუნქციური კომპლექსი

ობიექტის მისამართი:

ქ. თბილისი
დავით აღმაშენებლის ხეივანი
№32
(საკ/კოდი: 01.72.14.034.026)

დამგეგმარებელი:

ST.ART SANT ART ARCHITECTS

შ.პ.ს "ST.ART" ს/კ: 400022104
საქართველო, ქ. თბილისი,
აკ. წერეთლის გამზ. №115ა

თანამდებობა	ხელმოწერა	სახელი/გვარი
დირექტორი		ა. ბლიაძე
არქიტექტორი		გ. კაკანაძე
არქიტექტორი		შ. ტყემალაძე

საავტორო უფლება: შ.პ.ს "ST.ART"

მასშტაბი 1:200

ფორმატი: A3

ქ. თბილისი 2021 წ.

გეგმა 10.90 ნიშნულზე მ. 1:200

0.00 = 428.8

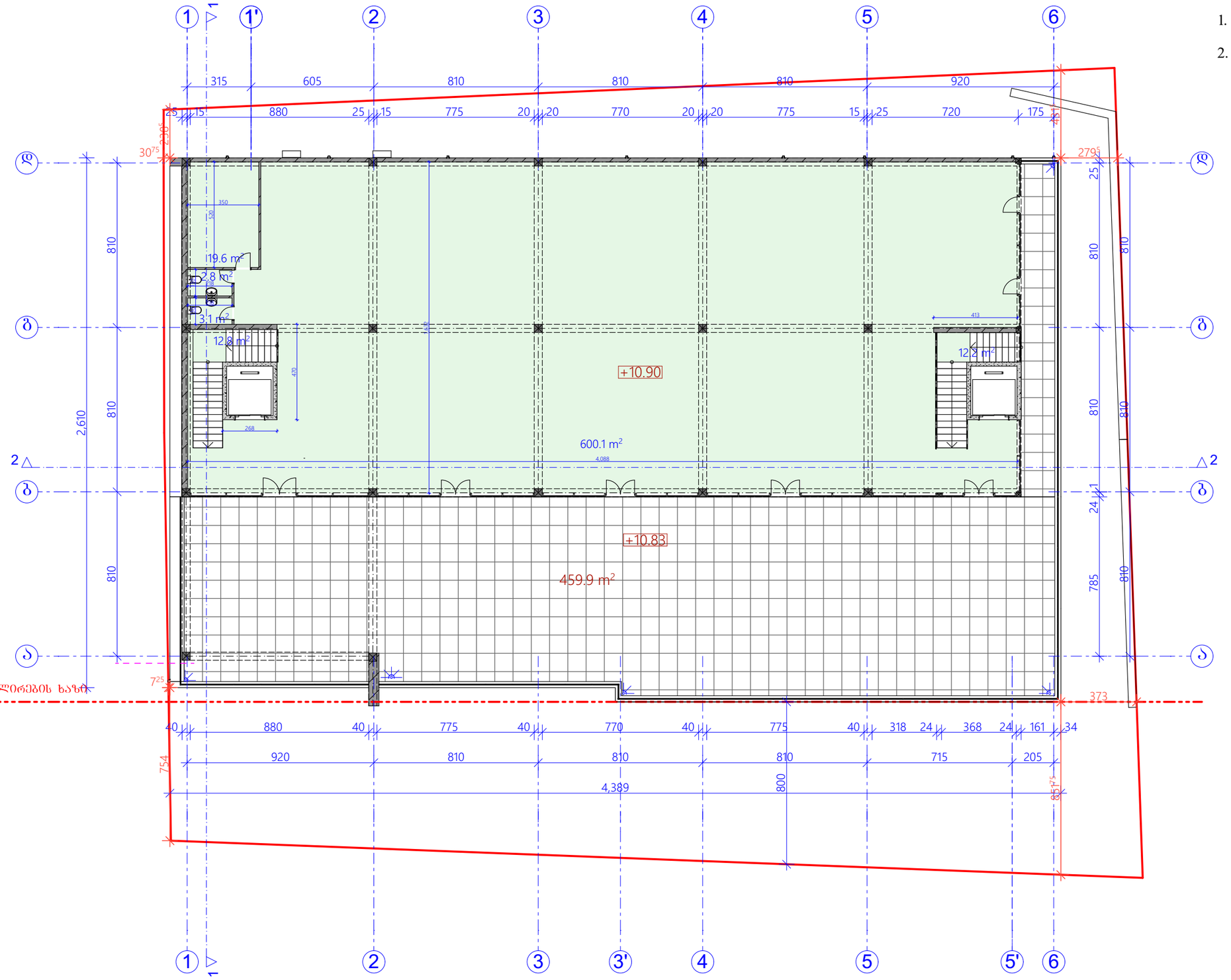

ექსპლიკაცია

1. სართული	650.6 მ²
2. ტერასა	459.9 მ²

ნახაზის დასახელება

გეგმა +10.90 ნიშნულზე

ნახაზი 05

შენიშვნა:

ხელშეკრული პროექტი

დამკვეთი:

ობიექტის დასახელება:

მრავალფუნქციური კომპლექსი

ობიექტის მისამართი:

ქ. ობილისი
დავით აღმაშენებლის ხეივანი
№32
(საკადრო: 01.72.14.034.026)

დამპროექტებელი:

შ.პ.ს "ST.ART" ს/კ: 400022104
საქართველო, ქ. ობილისი,
აკ. წერეთლის გამზ. №115ა

შესრულებულია	ხელმოწერა	სახელი/გვარი
ხელმძღვანელი		ა. ბერიაძე
არქიტექტორი		მ. ქავთარაძე
არქიტექტორი		შ. ჩხეიძე

საავტორო უფლება: შ.პ.ს "ST.ART"

მასშტაბი 1:200

ფორმატი: A3

ქ. ობილისი 2021 წ.

სახურავის გეგმა მ. 1:200

0.00 = 428.8

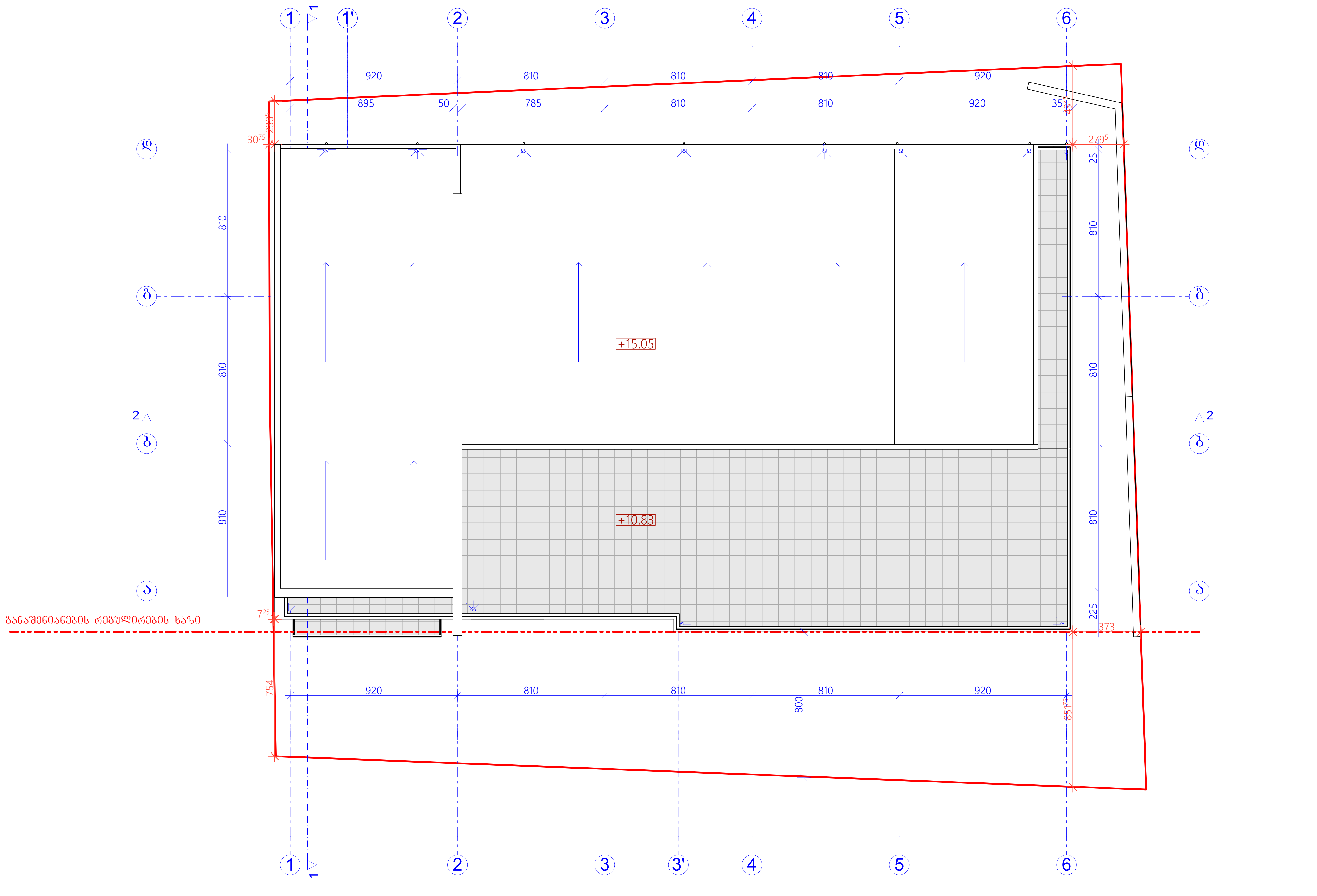

ნახაზის დასახელება	
გადახურვის გეგმა	
ნახაზი	06
შენიშვნა:	
სქემატური ჭრილი	
დამკვეთი:	
ობიექტის დასახელება:	
მრავალფუნქციური კომპლექსი	
ობიექტის მისამართი:	
ქ. თბილისი დავით აღმაშენებლის ხეივანი №32 (საკ/კოდი: 01.72.14.034.026)	
დამგეგმარებელი:	
ST.ART SANT ART ARCHITECTS	
შ.პ.ს "ST.ART" ს/კ: 400022104 საქართველო, ქ. თბილისი, აკ. წერეთლის გამზ. №115ა	

თანამდებობა	ხელმოწერა	სახელი/გვარი
დირექტორი		ა. ბლიაძე
არქიტექტორი		გ. კაპანაძე
არქიტექტორი		შ. ტყემალაძე

საავტორო უფლება: შ.პ.ს "ST.ART"

მასშტაბი 1:200

ფორმატი: A3

ქ. თბილისი 2021 წ.