საგზაო მოძრაობის ორგანიზების სქემა

მ. 1:150

საგზაო ნიშნები	
ნიშნის №	რაოდ.
2.3	2
5.19.1	8
5.19.2	8
7.4	4
8.6.2	4
8.17	1

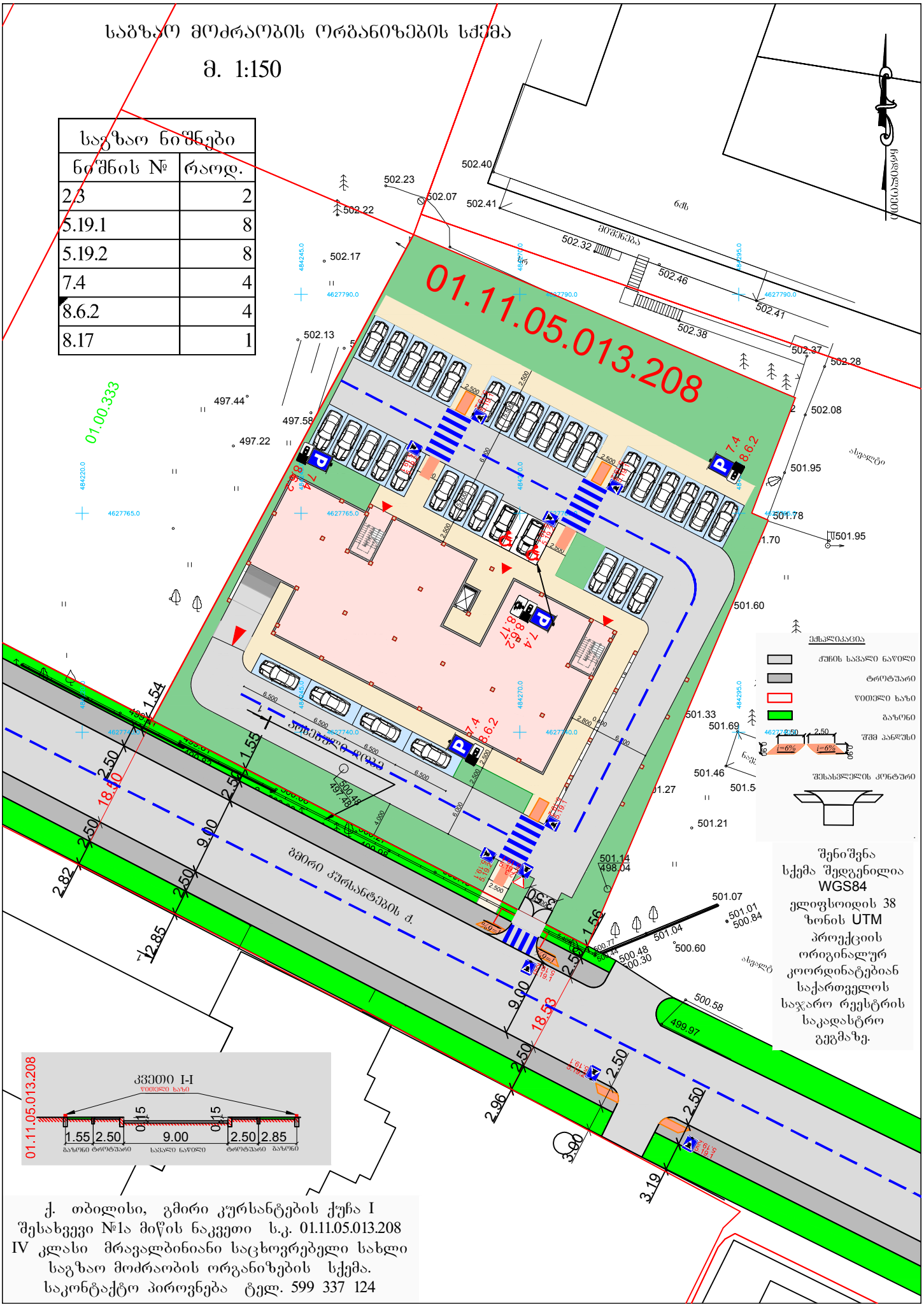

შენიშვნა
სქემა შედგენილია WGS84 ელიფსოიდის 38 ზონის UTM პროექციის ორიგინალურ კოორდინატებიან საქართველოს საჯარო რეესტრის საკადასტრო გეგმაზე.

ქ. თბილისი, გმირი კურსანტების ქუჩა I შესახვევი №1ა მიწის ნაკვეთი ს.კ. 01.11.05.013.208
IV კლასი მრავალბინიანი საცხოვრებელი სახლი
საგზაო მოძრაობის ორგანიზების სქემა.
საკონტაქტო პიროვნება ტელ. 599 337 124

შესასვლელის მოწყობა საგზაო მოძრაობის ორგანიზების დროებითი სქემა

მ. 1:500

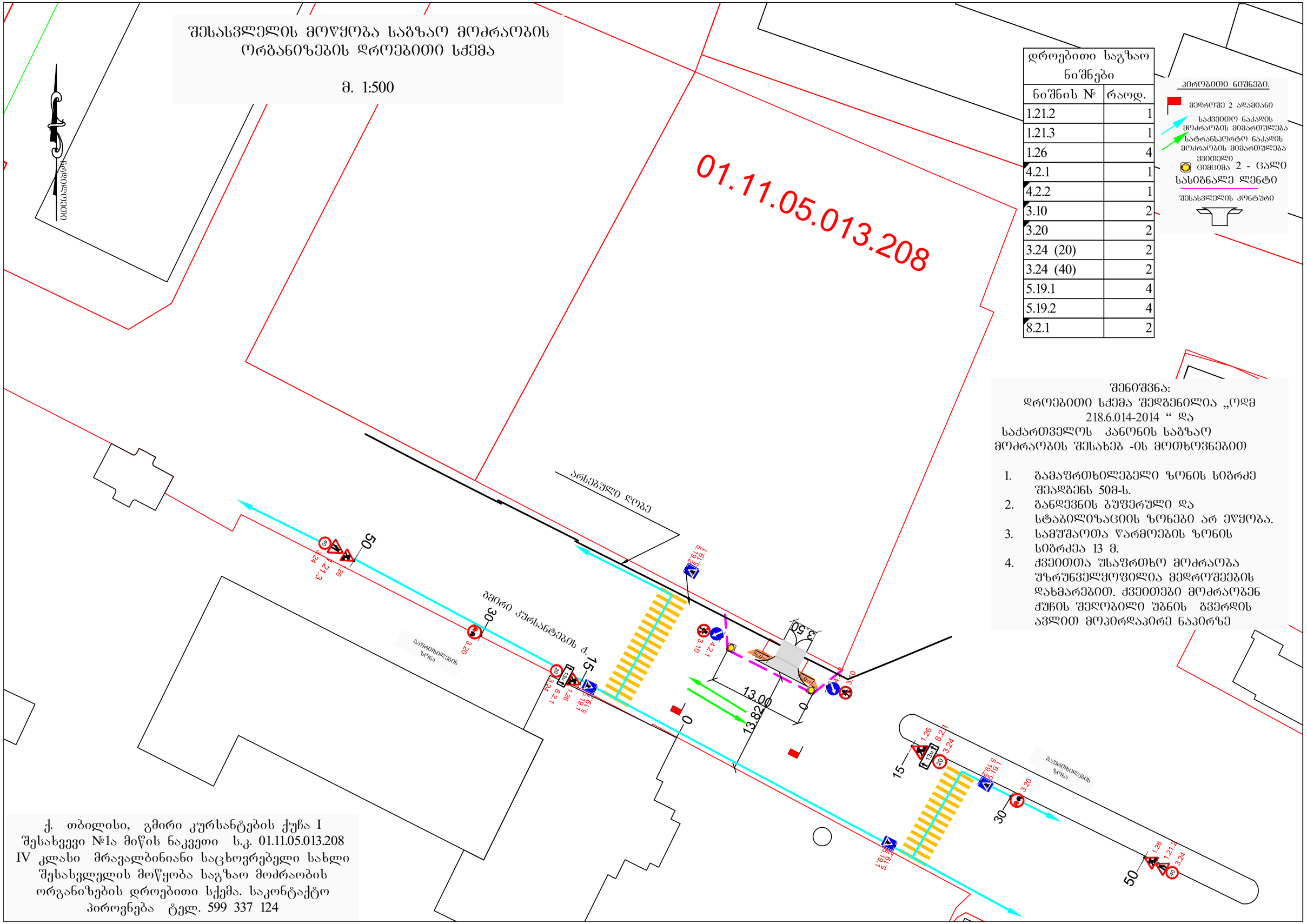

დროებითი საგზაო ნიშნები	
ნიშნის №	რაოდ.
1.21.2	1
1.21.3	1
1.26	4
4.2.1	1
4.2.2	1
3.10	2
3.20	2
3.24 (20)	2
3.24 (40)	2
5.19.1	4
5.19.2	4
8.2.1	2

პირობითი ნიშნები.

- მედროშე 2 ადამიანი
- საჭიროთა ნაკადის მოძრაობის მიმართულება
- სატრანსპორტო ნაკადის მოძრაობის მიმართულება
- ყვითელი ციმციმა 2 - ცალი
- სასიგნალე ლენტი
- შესასვლელის კონტური

შენიშვნა:
დროებითი სქემა შედგენილია „ოდმ 218.6.014-2014 “ და საქართველოს კანონის საგზაო მოძრაობის შესახებ -ის მოთხოვნებით

1. გამაფრთხილებელი ზონის სიგრძე შეადგენს 50მ-ს.
2. განდევნის ბუფერული და სტაბილიზაციის ზონები არ ეწყობა.
3. სამუშაოთა წარმოების ზონის სიგრძეა 13 მ.
4. ქვეითთა უსაფრთხო მოძრაობა უზრუნველყოფილია მედროშეების დახმარებით. ქვეითები მოძრაობენ ქუჩის შეღობილი უბნის გვერდის ავლით მოპირდაპირე ნაპირზე

ქ. თბილისი, გმირი კურსანტების ქუჩა I შესახვევი №1ა მიწის ნაკვეთი ს.კ. 01.11.05.013.208
IV კლასი მრავალბინიანი საცხოვრებელი სახლი
შესასვლელის მოწყობა საგზაო მოძრაობის ორგანიზების დროებითი სქემა. საკონტაქტო პიროვნება ტელ. 599 337 124

სამშენებლო ღობის მონტაჟი-დემონტაჟი საგზაო მოძრაობის ორგანიზების დროებითი სქემა

მ. 1:500

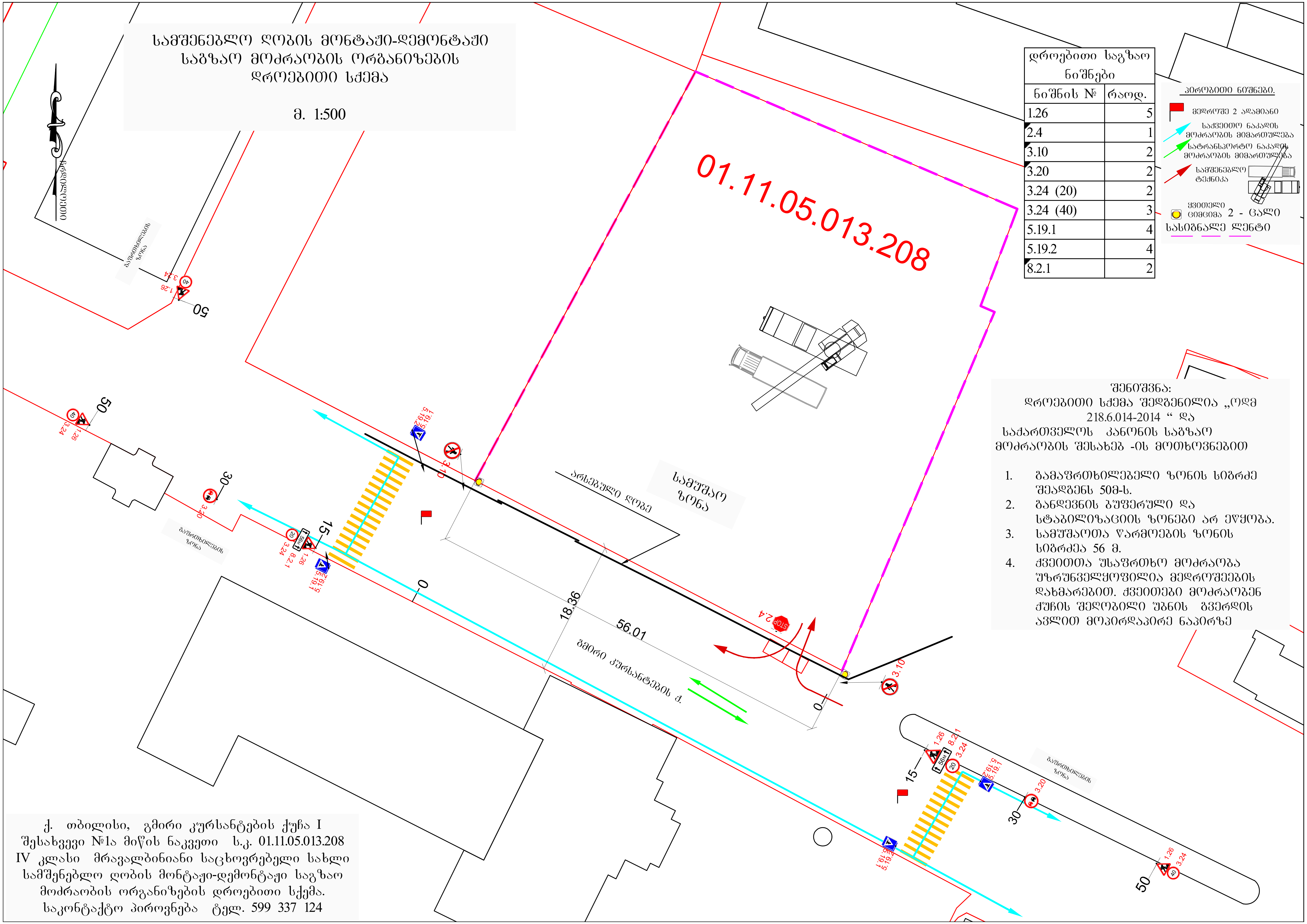

დროებითი საგზაო ნიშნები	
ნიშნის №	რაოდ.
1.26	5
2.4	1
3.10	2
3.20	2
3.24 (20)	2
3.24 (40)	3
5.19.1	4
5.19.2	4
8.2.1	2

პირობითი ნიშნები.

- მედროშე 2 ადამიანი
- საქვეითო ნაკადის მოძრაობის მიმართულება
- სატრანსპორტო ნაკადის მოძრაობის მიმართულება
- სამშენებლო ტექნიკა
- ყვითელი ციმციმა 2 - ცალი
- სასიგნალე ლენტი

შენიშვნა:
დროებითი სქემა შედგენილია „ოდმ 218.6.014-2014 " და საქართველოს კანონის საგზაო მოძრაობის შესახებ -ის მოთხოვნებით

1. გამაფრთხილებელი ზონის სიგრძე შეადგენს 50მ-ს.
2. განდევნის ბუფერული და სტაბილიზაციის ზონები არ ეწყობა.
3. სამუშაოთა წარმოების ზონის სიგრძეა 56 მ.
4. ქვეითთა უსაფრთხო მოძრაობა უზრუნველყოფილია მედროშეების დახმარებით. ქვეითები მოძრაობენ ქუჩის შეღობილი უბნის გვერდის ავლით მოპირდაპირე ნაპირზე

ქ. თბილისი, გმირი კურსანტების ქუჩა I შესახვევი №1ა მიწის ნაკვეთი ს.კ. 01.11.05.013.208
IV კლასი მრავალბინიანი საცხოვრებელი სახლი
სამშენებლო ღობის მონტაჟი-დემონტაჟი საგზაო მოძრაობის ორგანიზების დროებითი სქემა.
საკონტაქტო პიროვნება ტელ. 599 337 124

მშენებლობის პერიოდში სამშენებლო ღობის და ტექნიკის საბზაო მოძრაობის ორგანიზების დროებითი სქემა

მ. 1:500

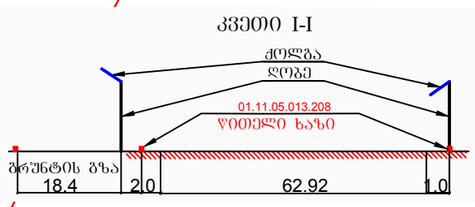

დროებითი საგზაო ნიშნები	
ნიშნის №	რაოდ.
1.21.2	1
1.21.3	2
2.4	1
1.26	5
3.10	2
3.20	2
3.24 (20)	2
3.24 (40)	3
5.19.1	2
5.19.2	2
8.2.1	2
8.1.4	1

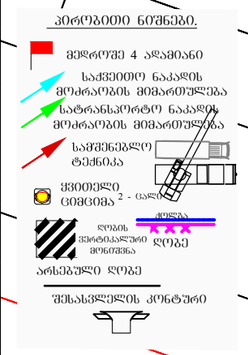

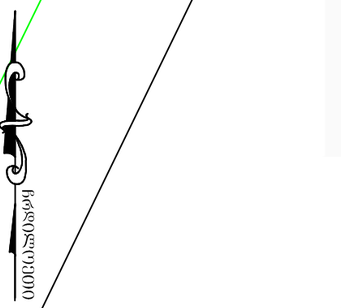

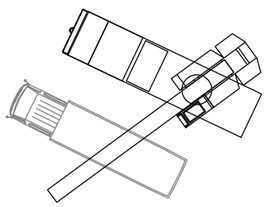

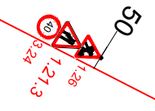

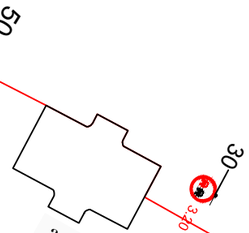



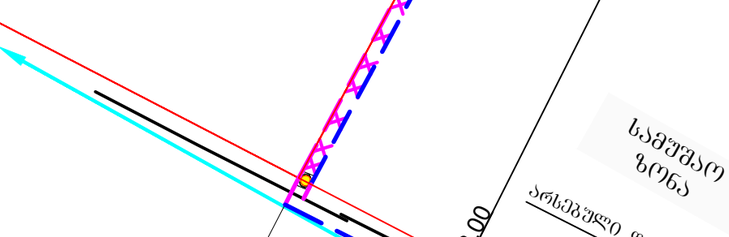

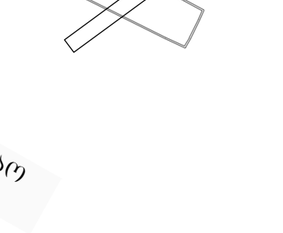

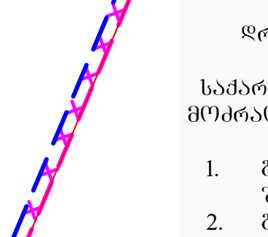

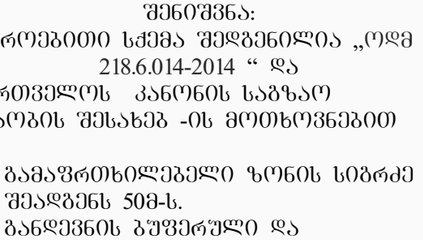

15
1.26
8.2.1
3.24

ქალაქ თბილისის მუნიციპალიტეტის საჯარო სამართლის იურიდიული პირი – ქალაქ თბილისის მუნიციპალიტეტის ტრანსპორტისა და ურბანული განვითარების სააგენტო

წერილის ნომერი: **16-01212792824**
თარიღი: **06/10/2021**
პინი: **9288**

ადრესატი: პაატა ხეჩუმაშვილი
პირადი ნომერი: 31001008335
მისამართი: თბილისი მირიან მეფეს ქ. N 103 ბ. 12

გადაამოწმეთ: **document.municipal.gov.ge**

ბატონო პაატა,

ქალაქ თბილისის მუნიციპალიტეტის სსიპ - ქალაქ თბილისის მუნიციპალიტეტის ტრანსპორტისა და ურბანული განვითარების სააგენტომ განიხილა თქვენი, 2021 წლის 4 ოქტომბრის №01212771339-16 განცხადება, რომელთან დაკავშირებითაც გაცნობებთ შემდეგს:

დაკმაყოფილდეს 2021 წლის 4 ოქტომბრის №01212771339-16 განცხადება და შეთანხმდეს ქალაქ თბილისში, გმირი კურსანტების I შესახვევის N 1ა-ში არსებულ მიწის ნაკვეთზე (საკადასტრო კოდი: 01.11.05.013.208) საგზაო მოძრაობის ორგანიზების სქემა თანდართულ ბმულზე არსებული დანართის შესაბამისად.

სამუშაოს დასრულების შემდეგ, 30 კალენდარული დღის ვადაში დემონტაჟი უნდა გაუკეთდეს დროებით დამონტაჟებულ საგზაო მოძრაობის ორგანიზების ტექნიკურ საშუალებებს და ქუჩის სავალი ნაწილი მოყვანილი იქნას პირვანდელ მდგომარეობაში.

საგზაო მოძრაობის ორგანიზების სქემის ცვლილება საჭიროებს შეთანხმებას სააგენტოსთან.

გადაწყვეტილების გასაჩივრება, დაინტერესებული მხარის მიერ, შესაძლებელია ამ გადაწყვეტილების გაცნობიდან ერთი თვის ვადაში ქალაქ თბილისის მუნიციპალიტეტის მერთან (მისამართი: ჟ. შარტავას ქუჩა N7) კანონმდებლობით დადგენილი წესით.

დანართი: სსიპ - ტრანსპორტისა და ურბანული განვითარების სააგენტოს მიერ შეთანხმებული საგზაო მოძრაობის ორგანიზების სქემები იხილეთ თანდართულ ბმულზე :

https://cloud.tbilisi.gov.ge/index.php/s/uqYHb3Qlq5F3rFA

პატივისცემით,

ვიქტორ წილოსანი

სააგენტოს უფროსი

გამოყენებულია კვალიფიციური
ელექტრონული ხელმოწერა/
ელექტრონული შტამპი

საქართველოს შინაგან საქმეთა სამინისტროს
საპატრულო პოლიციის დეპარტამენტი

MINISTRY OF INTERNAL AFFAIRS OF GEORGIA
PATROL POLICE DEPARTMENT

MIA 9 21 02686658

12/10/2021

მოქ. პ. ხეჩუმაშვილს
ქ. თბილისი მეფე მირიანის ქ. N 103 ბ. 12;
თქვენს 2021 წლის 12 ოქტომბრის განცხადებაზე

ასლი: საპატრულო პოლიციის დეპარტამენტის
ქ. თბილისის მთავარი სამმართველოს

შსს საპატრულო პოლიციის დეპარტამენტში განხილულ იქნა თქვენი განცხადება, რომელიც ეხება ქ. თბილისი, გმირი კურსანტების I შესახვევის N 1ა ს/კ 01.11.05.013.208-ის მიმდებარედ შესასვლელ–გამოსასვლელი გზის მოწყობის, სამშენებლო დამცავი ღობის განთავსების და არსებული საგზაო/სატრანსპორტო ინფრასტრუქტურის ნაკადების მიმართულების საგზაო მოძრაობის ორგანიზაციის წარმოდგენილი სქემების შეთანხმებას.

ვითვალისწინებთ რა, ქ. თბილისის მუნიციპალიტეტის სსიპ ტრანსპორტის და ურბანული განვითარების სააგენტოს თანხმობას (წერილის ნომერი 06/10/2021 16-01212792824), შსს საპატრულო პოლიციის დეპარტამენტი ითანხმებს (საგზაო მოძრაობის უსაფრთხოების კუთხით) წარმოდგენილ დროებითი და მუდმივი მოძრაობის ორგანიზაციის სქემებს და არ არის წინააღმდეგი განახორციელოთ სამუშაოები შემდეგი პირობების დაცვით:

- სამშენებლო დამცავი ღობე შეიღებოს შავ-თეთრი ან წითელ-თეთრი ზოლებით;
- ქვეითად მოსიარულეთა უსაფრთხოების მიზნით დამცავი ღობის ფარგლებში მოეწყოს ქუჩის სავალი ნაწილის მხრიდან ქვეითად მოსიარულეთა ბილიკი, ღობე გზის სავალი ნაწილის მხრიდან გადაიხუროს და ღამის საათებში განათდეს;
- სამშენებლო ობიექტზე მისასვლელი გზა (სამუშაოების განხორციელების პროცესში) აღიჭურვოს მოძრაობის რეგულირების ტექნიკური საშუალებებით შეთანხმებული სქემების შესაბამისად, ხოლო მიმდებარე ტერიტორიაზე არსებულ მოძრაოის ორგანიზების ტექნიკურ საშუალებებს გაუკეთდეს დროებით დემონტაჟი ან შეიფუთოს;
- საგზაო მოძრაობის რეგულირებისთვის და ფეხით მოსიარულეთა უსაფრთხო გადაადგილების მიზნით სამუშაოების მწარმოებლის მიერ გამოყოფილ იქნეს სპეც. ტანსაცმლით და ალმით აღჭურვილი საჭირო რაოდენობის თანამშრომელი;

0190, თბილისი, ნოე რამიშვილის ქ. №38
№38, Noe Ramishvili St. 0190, Tbilisi, Georgia
ტელ./Tel.: (+995 032) 2 41 42 42
ფაქსი/Fax: (+995 032) 2 41 85 02
E-mail: patrolinfo@mia.gov.ge

- დაცული იქნას გზის სავალი ნაწილის სისაუფთავე, არ დაუშვათ სამშენებლო მასალისა და ტექნიკის გზის სავალ ნაწილზე განთავსება;
- სამუშაოების დასრულებისთანავე ფეხით მოსიარულეთა ბილიკი მოყვანილ იქნას პირვანდელ მდგომარეობაში, დროებითი მოძრაობის რეგულირების ტექნიკურ საშუალებებს გაუკეთდეს დემონტაჟი და გზის მიერთების ადგილები აღიჭურვოს მოძრაობის რეგულირების ტექნიკური საშუალებებით შეთანხმებული საგზაო მოძრაობის ორგანიზაციის სქემების შესაბამისად;
- სამუშაოების დაწყების შესახებ წინასწარ ეცნობოს ქ. თბილისის მუნიციპალიტეტის მერიის სსიპ ქონების მართვის სააგენტოს და შსს საპატრულო პოლიციის დეპარტამენტის სამორიგეო ნაწილს (241–85–04; 241–85–05).

მეორე ადრესატს: გთხოვთ, უზრუნველყოთ კონტროლის დაწესება წერილში მითითებულ პირობების შესრულებაზე და მოძრაობის რეგულირების ტექნიკური საშუალებების განთავსების მდგომარეობაზე. შეუსრულებლობის შემთხვევაში გაატარეთ ზომები საქართველოს ადმინისტრაციულ სამართალდარღვევათა კოდექსის 134 მუხლით გათვალისწინებული მოთხოვნების შესაბამისად.

დანართი: 1 ფაილად.

საპატრულო პოლიციის დეპარტამენტი /
საორგანიზაციო სამმართველო / საგზაო მოძრაობის
ზედამხედველობის განყოფილება
განყოფილების უფროსი
ბარბაქაძე დავით