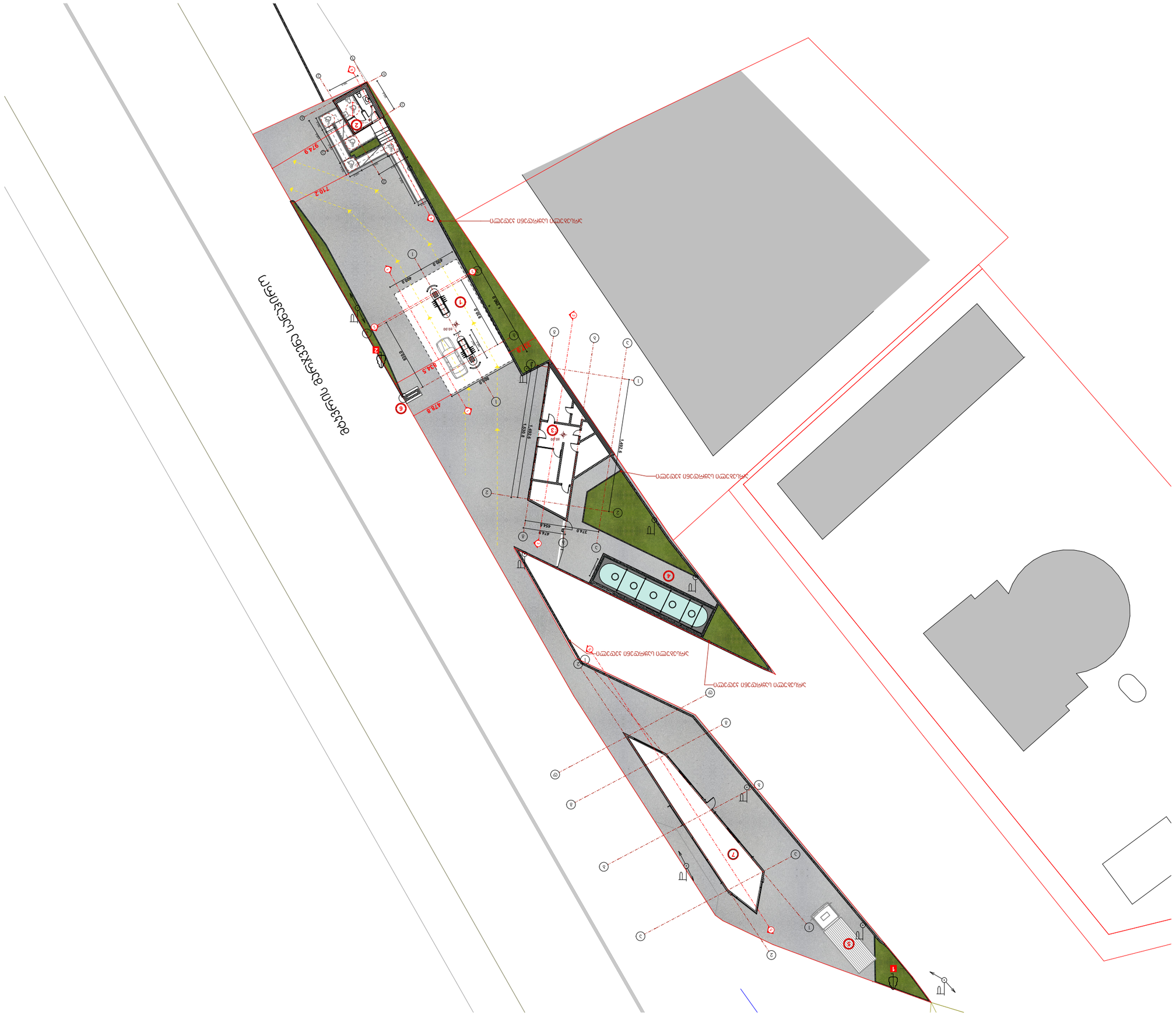
גבול מגרש
קו בניין צדדי מערבי
קו בניין צדדי מזרחי
קו בניין קדמי
קו בניין אחורי
מבנה קיים
מבנה קיים
מבנה קיים

ავტოცისტერნის მოედანი

მინისქვეშა რეზერვუარი NFPA სტანდარტით

მინისქვეშა რეზერვუარი NFPA სტანდარტით

არსებული საყრდენი კედელი

არსებული საყრდენი კედელი

არსებული საყრდენი კედელი

არსებული საყრდენი კედელი

ვახუშტის ხიდიდან მარცხენა სვეტამდე დაშორება შეადგენს 25.37 მეტრს

მტკვრის მარჯვენა სანაპირო

ვახუშტის ხიდი

47.5 m²

52.8 m²

62.9 m²

625.3

2,456.8

1,640.8

1,601.0

1,414.3

1,021.8

907.2

650.0

479.2

1,120.1

918.0

834.9

6,160.1

2,537.6

2,784.5

1,855.3

2,044.3

მომიჯნავე საოფისე შენობის დაშორება რეზერვუარიდან

ფორმატი	
A3	

ექსპლიკაცია:

პროექტის სახელწოდება
ბენზინ და დიზელგასამართი სადგური

თანამდებობა	გვარი	ხელმოწერა	თარიღი
დირექტორი	გ.ძიძიკაშვილი		
არქიტექტორი	გ.ძიძიკაშვილი		
დამკვეთი	შპს სევერგაზი	ს/ს 404971045	

მისამართი
ქალაქი თბილისი, მტკვრის მარჯვენა სანაპირო, ფარდობა №10
(ნაკ. 16/091) № 01.10.13.016.091

მასშტაბი	1:400, 1:500	ნახაზი	მანძილები
თარიღი			
სტადია	ფურცელი	2	

№01/1 სარეკონსტრუქციო შენობის ანაზომი ნახაზი

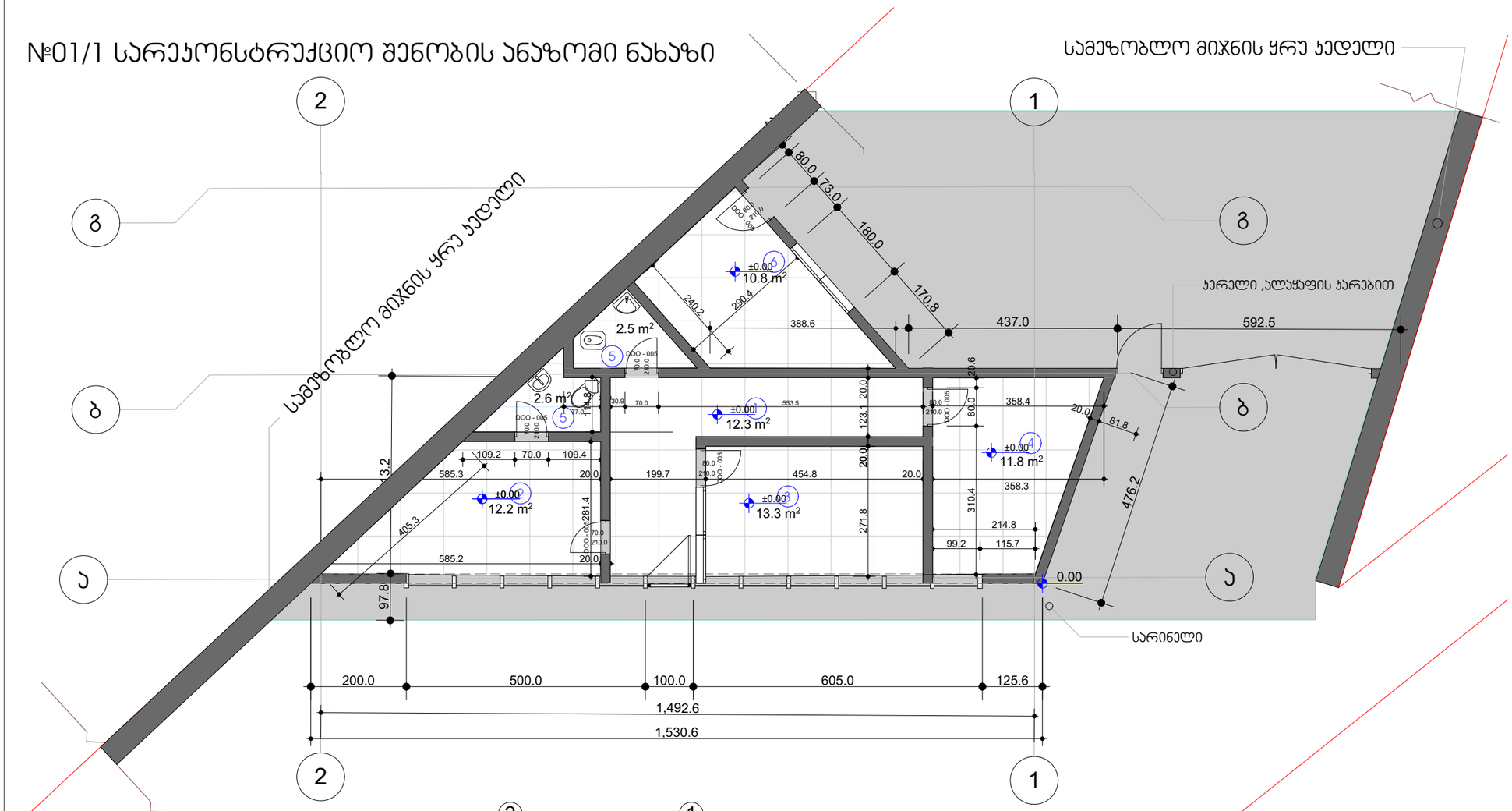

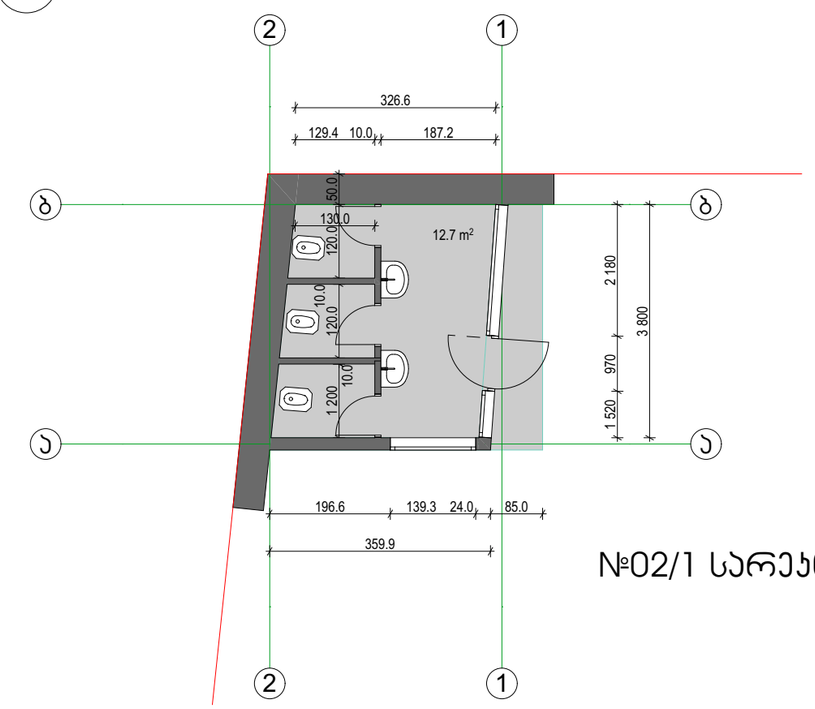

№02/1 სარეკონსტრუქციო შენობის ანაზომი ნახაზი

ფორმატი	A3

ექსპლიკაცია:

პროექტის სახელწოდება
ბენზინ და დიზელგასამართი სადგური

თანამდებობა	გვარი	ხელმოწერა	თარიღი
დირექტორი	გ.ძიძიგაშვილი		
არქიტექტორი	გ.ძიძიგაშვილი		
დამკვეთი	შპს სუპერგაზი	ს/ს 404971045	

მისამართი
ქალაქი თბილისი, გლდანის მეორე სანაპირო, ფერდობი №10
(ნაკვ. 16/091) N 01.10.13.016.091

მასშტაბი	1:100	ნახაზი	ანაზომები
თარიღი			
სტადია	ფურცელი	3	

№1 ავტოგასამართი სადგურის გეგმა ±0.00 ნიშნულზე (მარიგებელი სვეტები)

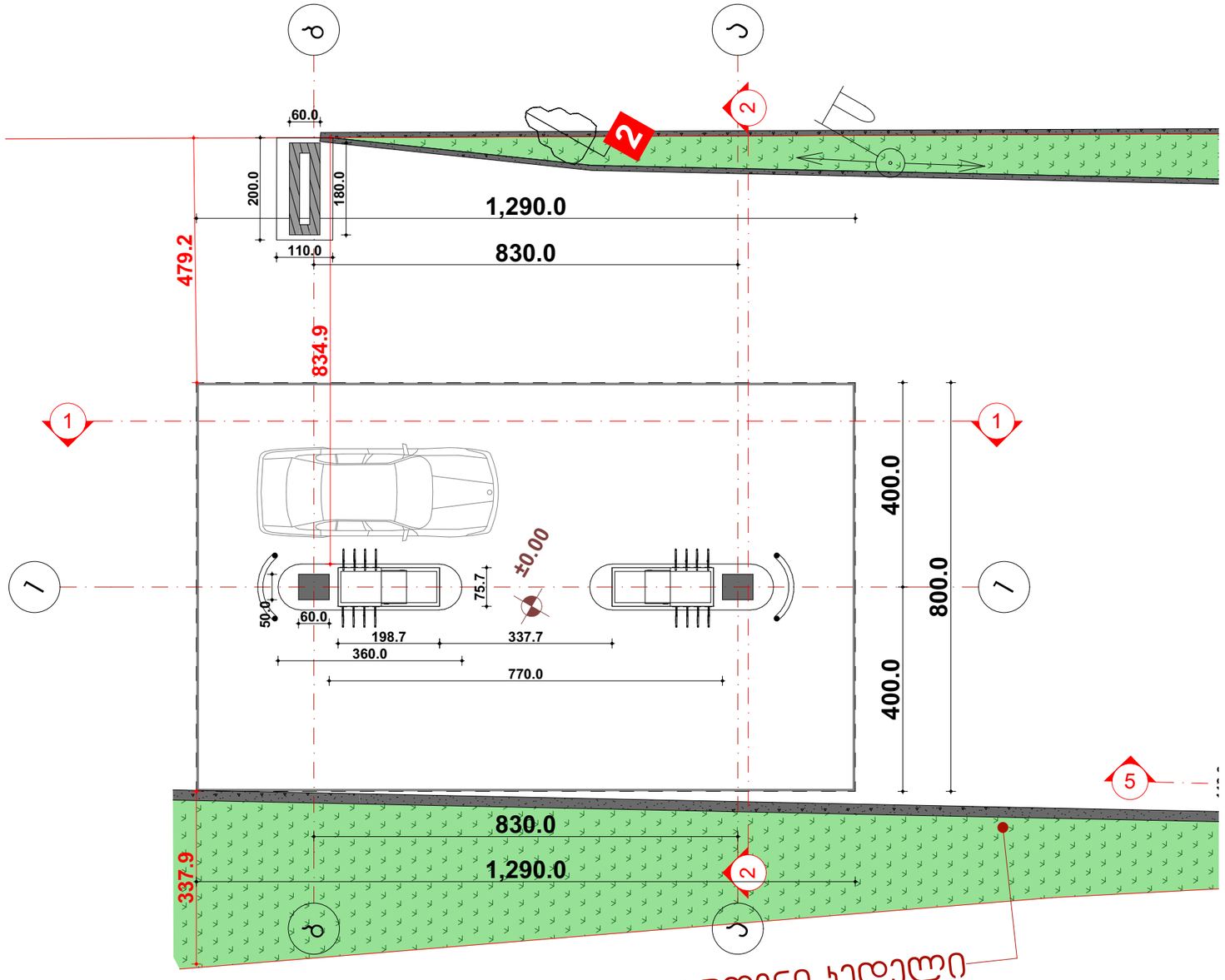

არსებული საყრდენი ქედელი

ფორმატი	
A3	

ექსპლიკაცია:

პროექტის სახელწოდება
ბენზინ და დიზელგასამართი სადგური

თანამდებობა	გვარი	ხელმოწერა	თარიღი
დირექტორი	გ.ძიძიავშვილი		
არქიტექტორი	გ.ძიძიავშვილი		
დამკვეთი	შპს სუპერგაზი	ს/ს 404971045	

მისამართი
ქალაქი თბილისი, გლდანის მეორე სანაპირო, ფერდობი №10
(ნაკვ. 16/091) N 01.10.13.016.091

მასშტაბი	1:100	ნახაზი
თარიღი		ავტოგასამართი გეგმა
სტადია	ფურცელი	4

№1 ავტოგასამართი სადგურის სახურავის გეგმა

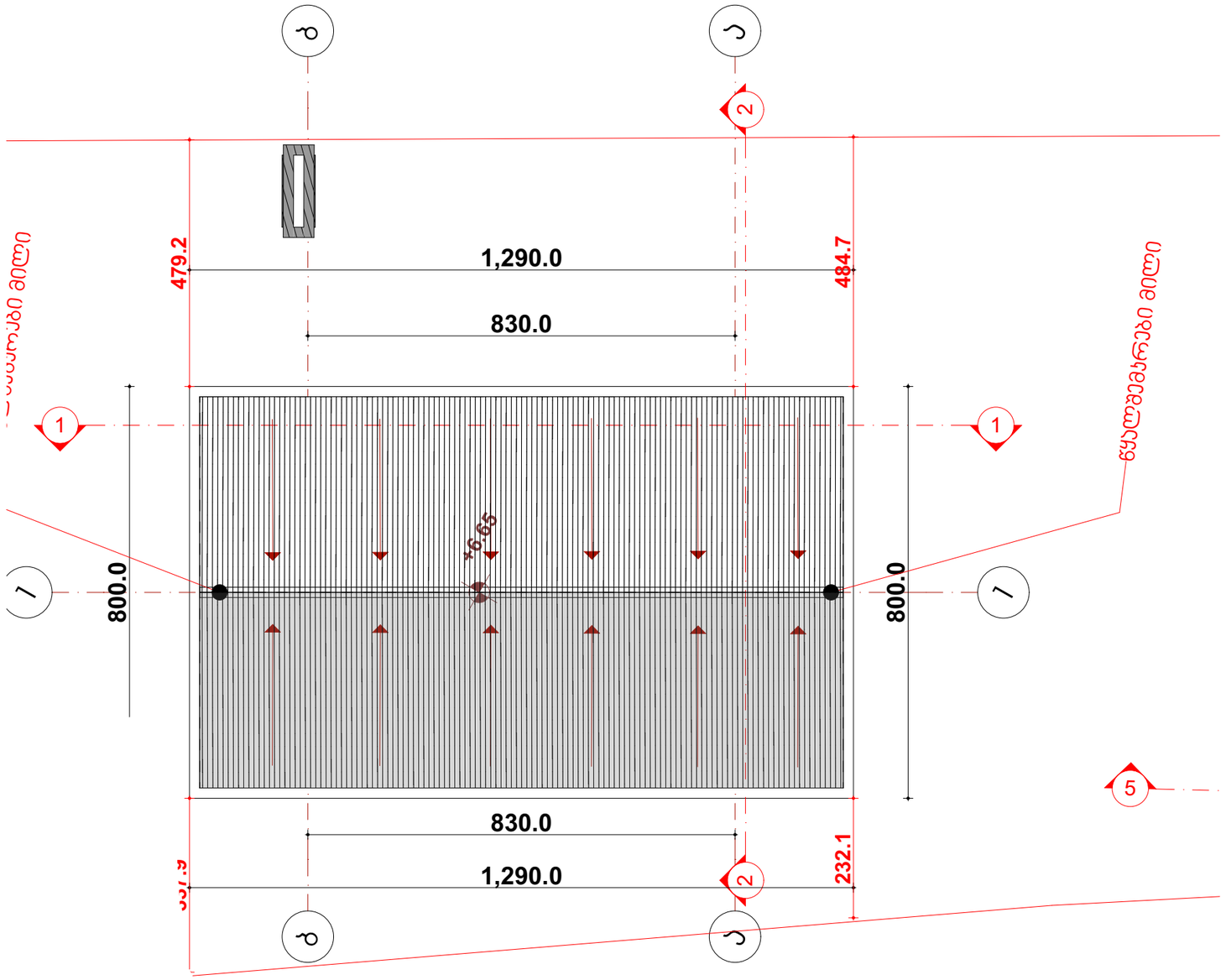

ფორმატი	A3
ექსპლიკაცია:	

პროექტის სახელწოდება
ბენზინ და დიზელგასამართი სადგური

თანამდებობა	გვარი	ხელმოწერა	თარიღი
დირექტორი	გ.ძიძიავაშვილი		
არქიტექტორი	გ.ძიძიავაშვილი		
დამკვეთი	შპს სუვერგაზი	ს/ს 404971045	

მისამართი
ქალაქი თბილისი, მტკვრის მარჯვენა სანაპირო, ფერდობი №10 (ნაკვ. 18/091) № 01.10.13.016.091

მასშტაბი	1:100	ნახაზი	სახურავის გეგმა
თარიღი			
სტადია	ფურცელი	5	

№3 საოპერატორო და საოფისე შენობა - გეგმა ±0.00 ნიშნულზე

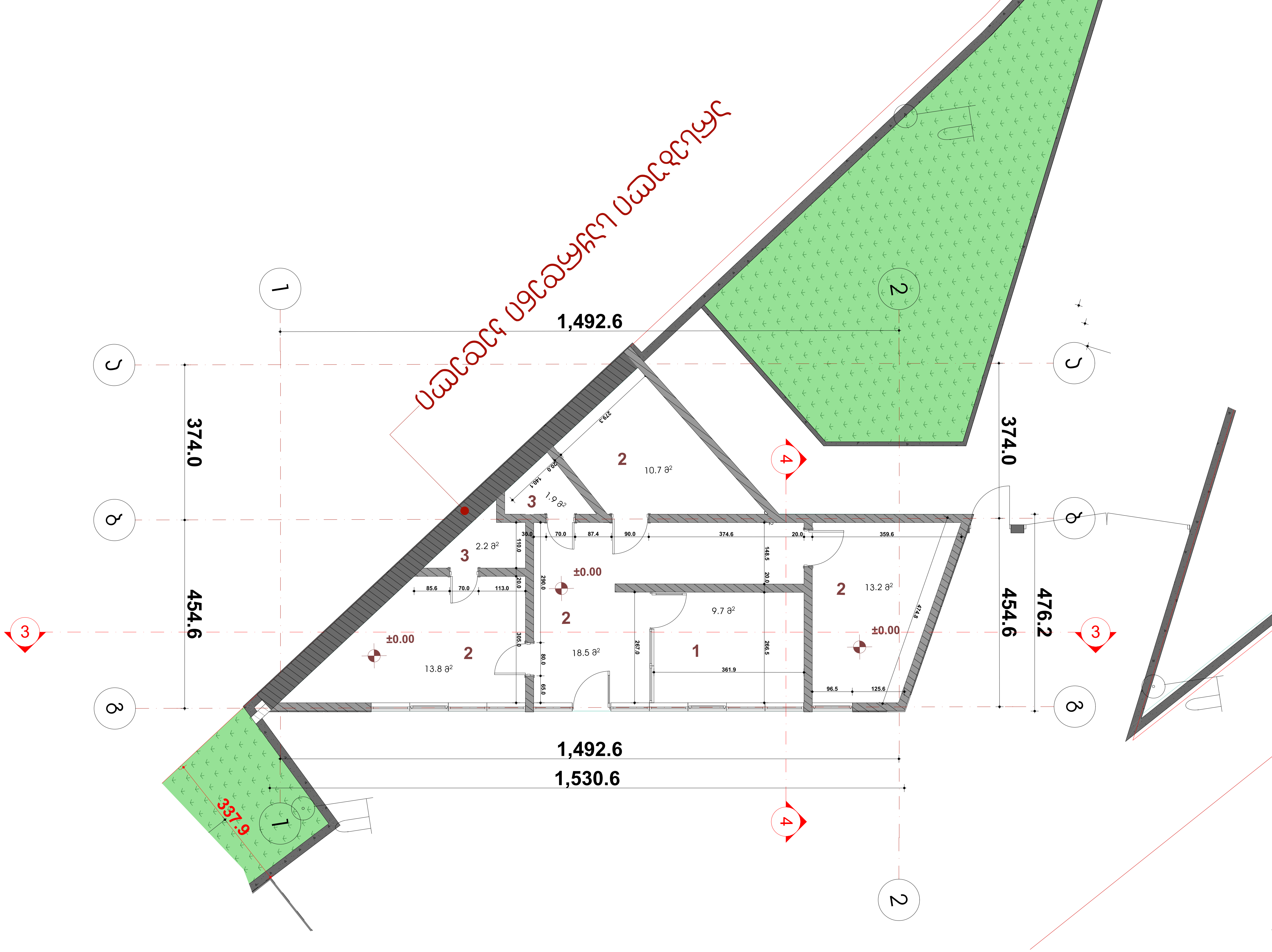

ფორმატი	
A3	

ექსპლიკაცია:

1.საოპერატორო - 9.7 მ²

2. საოპერატორო - 56.2 მ²

3. საპირფარეშო - 4.1მ²

საერთო ფართი -70 მ²

პროექტის სახელწოდება
ბენზინ და დიზელგასამართი სადგური

თანამდებობა	გვარი	ხელმოწერა	თარიღი
დირექტორი	გ.ძიძიკაშვილი		
არქიტექტორი	გ.ძიძიკაშვილი		
დამკვეთი	შპს სუპერგაზი	ს/კ 404971045	

მისამართი

ქალაქი თბილისი, მტკვრის მარჯვენა სანაპირო, ფერდობი №10 (ნაკვ. 16/091) № 01.10.13.016.091

მასშტაბი	1:100	ნახაზი: გეგმა 0.00 ნიშნულზე
თარიღი		
სტადია	ფურცელი	6

№3 საოპერატორო და საოფისე შენობა - სახურავის გეგმა

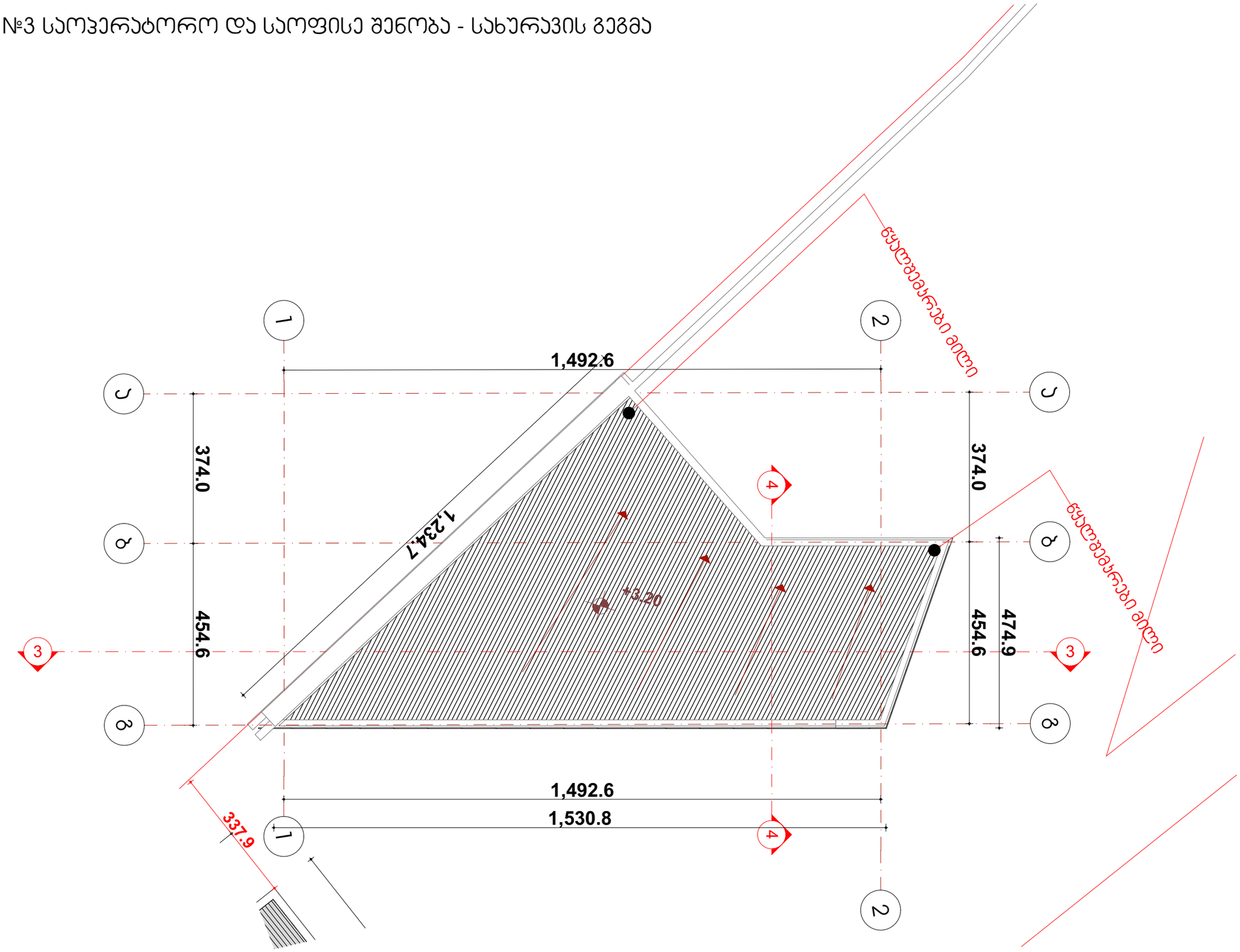

ფორმატი	A3
ექსპლიკაცია:	

პროექტის სახელწოდება
ბენზინ და დიზელგასამართი სადგური

თანამდებობა	გვარი	ხელმოწერა	თარიღი
დირექტორი	გ.ძიძიკაშვილი		
არქიტექტორი	გ.ძიძიკაშვილი		
დამკვეთი	შპს სუვერმარკეტი	ს/ს 404971045	

მისამართი
ქალაქი თბილისი, მტკვრის მარჯვენა სანაპირო, ფერდობი №10
(ნაკვ. 16/091) N 01.10.13.016.091

მასშტაბი	1:100	ნახაზი	სახურავის გეგმა
თარიღი			
სტადია	ფურცელი	7	

№2 საპირფარეშო - გეგმა +1.26 ნიშნულზე

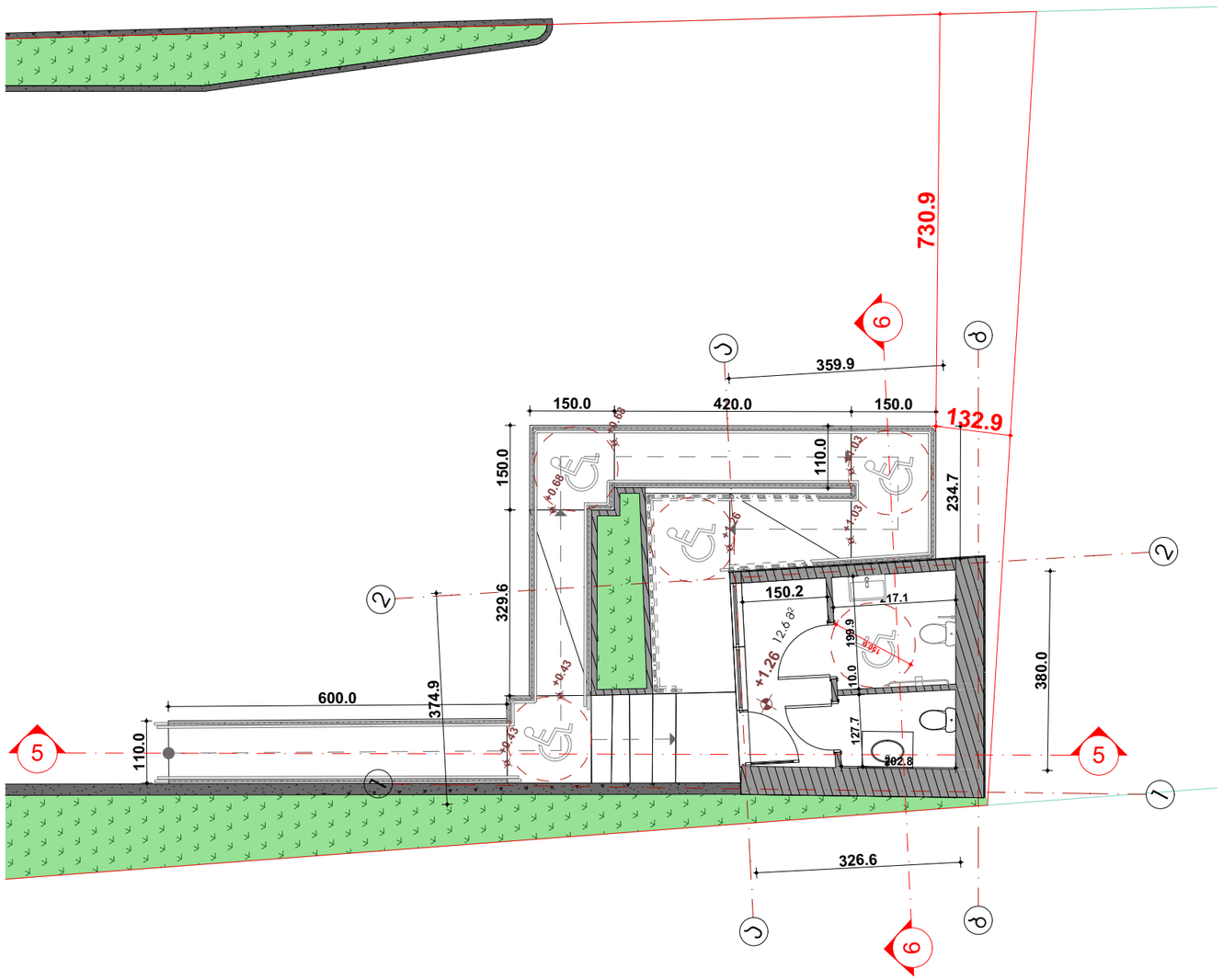

ფორმატი	
A3	

ექსპლიკაცია:

1.დამხმარე ფართი - 12.6 მ²

პროექტის სახელწოდება
ბენზინ და დიზელგასამართი სადგური

თანამდებობა	გვარი	ხელმოწერა	თარიღი
დირექტორი	გ.ძიძიავაშვილი		
არქიტექტორი	გ.ძიძიავაშვილი		
დამკვეთი	შპს სუპერგაზი	ს/ს 404971045	

მისამართი
ქალაქი თბილისი, მტკვრის მარჯვენა სანაპირო, ფერდობი №10 (ნაკვ. 16/091) № 01.10.13.016.091

მასშტაბი	1:100	ნახაზი	გეგმა +1.26 ნიშნულზე
თარიღი			
სტადია	ფურცელი	8	

№2 საპირფარეშო - სახურავის გეგმა

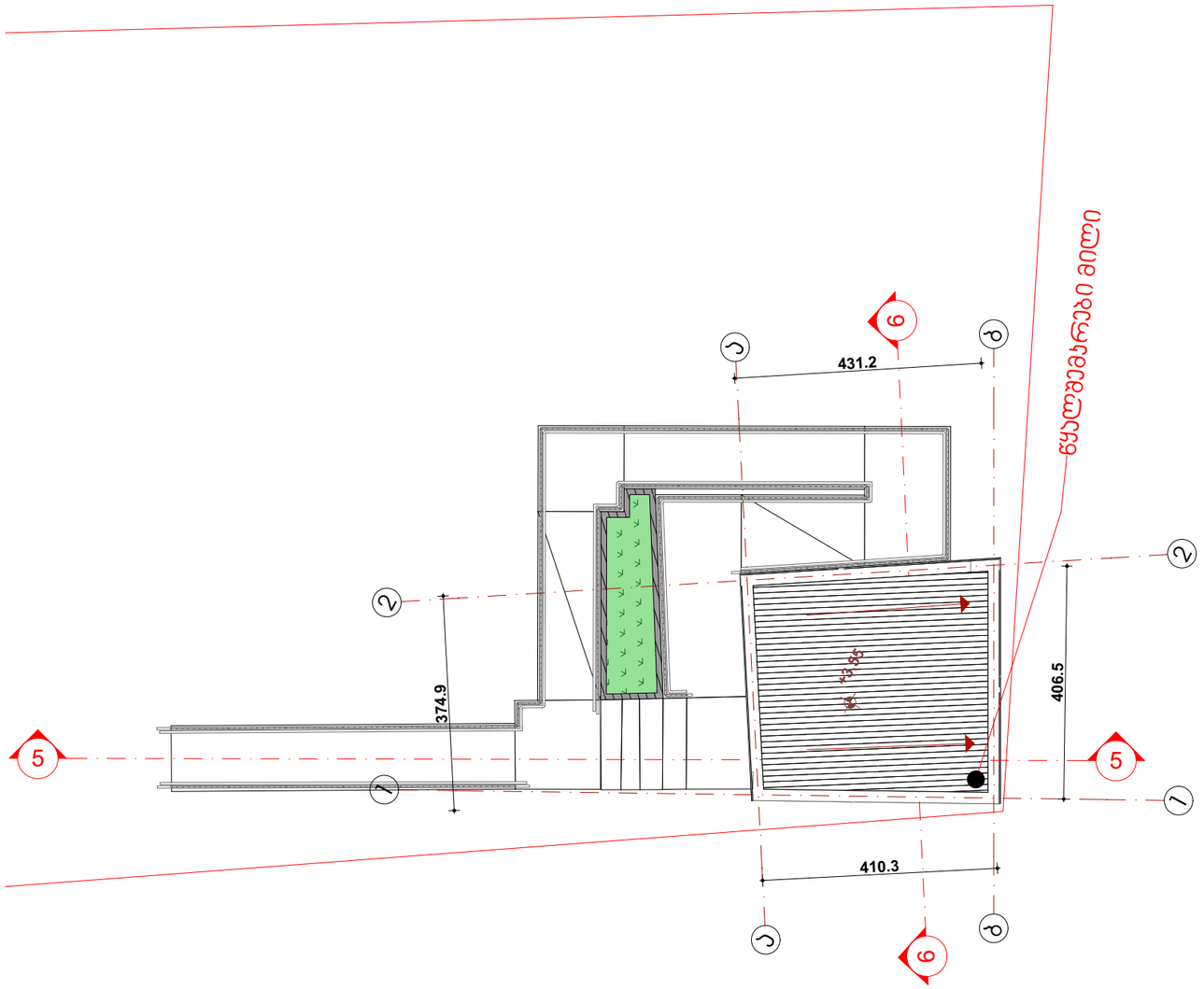

ფორმატი	
A3	

ექსპლიკაცია:

პროექტის სახელწოდება
ბენზინ და დიზელგასამართი სადგური

თანამდებობა	გვარი	ხელმოწერა	თარიღი
დირექტორი	გ.ძიძიავაშვილი		
არქიტექტორი	გ.ძიძიავაშვილი		
დამკვეთი	შპს სუპერგაზი	ს/ს 404971045	

მისამართი
ქალაქი თბილისი, მტკვრის მარჯვენა სანაპირო, ფერდობი №10
(ნაკვ. 16/091) № 01.10.13.016.091

მასშტაბი	1:100	ნახაზი	სახურავის გეგმა
თარიღი			
სტადია	ფურცელი	9	

№7 ფუნქციონირებისთვის დამხმარე სათავსი (ადმინისტრაციული ოფისი)

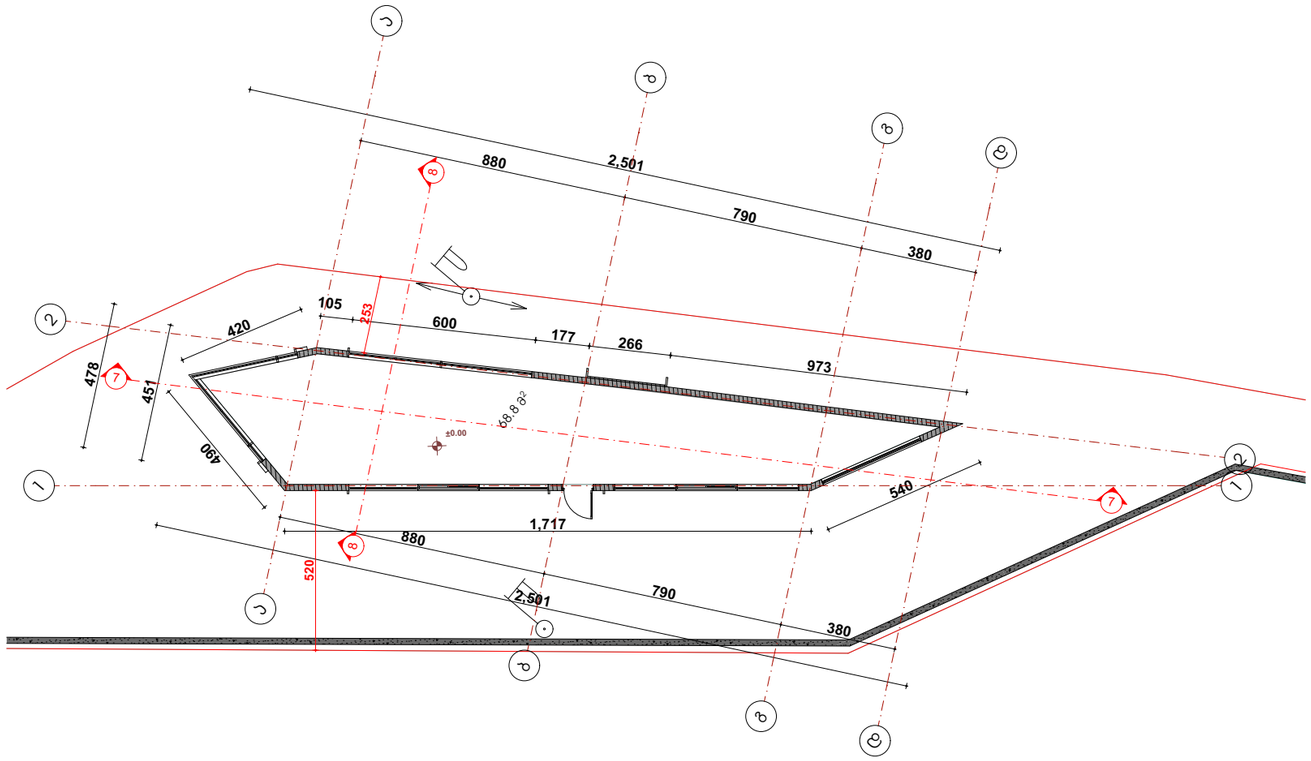

ფორმატი	
A3	

ექსპლიკაცია:

1.დამხმარე ფართი - 68.8 მ²

პროექტის სახელწოდება
ბენზინ და დიზელგასამართი სადგური

თანამდებობა	გვარი	ხელმოწერა	თარიღი
დირექტორი	გ.ძიძიგაშვილი		
არქიტექტორი	გ.ძიძიგაშვილი		
დამკვეთი	შპს სევერგაზი	ს/ს 404971045	

მისამართი
ქალაქი თბილისი, გლდანის მარჯვენა სანაპირო, ფერდობი №10
(ნაკვ. 16/091) № 01.10.13.016.091

მასშტაბი	1:200	ნახაზი	გეგმა 0.00
თარიღი			
სტადია	ფურცელი	10	

№7 ფუნქციონირებისთვის დამხმარე სათავსი (ადმინისტრაციული ოფისი) - სახურავის გეგმა

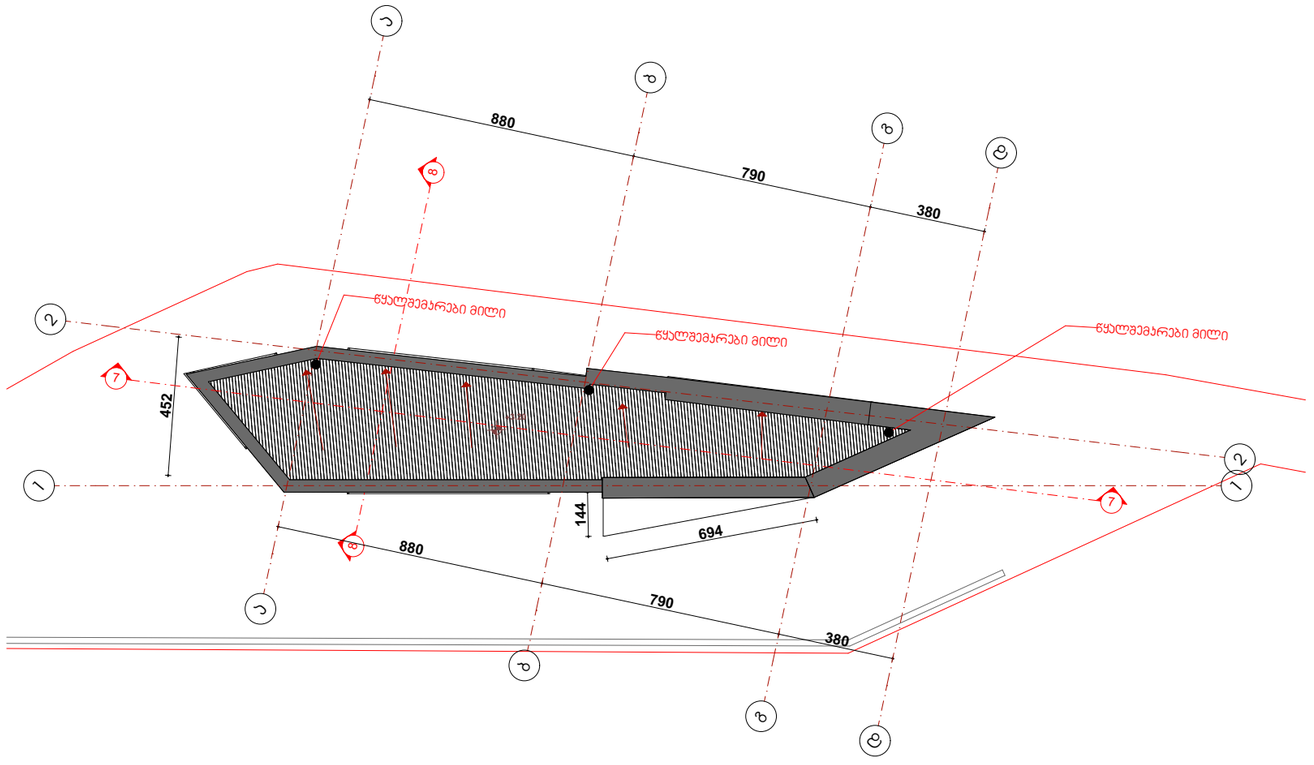

ფორმატი	
A3	

ექსპლიკაცია:

პროექტის სახელწოდება
ბენზინ და დიზელსგასამართი სადგური

თანამდებობა	გვარი	ხელმოწერა	თარიღი
დირექტორი	გ.ძიძიავშვილი		
არქიტექტორი	გ.ძიძიავშვილი		
დამკვეთი	შპს სუპერგაზი	ს/ს 404971045	

მისამართი
ქალაქი თბილისი, გლდანის მეორე სანაპირო, ფერდობი №10
(ნაკვ. 16/091) N 01.10.13.016.091

მასშტაბი	1:200	ნახაზი	სახურავის გეგმა
თარიღი			
სტადია	ფურცელი	11	

რეზერვუარი

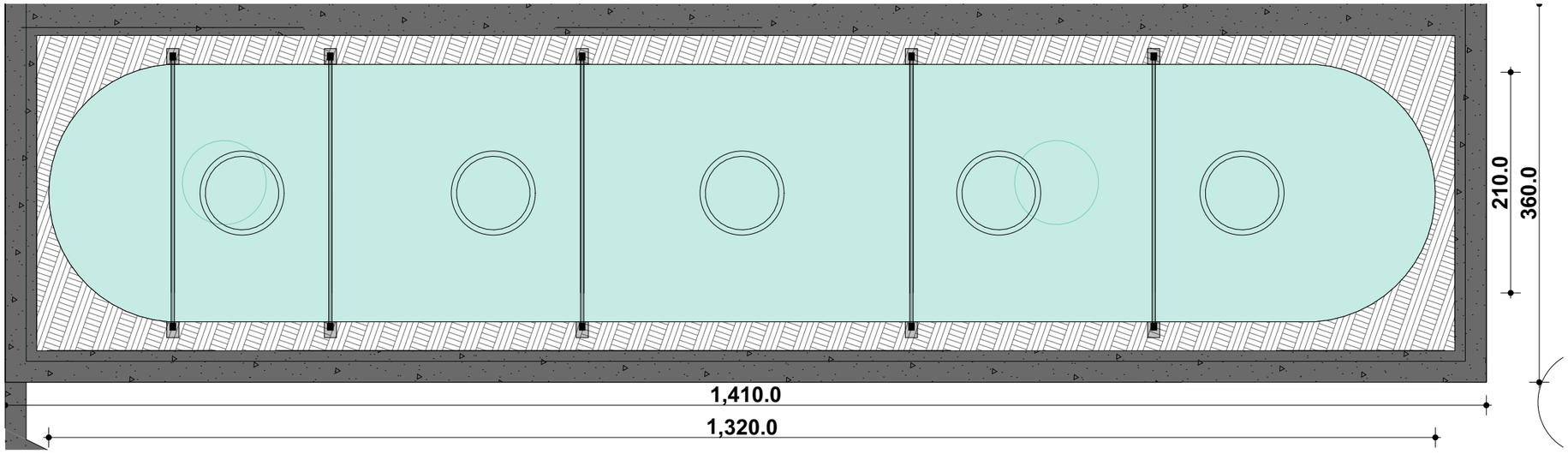

რეზერვუარი - III კლასი

რეზერვუარი = 43,6 მ^3

ფორმატი	A3

ექსპლიკაცია:

პროექტის სახელწოდება
ბენზინ და დიზელგასამართი სადგური

თანამდებობა	გვარი	ხელმოწერა	თარიღი
დირექტორი	გ.ძიძიგაშვილი		
არქიტექტორი	გ.ძიძიგაშვილი		
დამკვეთი	შპს სვეკრგაზი	ს/კ 404971045	

მისამართი
ქალაქი თბილისი, მტკვრის მარჯვენა სანაპირო, ფერდობი №10
(ნაკვ. 16/091) № 01.10.13.016.091

მასშტაბი	1:50	ნახაზი
თარიღი		რეზერვუარების გეგმა
სტადია	ფურცელი	12

შენობა-ნაგებობის უსაფრთხოების წესებთან შესაბამისობის ანალიზი

გამოყენებული წესები - **„შენობა-ნაგებობის უსაფრთხოების წესები“**

ჩამოთვალეთ შენობის დაკავებულებები და აღწერეთ თითოეული გამოყენება
საქმიანი ჯგუფი სქ(1) (საოპერატორო ±0,00 ნიშნულზე).
სავაჭრო ჯგუფი სვ(1) (ბენზინ-გასამართს სადგური ±0,00 ნიშნულზე).
სავაჭრო ჯგუფი სვ(2) (ბენზინ-გასამართს სადგური ±0,00 ნიშნულზე).
საქმიანი ჯგუფი სქ(2) (ადმინისტრაციული ოფისი ±0,00 ნიშნულზე).
დიდი საფრთხის შემცველი ჯგუფი დსშ-2 (მიწის ქვეშა ავზები -3.07 ნიშნულზე).

კონსტრუქციის ტიპი:	
განსაზღვრეთ კონსტრუქციის ტიპი ახალი შენობისთვის: მაგალითი: II-A, II-B, V-A, V-B	V-B მიწის დონის ზემოთ I-B მიწისქვეშა თხევადი საწვავის ავზები

სიმაღლის შეზღუდვები ცხრილი 503 -ის მიხედვით		
დაკავებულობები	**დასაშვები სართულიანობა**	**შემოთავაზებული სართულიანობა**
საქმიანი ჯგუფი სქ(1)	2 სართული	1 სართული
სავაჭრო ჯგუფი სვ(1)	1 სართული	1 სართული
სავაჭრო ჯგუფი სვ(2)	1 სართული	1 სართული
საქმიანი ჯგუფი სქ(2)	1 სართული	1 სართული
დიდი საფრთხის შემცველი ჯგუფი დსშ-2	3 სართული	მიწის ქვეშა ავზები (1 სართული)
	დასაშვები სიმაღლე	**შემოთავაზებული სიმაღლე**
საერთო სიმაღლე	**12.2**	**4.33**
მიწის ზემოთ სართულის რაოდენობა		**1**

ფართობის შეზღუდვები ცხრილი 503 -ის მიხედვით		
დაკავებულობები	დასაშვები ფართობი	შემოთავაზებული ფართობი
საქმიანი ჯგუფი სქ(1)	840	71.9
სავაჭრო ჯგუფი სვ(1)	840	3.05
სავაჭრო ჯგუფი სვ(2)	840	3.05
საქმიანი ჯგუფი სქ(2)	840	68.8
დიდი საფრთხის შემცველი ჯგუფი დსშ-2	1530	40.5
იატაკის საერთო (სასარგებლო) ფართობი	**187.0**	
იატაკების რაოდენობა	**1**	
შენობის საერთო ფართობი	**201.9**	

თითოეული სართულიდან გასასვლელი საშუალება										
სართულები	დაკავებულობა და დაკავებულობის დატვირთვის ჯამური მაჩვენებელი	მოთხოვნილი გასასვლელების/გასასვლელთან მისადგომის რაოდენობა	გათვალისწინებული გასასვლელების/გასასვლელთან მისადგომის რაოდენობა და ტიპი	გასასვლელი საშუალებების სიგანე						
				გზა-კიბეები		დერაფანი,		გასასვლელის გზაკარი		
				მოთხოვნილი	გათვალისწინებული	მოთხოვნილი	გათვალისწინებული	მოთხოვნილი	გათვალისწინებული	
პირველი სართული	სქ საოპერატორო დ.დ 8	1	1 (გზა კარი)			**1.2**	**1.48**	**0.82 მ.**	**0.90 მ.**	
	სქ ადმინისტრაციული ოფისი დ.დ 8	1	1 (გზა კარი)					**0.82 მ.**	**0.90 მ.**	

გარე კედლის ცეცხლმედეგობისა და ღიობისადმი მოთხოვნები ცხრილების 602-ის და 705.8 -ის მიხედვით									
გარე კედელი	**ხანძარსაწინააღმდეგო მანძილი** (მეტრი)	**ცეცხლმედეგობის ხარისხი** (საათი)		**კედლის ღიობების ფართობი** (კედლის %)					
		მოთხოვნილი	**გათვალისწინებული**	**დასაშვები**			**გათვალისწინებული**		
				დაცული	**დაუცველი საშხეფებით**	**დაუცველი**	**დაცული**	**დაუცველი საშხეფებით**	**დაუცველი**
საოპერატორო									
(ა-გ ღეძებში)	0.0 მ.	1	1	-	-	დაუშვებელია	-	-	0 %
(გ-ა ღეძებში)	>9 მ.	არ მოეთხოვება	არ მოეთხოვება	-	-	შეუზღუდავია	-	-	არ მოეთხოვება
(1-2 ღეძებში)	>9 მ.	არ მოეთხოვება	არ მოეთხოვება	-	-	შეუზღუდავია	-	-	არ მოეთხოვება
(2-1 ღეძებში)	9.56 მ.	არ მოეთხოვება	არ მოეთხოვება	–	–	შეუზღუდავია	–	–	არ მოეთხოვება
ადმინისტრაციული ოფისი									
(ა-დ ღეძებში)	5.16 მ.	არ მოეთხოვება	არ მოეთხოვება	-	-	25%	-	-	18 %
(დ-ა ღეძებში)	>9 მ.	არ მოეთხოვება	არ მოეთხოვება	-	-	შეუზღუდავია	-	-	არ მოეთხოვება
(1-2 ღეძებში)	>9 მ.	არ მოეთხოვება	არ მოეთხოვება	-	-	შეუზღუდავია	-	-	არ მოეთხოვება
(2-1 ღეძებში)	10.22 მ.	არ მოეთხოვება	არ მოეთხოვება	–	–	შეუზღუდავია	–	–	არ მოეთხოვება

ხანძრისაგან დაცვის სისტემებისადმი მოთხოვნები							
დაკავებულობები/სივრცეები/გასასვლელი საშუალებები	ავტოსაშხეფი სისტემა	ალტერნატიული ავტომატური ცეცხლსაქრობი სისტემები	სახანძრო განგაშისა და ცეცხლაღმომჩენი სისტემები	სახანძრო მილდგარების სისტემები	კვამლის საკონტროლო სისტემები	ხელის ცეცხლმაქრები	საავარიო განგაშის სისტემები
საქმიანი ჯგუფი სქ(1)			კი		კი	კი	
სავაჭრო ჯგუფი სვ(1)						კი	
სავაჭრო ჯგუფი სვ(2)			კი		კი	კი	
საქმიანი ჯგუფი სქ(2)						კი	
დიდი საფრთხის შემცველი ჯგუფი დსშ-2			კი			კი	
სახანძრო-სამაშველო სამსახურის მიერ გამოსაყენებელი მისაერთებლები			კი 2 (შენობის გარეთ)				

განიავებისადმი მოთხოვნები		
დაკავებულობები/სივრცეები/გასას	ბუნებრივი განიავება	ხელოვნური განიავება
ძირითადი შენობა (საოპერატორო)	კი	კი
დამხმარე შენობა (ადმიანისტრაციული ოფისი)	კი	კი

წყალსადენი სისტემის ფიქსირებული მოწყობილობების რაოდენობა ცხრილი 1602.1-ის მიხედვით													
სართულები	დაკავებულობა და დაკავებულობის დატვირთვის ჯამური მაჩვენებელი	ფიქსირებული მოწყობილობები											
		უნიტაზი		ტუალეტის ხელსაბანები		აბაზანა/შხაპი		სასმელი წყლის ფანტანი		სამომსახურეო ნიჟარა		სამზარეულოს ნიჟარა	
		მოთხოვნილი	გათვალისწინებული	მოთხოვნილი	გათვალისწინებული	მოთხოვნილი	გათვალისწინებული	მოთხოვნილი	გათვალისწინებული	მოთხოვნილი	გათვალისწინებული	მოთხოვნილი	გათვალისწინებული
პირველი სართული	სქ საოპერატორო დ.დ 8	1	2	1	2			1	1	1	1		
	სქ ადმინისტრაციული ოფისი დ.დ 8												

תכנית סימון ושילוט

מקרא	
מספר שרטוט	1
קנה מידה	1:400
תאריך	6.6.76
שם השרטוט	תכנית סימון ושילוט
שם הפרויקט	בניין מגורים חדש
כתובת הפרויקט	רחוב הרצל 15, תל אביב
שם המתכנן	אדריכל יוסי כהן
מספר רישיון	40497105
טלפון	03-5551234
דוא"ל	yossi@kohen-arch.co.il
שם היועץ	תחום
מהנדס קונסטרוקציה	שלד בטון
יועץ חשמל	מערכות חשמל
יועץ אינסטלציה	מים וביוב
יועץ כיבוי אש	מערכת כיבוי
יועץ תנועה	סימון כבישים
יועץ נגישות	נגישות
יועץ אקוסטיקה	בידוד קולי
יועץ נוף	פיתוח שטח
מספר גרסה	1
תאריך עדכון	6.6.76
תיאור השינוי	הוספת שילוט חניון

מקרא

- קו גבול מגרש
- קו בניין
- גבול חלקה
- קו סימון מדרכה
- קו סימון כביש
- קו סימון שביל אופניים
- קו סימון מעבר חציה
- קו סימון נתיב נסיעה
- קו סימון נתיב נסיעה בכיוון אחד
- קו סימון נתיב נסיעה בשני כיוונים

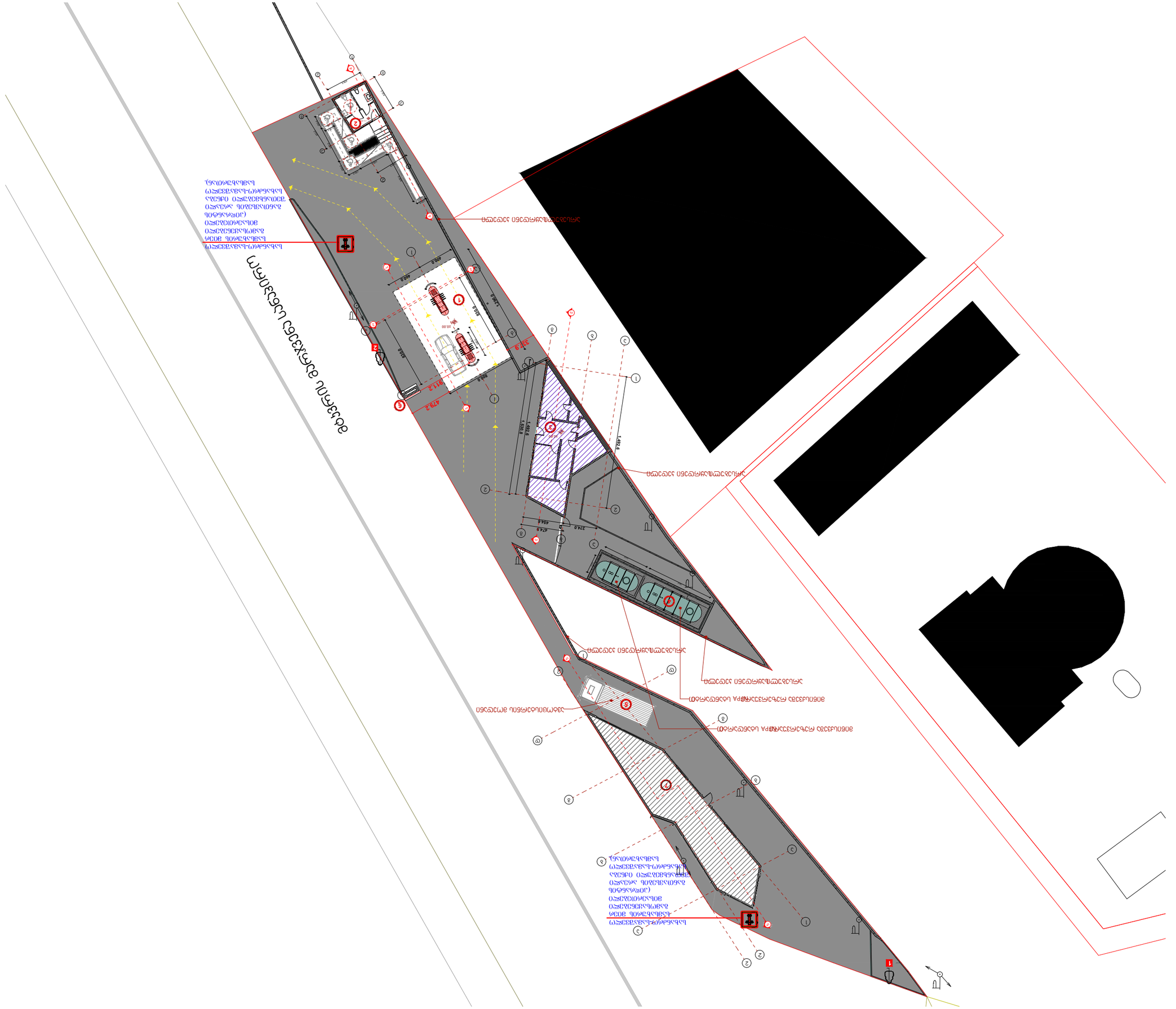
ΔΙΑΜΕΡΙΣΜΑ ΔΗΜΟΣΙΟΥ ΚΤΙΡΙΟΥ

№3 საოპერატორო და საოფისე შენობა - გეგმა±0.00 ნიშნულზე

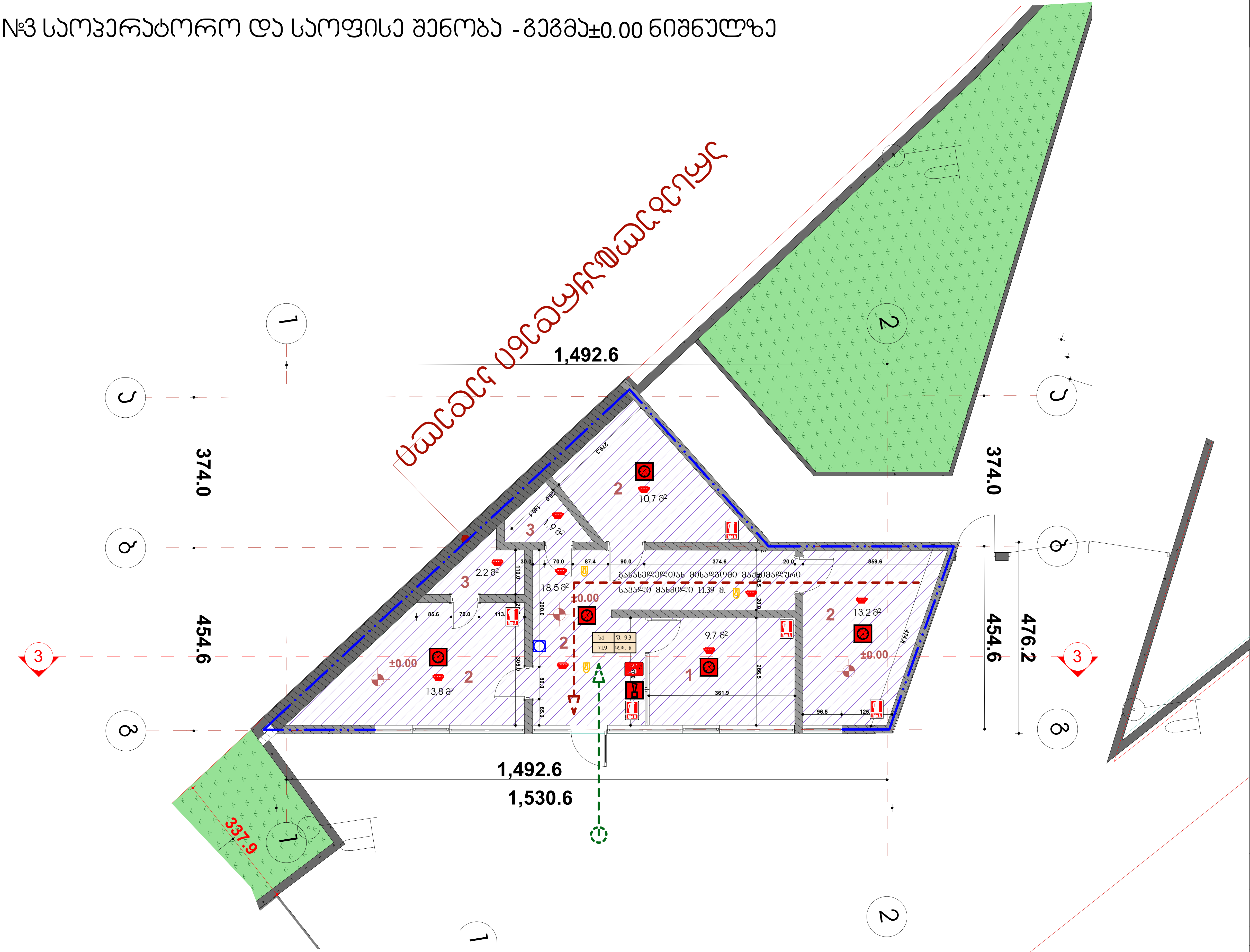

ფორმატი	
A3	

ექსპლიკაცია

1, საოპერატორო - 9,7 მ²
2, საოფისე ფართი - 56,2 მ²
3, საპირფარეშო - 4,1 მ²

საერთო საოფისე ფართი
-70 მ²

პროექტის სახელწოდება
ბენზინ და დიზელგასამართი სადგური

თანამდებობა	გვარი	ხელმოწერა	თარიღი
დირექტორი	გ.ძიძიკაშვილი		
არქიტექტორი	გ.ძიძიკაშვილი		
დამკვეთი	შპს სუპერგაზი	ს/ა 404971045	

მისამართი
ქალაქი თბილისი, მტკვრის მარჯვენა სანაპირო [illegible] №10
(ნაკვ 16/091) № 01.10.13.016.091

მასშტაბი	1:100	ნახაზი	გეგმა0,00 ნიშნულზე
თარიღი			
სტადია	ფურცელი	6	

№3 საოპერატორო და საოფისე შენობა - სახურავის გეგმა

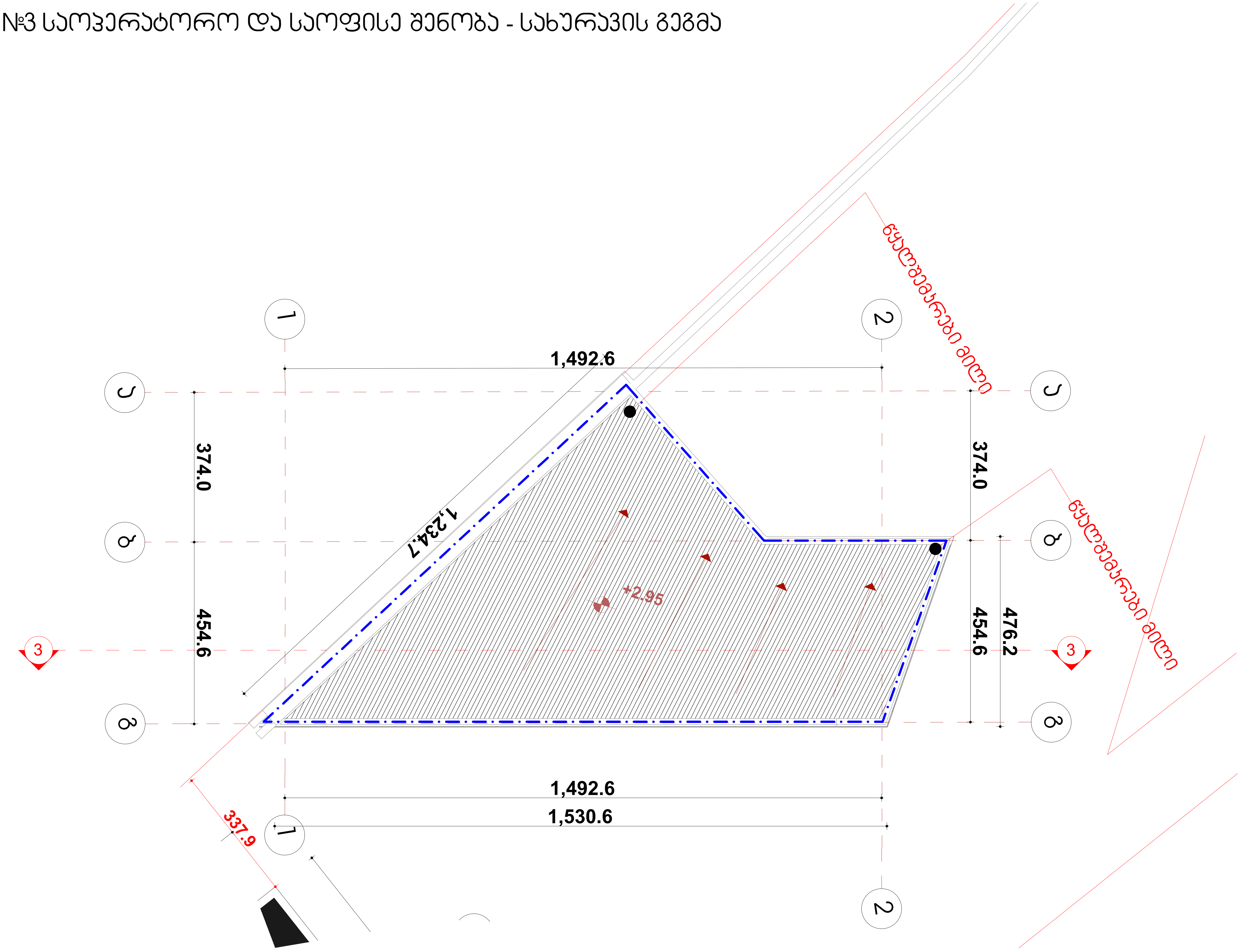

ფორმატი	
A3	

ექსპლიკაცია

პროექტის სახელწოდება
ბენზინ და დიზელგასამართი სადგური

თანამდებობა	გვარი	ხელმოწერა	თარიღი
დირექტორი	გ.ქიქიაშვილი		
არქიტექტორი	გ.ქიქიაშვილი		
დამკვეთი	შპს სუპერგაზი	ს/ა 404971045	

მისამართი
ქალაქი თბილისი, მტკვრის მარჯვენა სანაპირო ... №10
(ნაკვ 16/091) № 01.10.13.016.091

მასშტაბი	1:100	ნახაზი
თარიღი		სახურავის გეგმ
სტადია	ფურცელი	7

№2 საპირფარეშო - გეგმა+1.26 ნიშნულზე



ფორმატი	
A3	

ექსპლიკაცია

1. დამხმარე ფართი 4.9 მ²

პროექტის სახელწოდება
ბენზინ და დიზელგასამართი სადგური

თანამდებობა	გვარი	ხელმოწერა	თარიღი
დირექტორი	გ.ძიძიკაშვილი		
არქიტექტორი	გ.ძიძიკაშვილი		
დამკვეთი	შპს სუპერგაზი	ს/ნ 404971045	

მისამართი
ქალაქი თბილისი, მტკვრის მარჯვენა სანაპირო №10
(ნაკვ 16/091) № 01.10.13.016.091

მასშტაბი	1:100	ნახაზი
თარიღი		გეგმა+1.26 ნიშნულზე
სტადია	ფურცელი	8

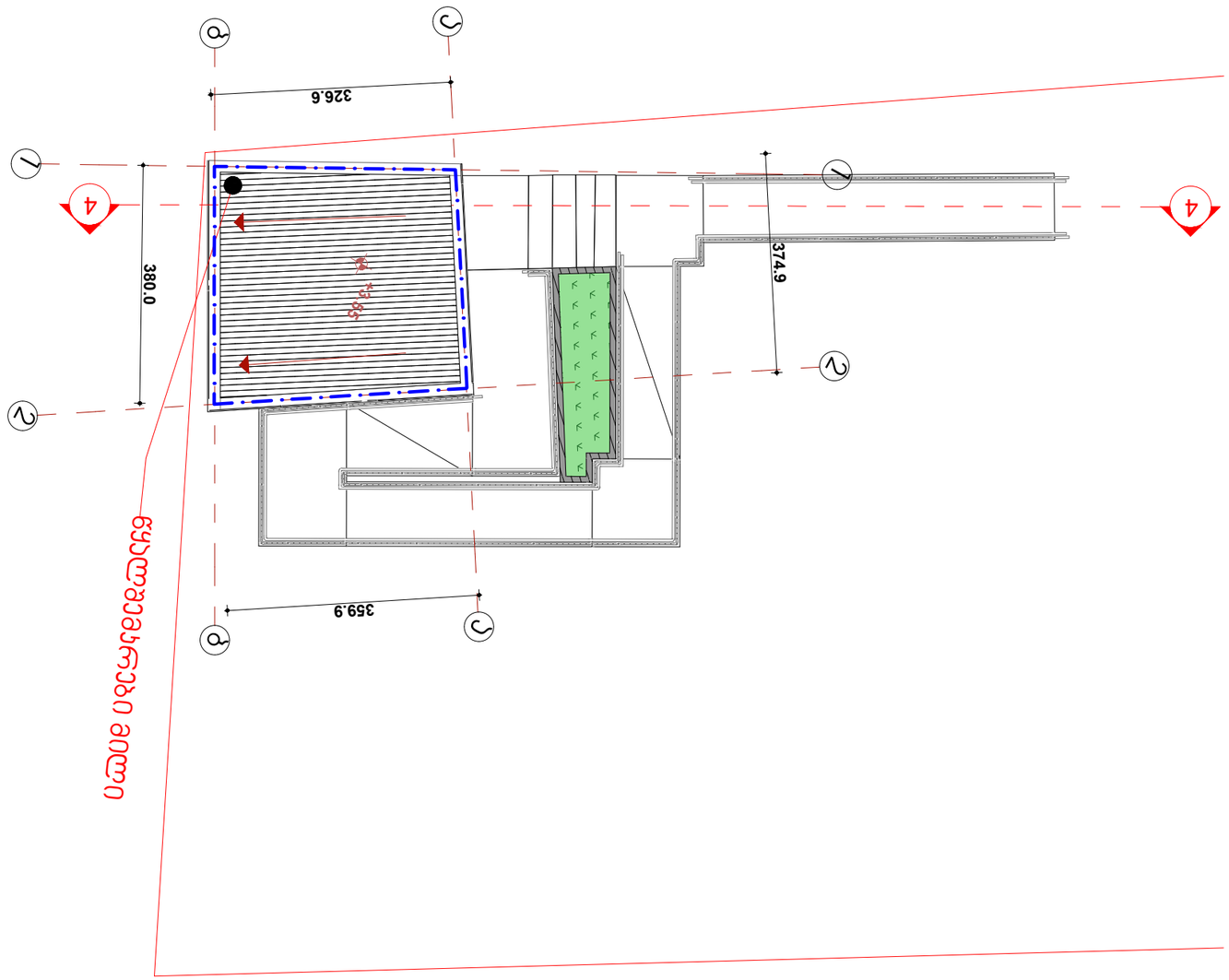

Схема планировочной организации земельного участка №2

Изм.	Кол.уч.	Лист	№док.
Разработал			
Проверил			
Н.контр.			
ГИП			

Схема планировочной организации земельного участка

Стадия	Лист	Листов
П		

ООО "Архитектурная мастерская "Проект"

Инв.№ подл.	Подпись и дата	Взам.инв.№	Инв.№ дубл.

Схема планировочной организации земельного участка

Масштаб	1:100	Формат	А3

Жилой дом 8328 по ул.Сельскохозяйственная

Стадия	Лист
П	9

№7 ავტოგასმართი კომპლექსის ფუნქციონირებისათვის დამხმარე შენობა

- გეგმა ±0.00 ნიშნულზე

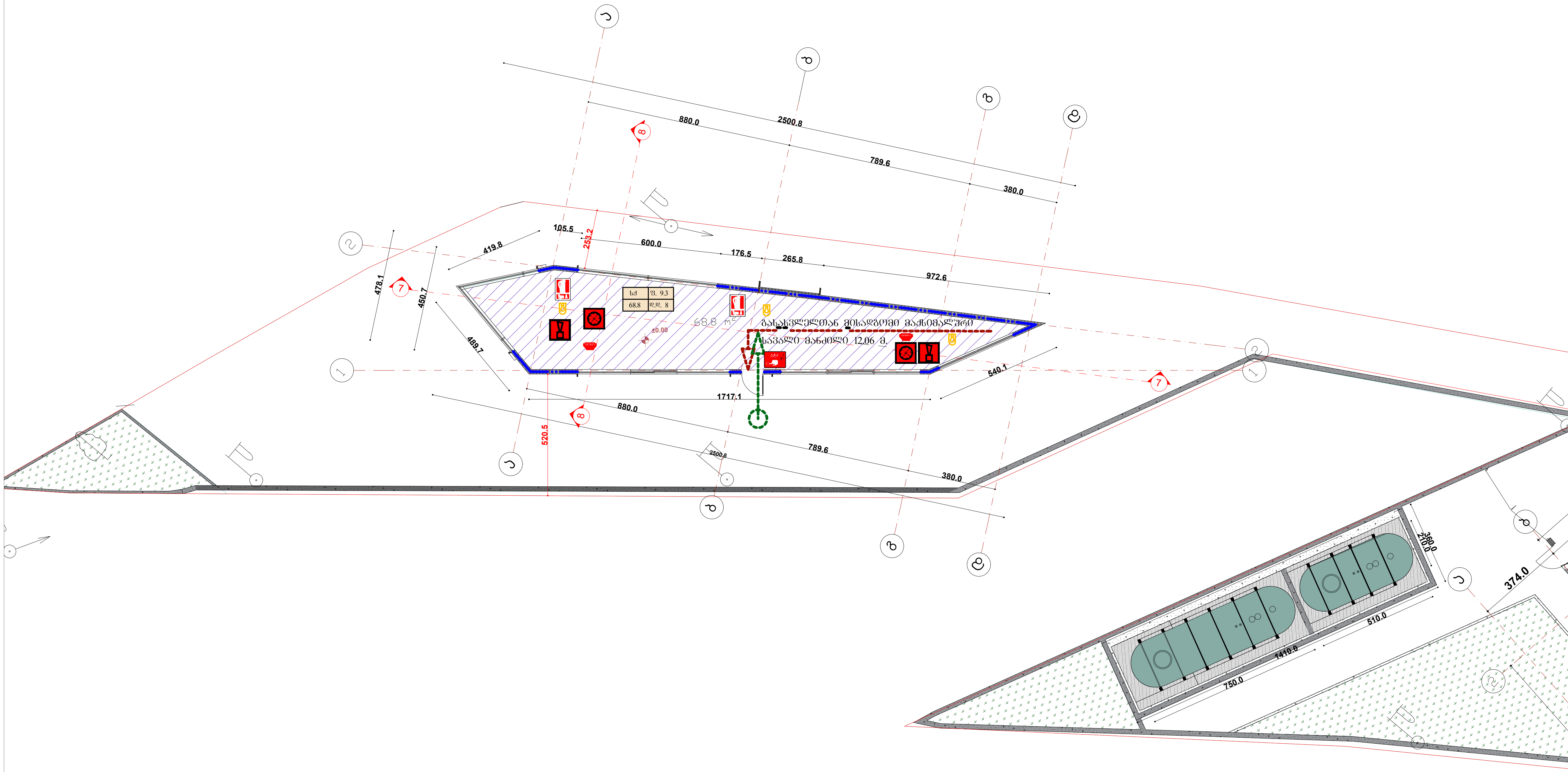

ფორმატი	
A3	

ექსპლიკაცია

პროექტის სახელწოდება
ბენზინ და დიზელგასამართი სადგური

თანამდებობა	გვარი	ხელმოწ.	თარიღი
დირექტორი	გ.ძიძიკაშვილი		
არქიტექტორი	გ.ძიძიკაშვილი		
დამკვეთი	შპს სუპერგაზი	ს/კ 404971045	

მისამართი
ქალაქი თბილისი, მტკვრის მარჯვენა სანაპირო №10 (ნაკვ 16/091) № 01.10.13.016091

მასშტაბი	1:200	ნახაზი გეგმა0.00
თარიღი		

სტადია	ფურცელი	10

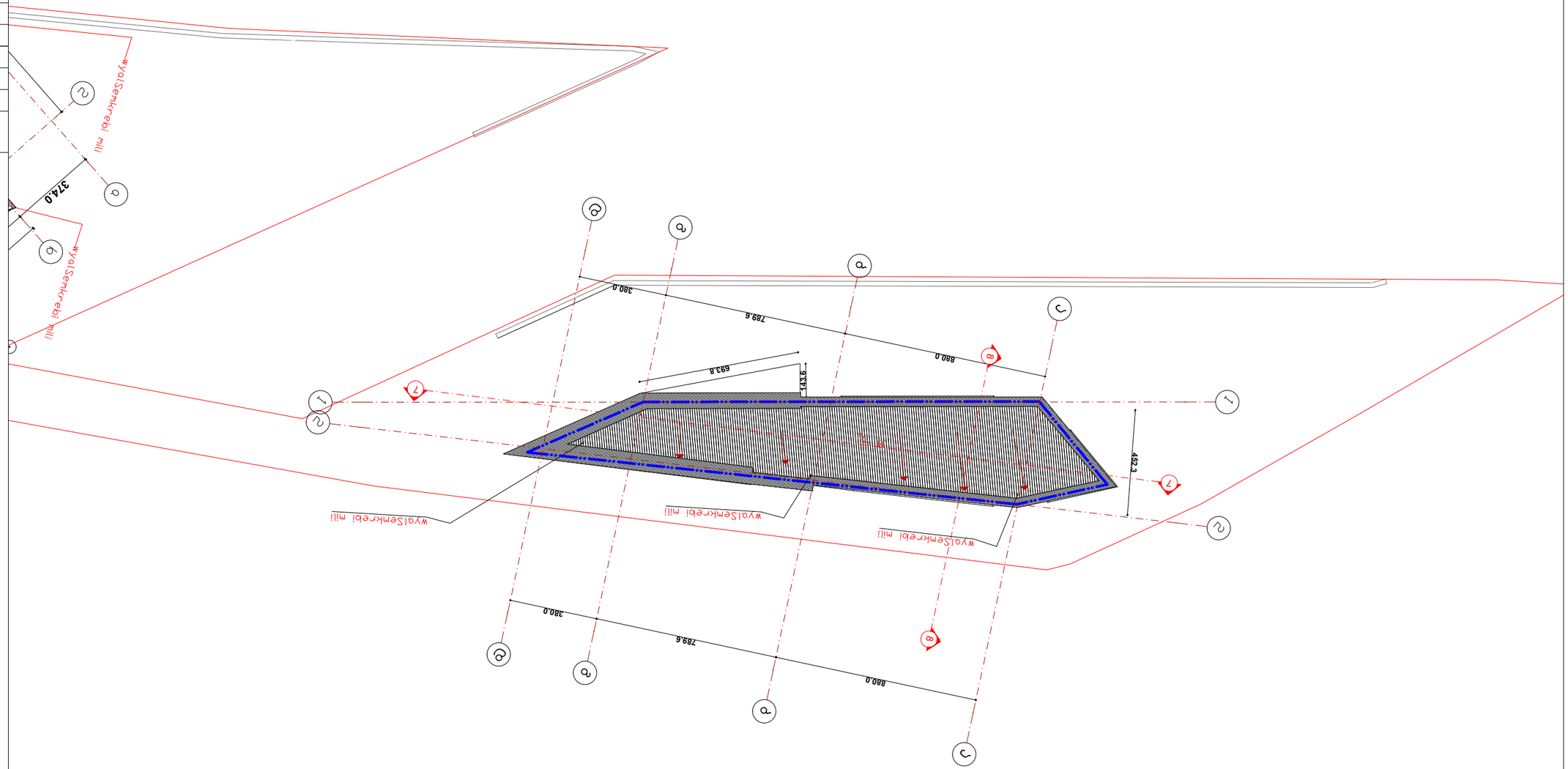

Изм.	Кол.уч.	Лист	№ док.
Разраб.			Подпись
Пров.			Дата
Н.контр.			
ГИП			

Ситуационный план

Стадия	Лист	Листов
		11

ООО "Проектная организация"

№1 ავტოგასამართი სადგურის გეგმა ±0.00 ნიშნულზე (მარიგებელი სვეტები)

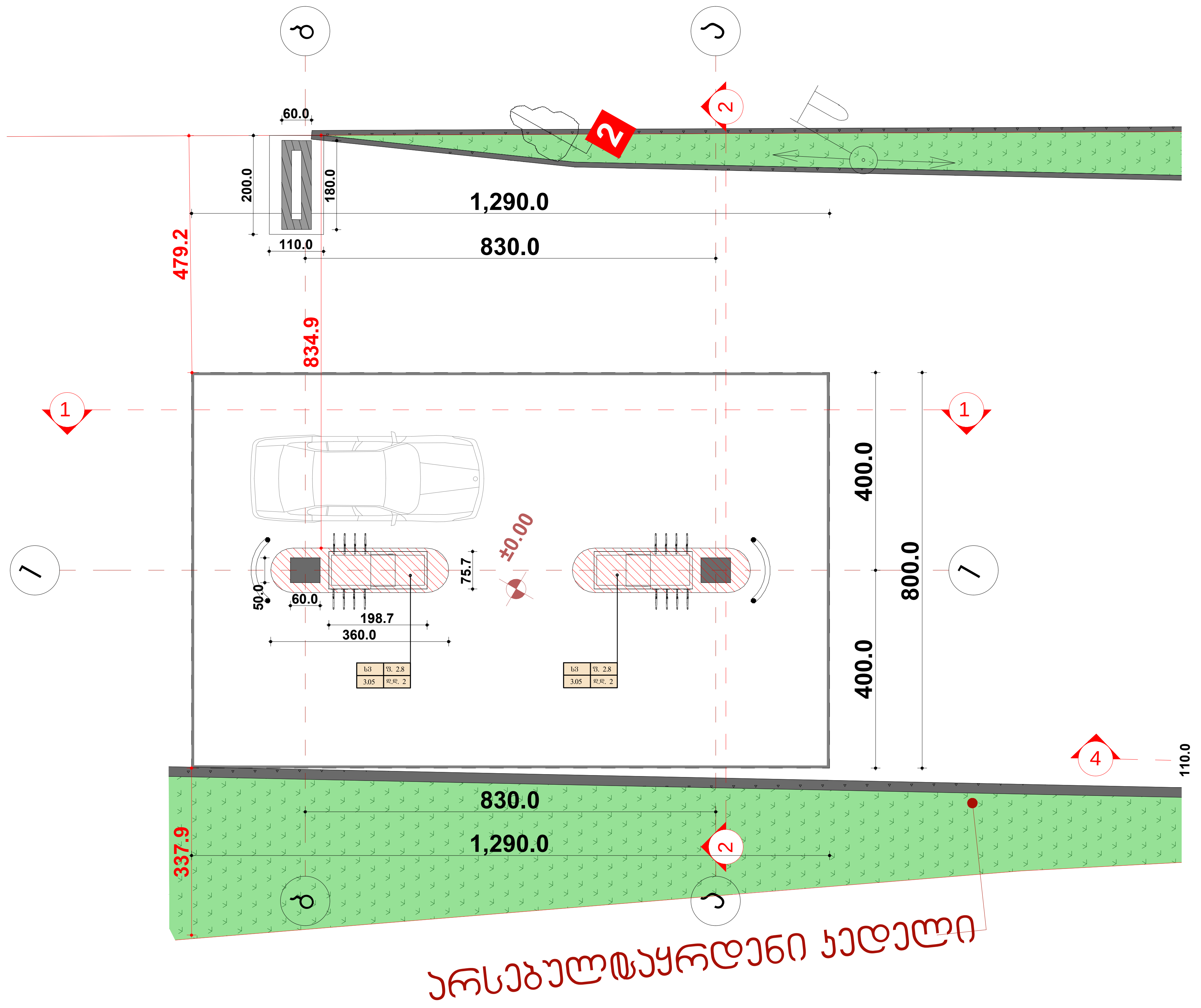

ფორმატი	
A3	

ექსპლიკაცია

პროექტის სახელწოდება
ბენზინ და დიზელგასამართი სადგური

თანამდებობა	გვარი	ხელმოწერა	თარიღი
დირექტორი	გ.ძიძიკაშვილი	Img_E962244D E962244D.bmp	
არქიტექტორი	გ.ძიძიკაშვილი	Img_E962244D E962244D.bmp	
დამკვეთი	შპს სუპერგაზი	ს/ნ 404971045	

მისამართი
ქალაქი თბილისი, მტკვრის მარჯვენა სანაპირო [illegible] №10
(ნაკვ 16/091) № 01.10.13.016.091

მასშტაბი	1:100	ნახაზი
თარიღი		ავტოგასამართი გეგმა
სტადია	ფურცელი	4

I რეზერვუარი

II რეზერვუარი

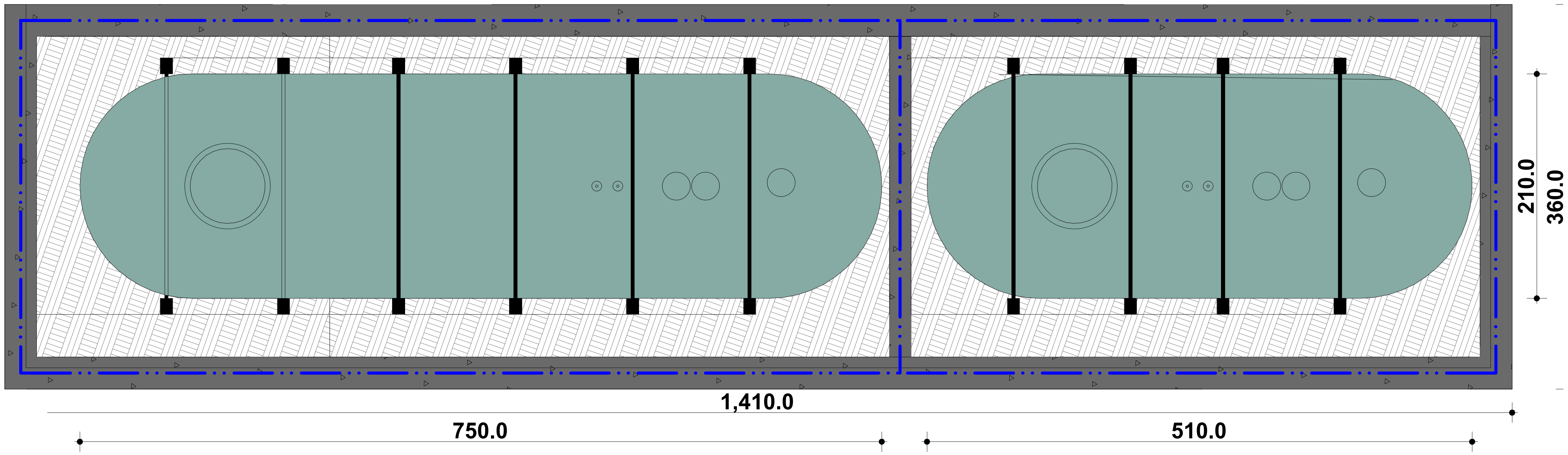

რეზერვუარი III კლასი
2 ცალი საწვავის რეზერვუარი
I რეზერვუარი= 26.0 მ^3
II რეზერვუარი= 17.6 მ^3
რეზერვუარების ჯამური მოცულობა 17.6+26.0=43.6 მ^3

ფორმატი	
A3	

ექსპლიკაცია

პროექტის სახელწოდება
ბენზინ და დიზელგასამართი სადგური

თანამდებობა	გვარი	ხელმოწერა	თარიღი
დირექტორი	გ.ძიძიაშვილი	Img_E962244D E962244D.bmp	
არქიტექტორი	გ.ძიძიაშვილი	Img_E962244D E962244D.bmp	
დამკვეთი	შპს სუპერგაზი	ს/კ 404971045	

მისამართი
ქალაქი თბილისი, მტკვრის მარჯვენა სანაპირო ... №10
(ნაკვ 16/091) № 01.10.13.016.091

მასშტაბი	1:50	ნახაზი რეზერვუარების გეგმა
თარიღი		

სტადია	ფურცელი	12

ტიპიურირეზერვუარის ჭრილი
საწვავის მიწოდების სქემა ავზიდან მარიგებელ სვეტამდე



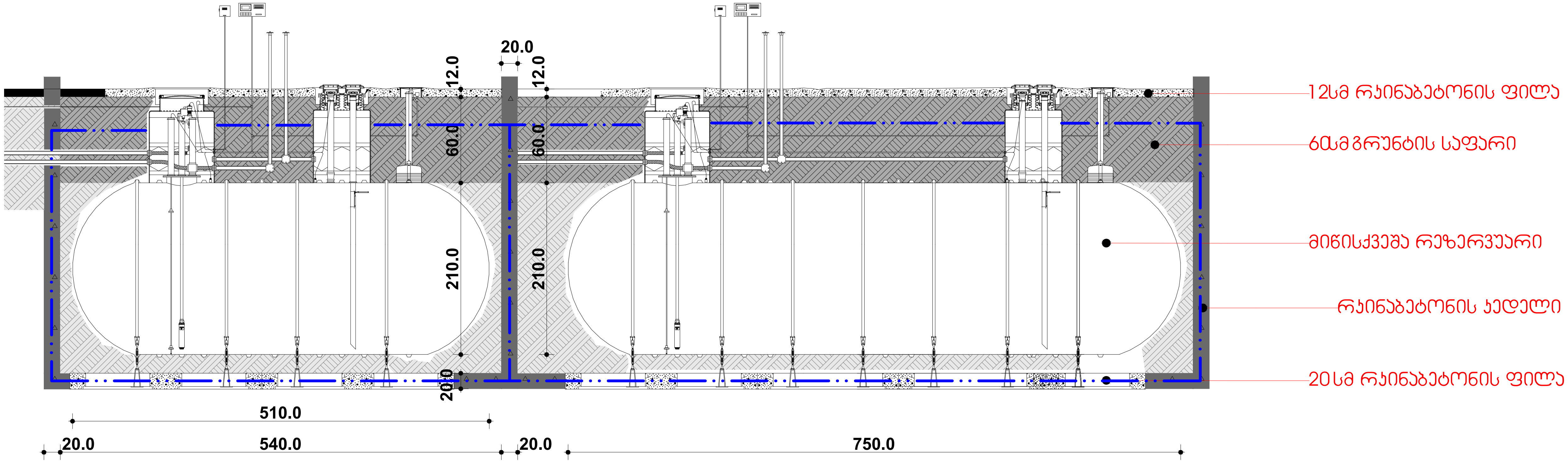

ფორმატი A3	
ექსპლოატაცია	

პროექტის სახელწოდება
ბენზინ და დიზელგასამართი სადგური

თანამდებობა	გვარი	ხელმოწერა	თარიღი
დირექტორი	გ.ძიძიკაშვილი	Img_E962244D E962244D.bmp	
არქიტექტორი	გ.ძიძიკაშვილი	Img_E962244D E962244D.bmp	
დამკვეთი	შპს სუპერგაზი	ს/ნ 404971045	

მისამართი
ქალაქი თბილისი, მტკვრის მარჯვენა სანაპირო, ორდოხი №10 (ნაკვ 16/091) № 01.10.13.016.091

მასშტაბი	1:200, 1:60	ნახაზი რეზერვუარის ჭრილი
თარიღი		
სტადია	ფურცელი	14

ჭრილი3-3

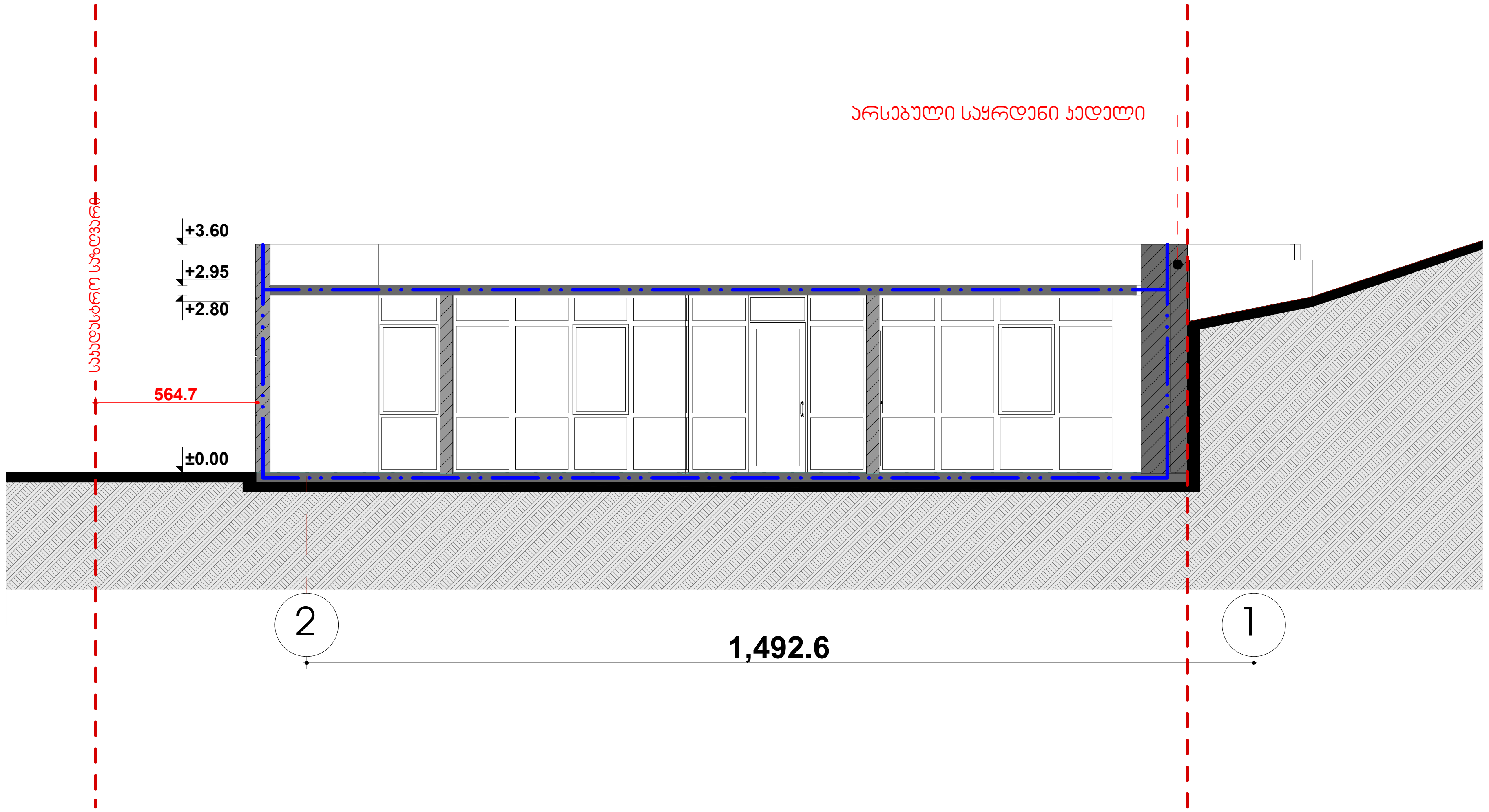

ჭრილი4-4

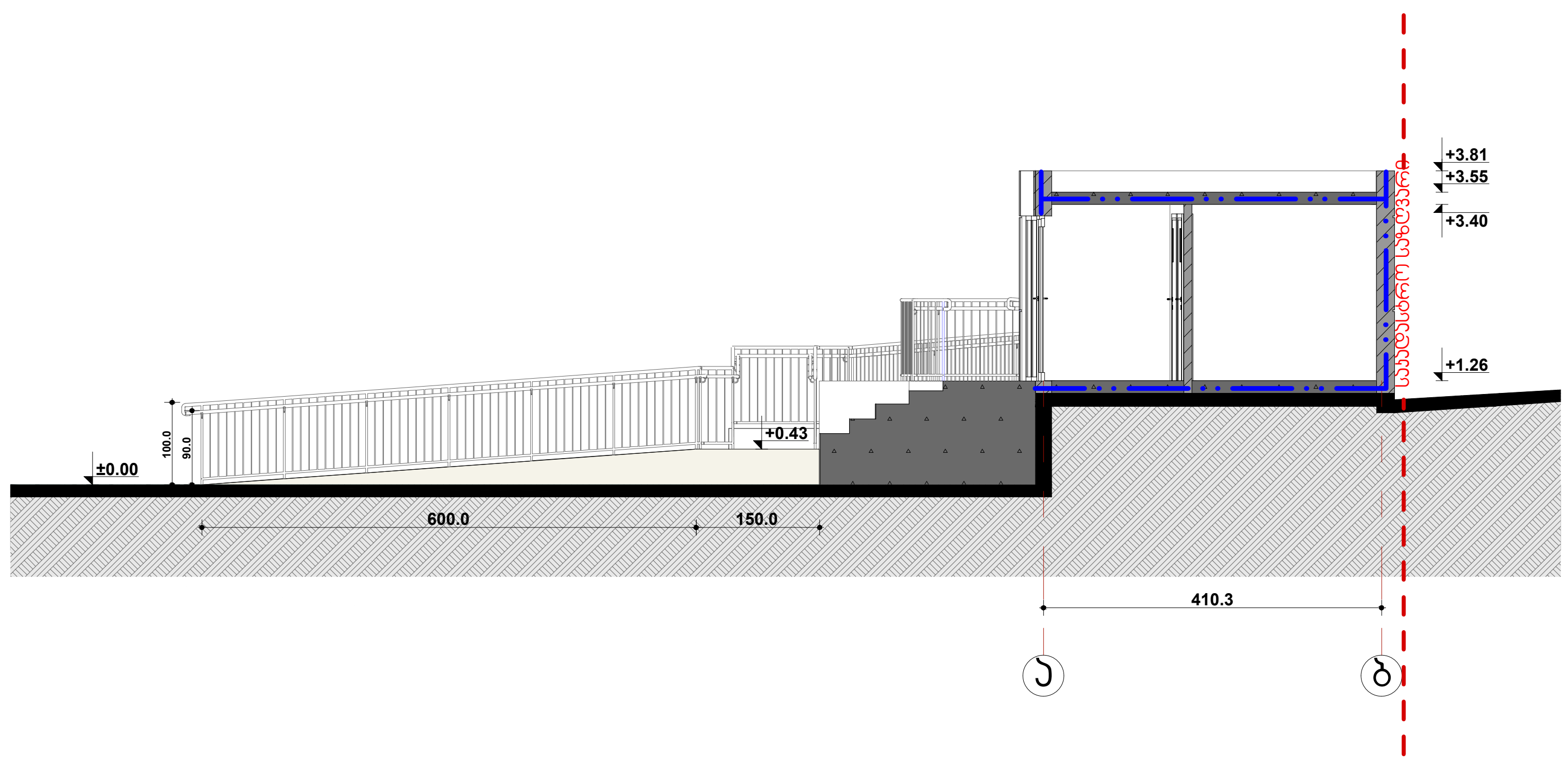

ფორმატი	
A3	

ექსპლიკაცია

პროექტის სახელწოდება
ბენზინ და დიზელგასამართი სადგური

თანამდებობა	გვარი	ხელმოწერა	თარიღი
დირექტორი	გ.ძიძიკაშვილი	Img_E962244D E962244D.bmp	
არქიტექტორი	გ.ძიძიკაშვილი	Img_E962244D E962244D.bmp	
დამკვეთი	შპს სუპერგაზი	ს/კ 404971045	

მისამართი
ქალაქი თბილისი, მტკვრის მარჯვენა სანაპირო ... №10
(ნაკვ 16/091) № 01.10.13.016.091

მასშტაბი	1:100	ნახაზი
თარიღი		ჭრილი3-3 და 4-4
სტადია	ფურცელი	16

ჭრილი-5

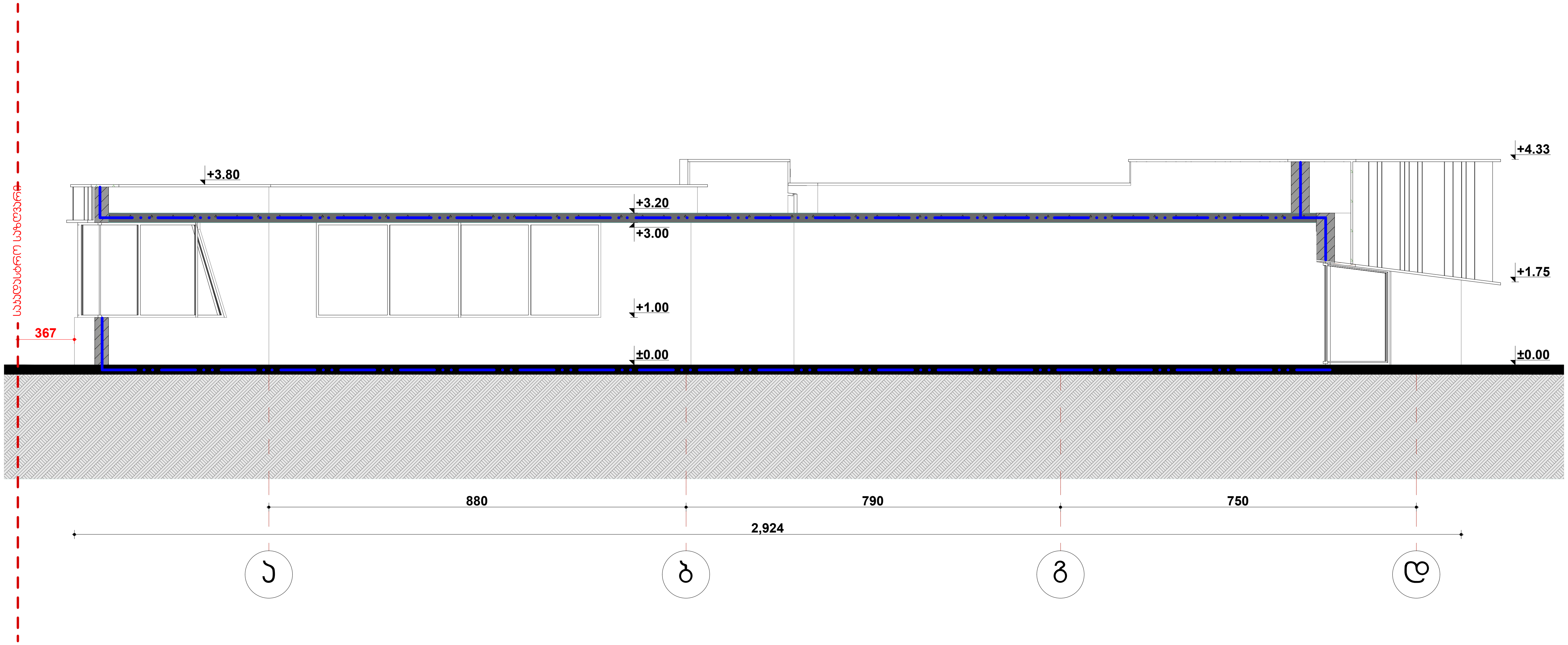

ფორმატი	
A3	

ექსპლიკაცია

პროექტის სახელწოდება
ბენზინ და დიზელგასამართი სადგური

თანამდებობა	გვარი	ხელმოწერა	თარიღი
დირექტორი	გ.ძიძიაშვილი	Img_E962244D E962244D.bmp	
არქიტექტორი	გ.ძიძიაშვილი	Img_E962244D E962244D.bmp	
დამკვეთი	შპს სუპერგაზი	ს/ა 404971045	

მისამართი
ქალაქი თბილისი, მტკვრის მარჯვენა სანაპირო, ორდობის №10
(ნაკვ 16/091) № 01.10.13.016.091

მასშტაბი	1:100	ნახაზი ჭრილი-5
თარიღი		
სტადია	ფურცელი	17