მიწის ნაკვეთის ტოპოგრაფიული ახომვითი ნახაზი

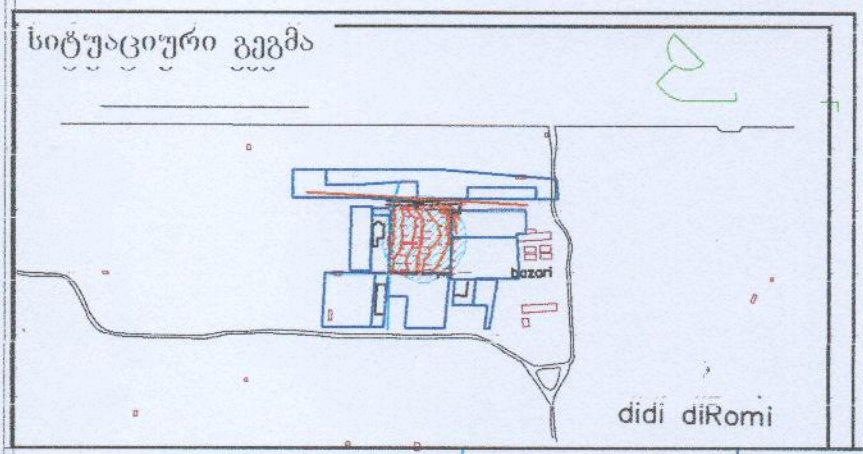

ქალაქი თბილისი,
სოფელი დიღომი.
ვეფხისტყაოსნის ქუჩა №22; №24
ს/კ 01.72.14.035.963

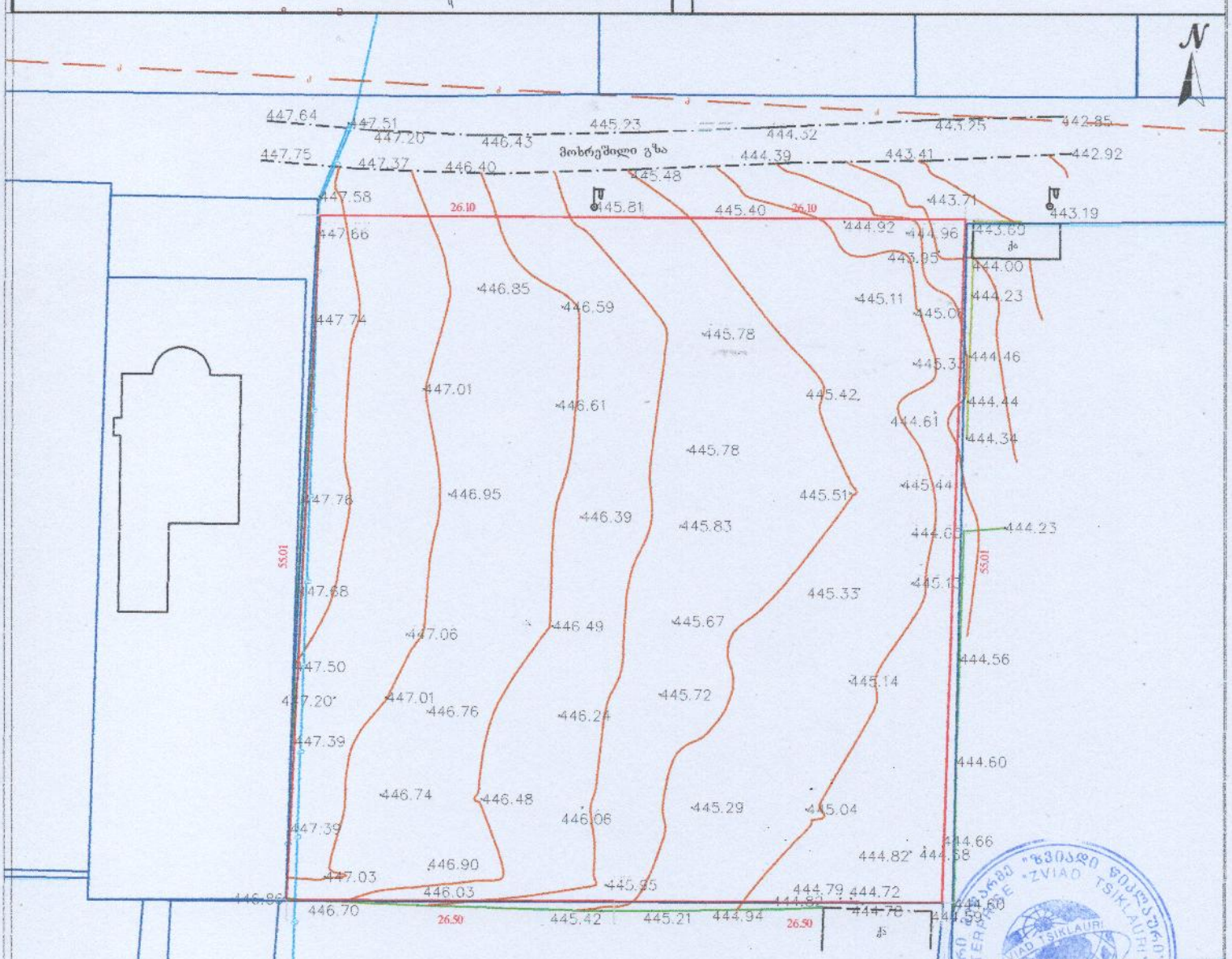

შენიშვნა: ტოპოგრაფიულ ნახაზზე ხაზოვანი ნაგებობები დატანილია რეგისტრირებული მონაცემებიდან

პირობითი აღნიშვნები	შენიშვნა: მიწის სამუშაოები შეათანხმეთ კომუნიკაციის წარმომადგენლებთან			პროექცია UTM 38N საკოორდინატო სისტემა WGS 84	ა/მ „ზვიადი წიკლაური" ს/კ 01027016042
მიწისქვეშა კომუნიკაციები	ნაკვეთის საზღვარი	ბუჩქი	ცოცხალი ღობე	ღობე	თბილისი, ტელ: +995 514-44-11-41
კანალიზაცია	შენობა	ვაზი	ხეების რიგი	ბორდიური	აწყურის ქუჩა №30 zviadiw@gmail.com
დენის კაბელი	გაზი	გაზონი	ტრანსფორმატორი	ბეტონი	
გაზის მილი	აივანი	სამეურნეო დანიშნულების ქვესადგური	რადიო ან ტელე ანძა	კედელი	აზომა ზ. წიკლაური
წყლის მილი	ფარდული		ლამპიონები	საყრდენი კედელი	კომპ. უზრუნველყოფა ზ. წიკლაური
კავშირგაბმულობა	კიბე	შადრევანი	ელექტრო ბოძი	ბილიკი	დამკვეთი
	ფოთლოვანი ხე	ონკანი	რკინიგზა	გზის კონტური	
	წიწვოვანი ხე	წყარო ან ჭა	იზოპიფსი	ფლატე	
	ხეხილის ხე	ბენზინგასამართი სადგური	მთავარი იზოპიფსი	წყლის კონტური	მაშტაბი 1:500 21.06.2021
	პალმა	მაღალი ძაბვის ელადგმი			

ფორმატი A-3 | დასვეთა №

შენიშვნები:

1.ნახაზზე ზომები მოცემულია მილიმეტრებში

2. ნახაზის ყველა ცვლილება მშენებლობისას შეთანხმებული უნდა იყოს პროექტის ავტორთან.

ტექნიკურ-ეკონომიური მაჩვენებლები:

პირობითი აღნიშვნები

- ბეტონის მოპირწყვლა
- ასფალტის ზედაპირი
- ბეტონის ფილები გამწვანებით
- გამწვანება
- ქვიშაგამაძლე პერამოგრანიტის ფილები

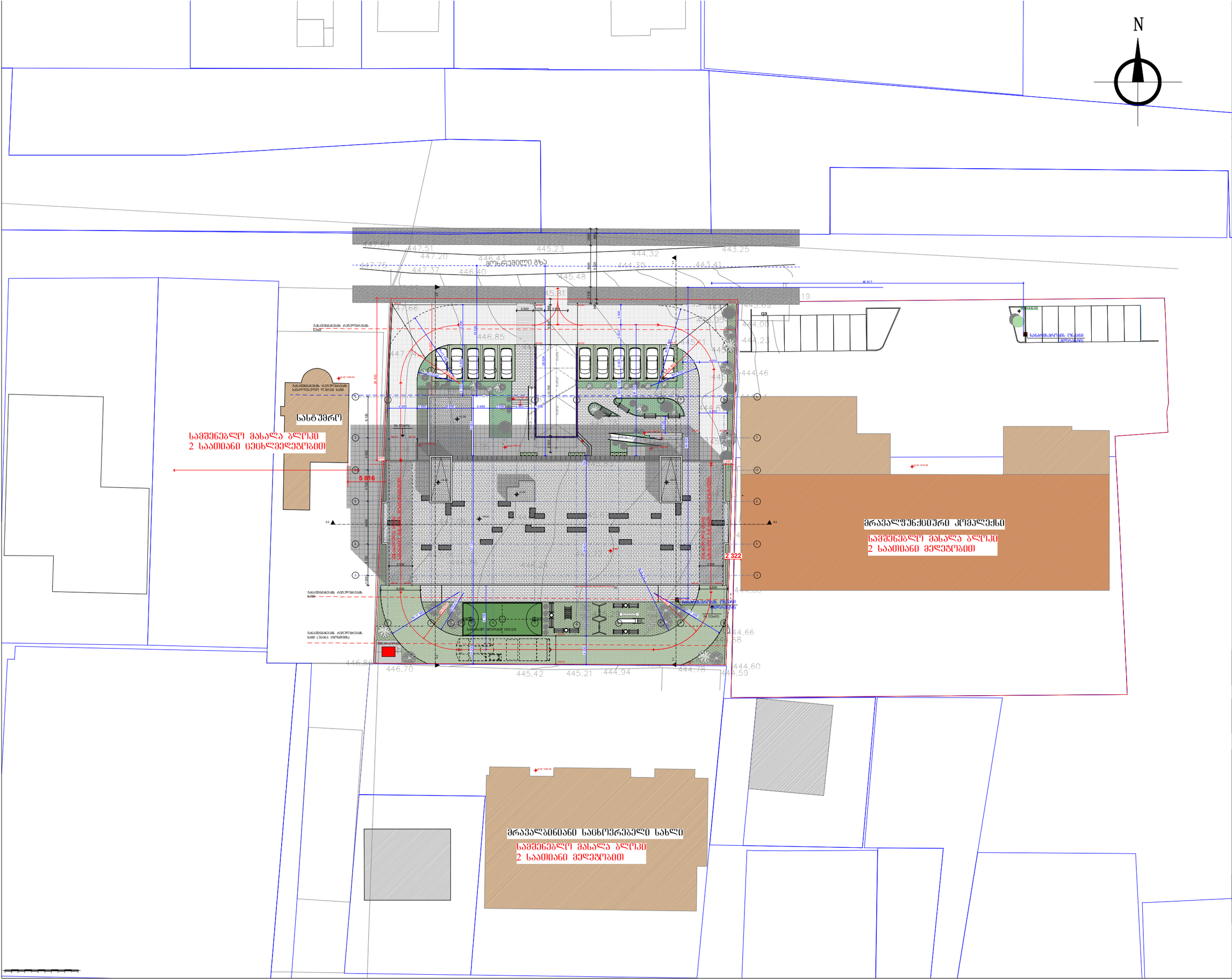

პროექტის მისამართი :

ქ. თბილისი, დიდი დიღომი, ვეფხისტყაოსნის ქუჩა ნაკვეთების ს/კ 01.72.14.035.963

გენგეგმა

პროგანია:	შპს. ემ სი
საიდენტ. კოდი:	402.043.481
იურ. მისამართი:	ქ. თბილისი ბალიაშვილის ქ.№40

თანამდებობა	გვარი	ხელმოწერა
დირექტორი	ვ. ცაავაა	
ავტორი	ნ. ბერიძე	
ავტორი	ო.თეხარელი	

მასშტაბი	1:500
თარიღი	2021

სტადია	ფურცელი	ფურცლები
პროექტი	A-3	