ქალაქ თბილისის მუნიციპალიტეტის საჯარო სამართლის იურიდიული პირი – ქალაქ თბილისის მუნიციპალიტეტის ტრანსპორტისა და ურბანული განვითარების სააგენტო

წერილის ნომერი: **16-01213651370**
თარიღი: **31/12/2021**
პინი: **6921**

გადაამოწმეთ: **document.municipal.gov.ge**

ადრესატი: შალვა ომანაძე
პირადი ნომერი: 01025017170
მისამართი: თბილისი გიორგი შატბერაშვილის ქ. N 24-26 ბ. 26

ბატონო შალვა,

ქალაქ თბილისის მუნიციპალიტეტის სსიპ - ქალაქ თბილისის მუნიციპალიტეტის ტრანსპორტისა და ურბანული განვითარების სააგენტომ განიხილა თქვენი, 2021 წლის 29 დეკემბრის № 01213631266-16 განცხადება, რომელთანაც დაკავშირებითაც გაცნობებთ შემდეგს:

დაკმაყოფილდეს 2021 წლის 29 დეკემბრის № 01213631266-16 განცხადება და შეთანხმდეს ქალაქ თბილისში, დაბა წყნეთი, ცოტნე დადიანის ქუჩა, N 21; ქალაქი თბილისი, დაბა წყნეთი, ცოტნე დადიანის ქუჩა, N 23, ქალაქი თბილისი, დაბა წყნეთი, ცოტნე დადიანის ქუჩა N23-ის მიმდებარედ არსებულ მიწის ნაკვეთზე (საკადასტრო კოდი: 01.20.01.022.017) საგზაო მოძრაობის ორგანიზების სქემა თანდართულ ბმულზე არსებული დანართის შესაბამისად.

წარმოდგენილი საგზაო მოძრაობის ორგანიზების სქემა სააგენტოს მიერ შეთანხმდა იმ პირობით, რომ ტროტუარების ნაწილი, რომელიც მდებარეობს საკადასტრო საზღვრებში, დაიტვირთება საჯარო სერვიტუტით.

სამუშაოს დასრულების შემდეგ, 30 კალენდარული დღის ვადაში დემონტაჟი უნდა გაუკეთდეს დროებით დამონტაჟებულ საგზაო მოძრაობის ორგანიზების ტექნიკურ საშუალებებს და ქუჩის სავალი ნაწილი მოყვანილი იქნას პირვანდელ მდგომარეობაში.

საგზაო მოძრაობის ორგანიზების სქემის ცვლილება საჭიროებს შეთანხმებას სააგენტოსთან.

გადაწყვეტილების გასაჩივრება, დაინტერესებული მხარის მიერ, შესაძლებელია ამ გადაწყვეტილების გაცნობიდან ერთი თვის ვადაში ქალაქ თბილისის მუნიციპალიტეტის მერთან (მისამართი: ჟ. შარტავას ქუჩა N7) კანონმდებლობით დადგენილი წესით.

ტექნიკის განთავსების პერიოდში საგზაო მოძრაობის ორგანიზების სქემა შეთანხმებულია იმ პირობით, რომ სამუშაოები იწარმოებს 2022 წლის 1 მარტიდან 1 ივნისამდე, ღამის საათებში, 00:00 სთ-დან 06:00 სთ-მდე, ხოლო დღის განმავლობაში მოხსნილი იქნება სქემით გათვალისწინებული ყველა შეზღუდვა და ავტომობილები შეძლებენ უსაფრთხოდ და

შეუფერხებლად გადაადგილებას.

დანართი: სსიპ - ტრანსპორტისა და ურბანული განვითარების სააგენტოს მიერ შეთანხმებული საგზაო მოძრაობის ორგანიზების სქემები იხილეთ თანდართულ ბმულზე :

https://cloud.tbilisi.gov.ge/index.php/s/RAMgRRySqe13jYK

პატივისცემით,

ვიქტორ წილოსანი

სააგენტოს უფროსი

გამოყენებულია კვალიფიციური
ელექტრონული ხელმოწერა/
ელექტრონული შტამპი

საქართველოს შინაგან საქმეთა სამინისტროს
საპატრულო პოლიციის დეპარტამენტი

MINISTRY OF INTERNAL AFFAIRS OF GEORGIA
PATROL POLICE DEPARTMENT

MIA 9 22 00059934

10/01/2022

მოქ. შ. ომანაძეს
ქ. თბილისი გიორგი ბრწყინვალეს ქ. N 31, ბინა 102;
თქვენს 2022 წლის 10 იანვრის განცხადებაზე

ასლი: საპატრულო პოლიციის დეპარტამენტის
ქ. თბილისის მთავარი სამმართველოს

შსს საპატრულო პოლიციის დეპარტამენტში განხილულ იქნა თქვენი განცხადება, რომელშიც ითხოვთ, ქ. თბილისში, დაბა წყნეთი, ცოტნე დადიანის ქ. N 21 და N 23 ს/კ 01.20.01.022.017-ის მიმდებარედ სამშენებლო დამცავი ღობის განთავსების და სპეცტექნიკის განთავსების საგზაო მოძრაობის ორგანიზაციის წარმოდგენილი სქემების შეთანხმებას.

- ვითვალისწინებთ რა, ქ. თბილისის მერიის მუნიციპალიტეტის სსიპ ტრანსპორტის და ურბანული განვითარების (წერილის ნომერი 31/12/2021 16-01213651370) სააგენტოს თანხმობას, შსს საპატრულო პოლიციის დეპარტამენტი ითანხმებს (საგზაო მოძრაობის უსაფრთხოების კუთხით) წარმოდგენილ დროებითი და მუდმივი მოძრაობის ორგანიზაციის სქემებს და არ არის წინააღმდეგი მოაწყოთ სამშენებლო დამცავი ღობე შემდეგი პირობების დაცვით:
- ტექნიკის განთავსების პერიოდში საგზაო მოძრაობის ორგანიზების სქემა შეთანხმებულია იმ პირობით, რომ სამუშაოები იწარმოებს 2022 წლის 1 მარტიდან 1 ივნისამდე, ღამის საათებში, 00:00 სთ-დან 06:00 სთ-მდე, ხოლო დღის განმავლობაში მოხსნილი იქნება სქემით გათვალისწინებული ყველა შეზღუდვა რათა ავტომობილებმა შეძლონ უსაფრთხოდ და შეუფერხებლად გადაადგილება.
- სამშენებლო დამცავი ღობე შეიღებოს შავ-თეთრი ან წითელ-თეთრი ზოლებით;
- ქვეითად მოსიარულეთა უსაფრთხოების მიზნით დამცავი ღობის ფარგლებში მოეწყოს ქუჩის სავალი ნაწილის მხრიდან ქვეითად მოსიარულეთა ბილიკი, ღობე გზის სავალი ნაწილის მხრიდან გადაიხუროს და ღამის საათებში განათდეს;
- სამშენებლო ობიექტზე მისასვლელი გზა აღიჭურვოს მოძრაობის რეგულირების ტექნიკური საშუალებებით წარმოდგენილი სქემის შესაბამისად;
- დაცული იქნას გზის სავალი ნაწილის სისაუფთავე, არ დაუშვათ სამშენებლო მასალისა და ტექნიკის გზის სავალ ნაწილზე განთავსება;

0190, თბილისი, ნოე რამიშვილის ქ. №38
№38, Noe Ramishvili St. 0190, Tbilisi, Georgia
ტელ./Tel.: (+995 032) 2 41 42 42
ფაქსი/Fax: (+995 032) 2 41 85 02
E-mail: patrolinfo@mia.gov.ge

- სამუშაოების დასრულებისთანავე მიმდებარე ტერიტორია მოყვანილ იქნას პირვანდელ მდგომარეობაში და დროებითი მოძრაობის რეგულირების ტექნიკურ საშუალებებს გაუკეთდეს დემონტაჟი;
- სამუშაოების დაწყების და დამთავრების შესახებ წინასწარ ეცნობოს შსს საპატრულო პოლიციის დეპარტამენტის სამორიგეო ნაწილს (ტელ: 241-85-04; 241-85-05);

მეორე ადრესატს: გთხოვთ, უზრუნველყოთ კონტროლის დაწესება წერილში მითითებულ პირობების შესრულებაზე და მოძრაობის რეგულირების ტექნიკური საშუალებების განთავსების მდგომარეობაზე. შეუსრულებლობის შემთხვევაში გაატარეთ ზომები საქართველოს ადმინისტრაციულ სამართალდარღვევათა კოდექსის 134 მუხლით გათვალისწინებული მოთხოვნების შესაბამისად.

დანართი: 1 ფაილად.

საპატრულო პოლიციის დეპარტამენტი /
საორგანიზაციო სამმართველო / საგზაო მოძრაობის
ზედამხედველობის განყოფილება
განყოფილების უფროსი
ბარბაქაძე დავით

პირობითი აღნიშვნები



შ.შ.მ პირთათვის ტროტუარზე მოსაწყობი პანდუსის სიგრძე, სიგანე და დახრის პროცენტობა განისაზღვრება ფაქტიური მოწყობის პერიოდში სტანდარტების გათვალისწინებით

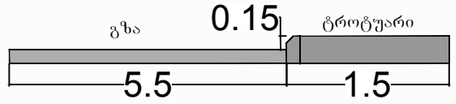

შენიშვნა

სქემა მორგებულია არსებულ სიტუაციას (არსებულ ტროტუარებს და გზას)

შ.პ.ს "ს.პ"

ქ. თბილისი: დაბა წყნეთი, ცოტნე დადიანის ქ. №21 მიწის ნაკვეთზე (ს/კ 01.20.01.022.017) სავაჭრო ობიექტის მშენებლობის დასრულების შემდგომ საგზაო მოძრაობის ორგანიზების სქემა.

მ. 1:500

"ს.პ"

ფურცელი №1

დამკვეთი:	შ.პ.ს "ლაქი დეველოპმენტი"	ტელეფონი:	593115335
შემსრულებელი:	მ. ზუკაკიშვილი	ტელეფონი:	595002215

პირობითი აღნიშვნები

ტრანსპორტის მოძრაობის მიმართულება

ქვეითთა მოძრაობის მიმართულება

დროებითი ღობე

ზ.7 ციმციმა ----- 3ც

დროებითი საგზაო ნიშნები

1.26	----- 15ც	3.24	----- 11ც
3.10	----- 3ც	5.19.1	----- 6ც
3.20	----- 3ც	5.19.2	----- 6ც
3.24	----- 4ც	8.2.1	----- 1ც
		8.2.1	----- 2ც

შენიშვნა

დროებითი სქემა შედგენილია საქართველოს კანონის საგზაო მოძრაობის შესახებ-ის მიხედვით

1. არსებული სიტუაციიდან გამომდინარე გამაფრთხილებელი ზონის სიგრძე შეადგენს 50-100 მეტრს
2. სავალი ნაწილი დახურული ზოლის სიგანე არ გვაქვს შესაბამისად განდევნის, ბუფერული და სტაბილიზაციის ზონა არ გვაქვს
3. სამუშაოს წარმოების ზონის სიგრძეა 45-მ.
4. სამუშაოების პერიოდში ტრანსპორტისა და ქვეითთა უსაფრთხოთ გადაადგილებას უზრუნველყოფს მედროშე

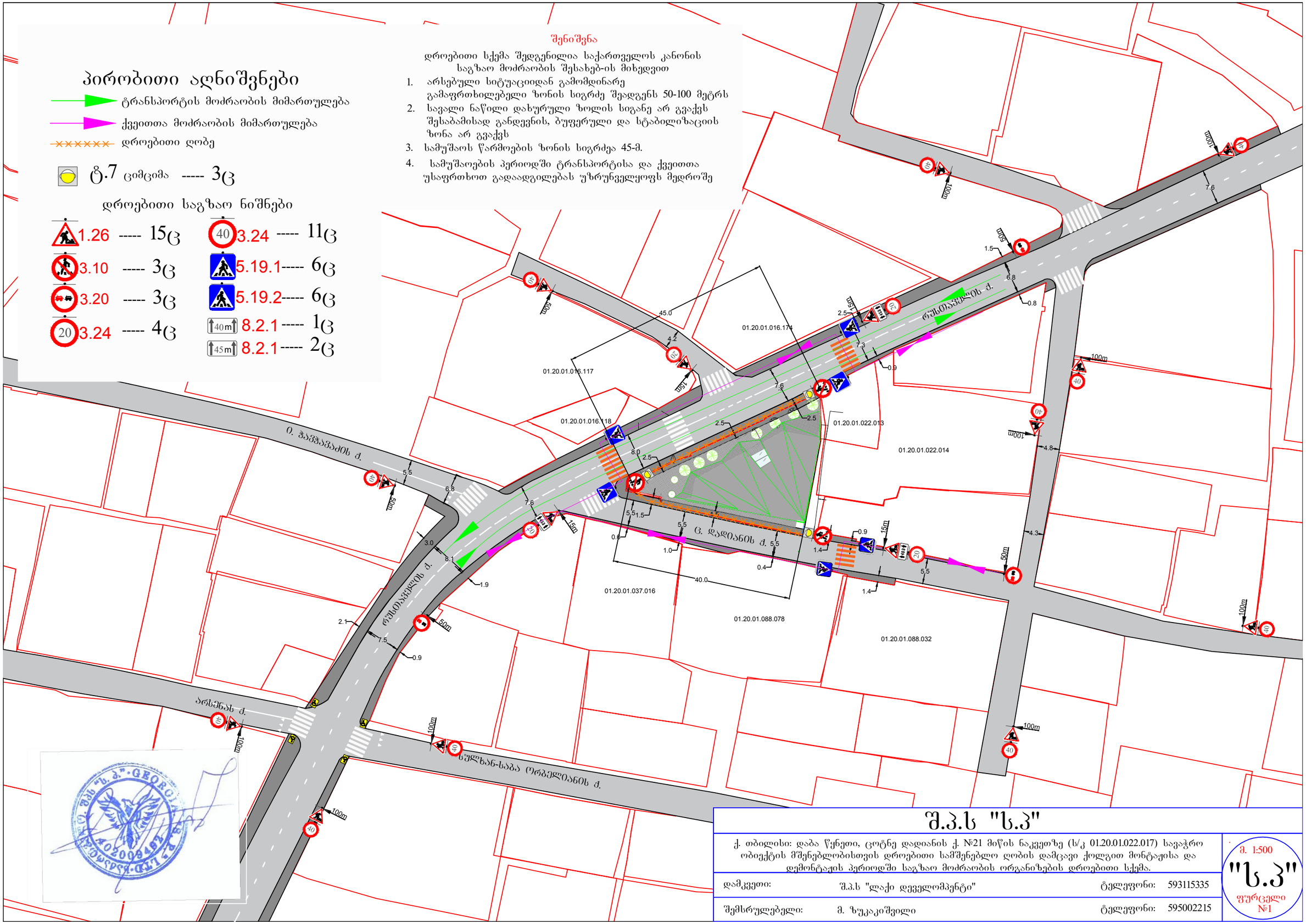

შ.პ.ს "ს.პ"

ქ. თბილისი: დაბა წყნეთი, ცოტნე დადიანის ქ. №21 მიწის ნაკვეთზე (ს/კ 01.20.01.022.017) სავაჭრო ობიექტის მშენებლობისთვის დროებითი სამშენებლო ღობის დამცავი ქოლგით მონტაჟისა და დემონტაჟის პერიოდში საგზაო მოძრაობის ორგანიზების დროებითი სქემა.

მ. 1:500

"ს.პ"

ფურცელი №1

დამკვეთი:	შ.პ.ს "ლაქი დეველოპმენტი"	ტელეფონი:	593115335
შემსრულებელი:	მ. ზუკაკიშვილი	ტელეფონი:	595002215

პირობითი აღნიშვნები

ტრანსპორტის მოძრაობის მიმართულება

ქვეითთა მოძრაობის მიმართულება

სამშენებლო ტექნიკის მოძრაობის მიმართულება

1.15 დროებითი ღობის დამცავი ქოლგა

დროებითი საგზაო ნიშნები

1.26	----- 15ც	3.24	----- 11ც
3.20	----- 3ც	8.2.1	----- 1ც
3.24	----- 4ც	8.2.1	----- 2ც

შენიშვნა

დროებითი სქემა შედგენილია საქართველოს კანონის საგზაო მოძრაობის შესახებ-ის მიხედვით

1. არსებული სიტუაციიდან გამომდინარე გამაფრთხილებელი ზონის სიგრძე შეადგენს 50-100 მეტრს
2. სავალი ნაწილი დახურული ზოლის სიგანე არ გვაქვს შესაბამისად განდევნის, ბუფერული და სტაბილიზაციის ზონა არ გვაქვს
3. სამუშაოს წარმოების ზონის სიგრძეა 45-მ.
4. სამუშაოების პერიოდში ტრანსპორტისა და ქვეითთა უსაფრთხოთ გადაადგილებას უზრუნველყოფს მედროშე

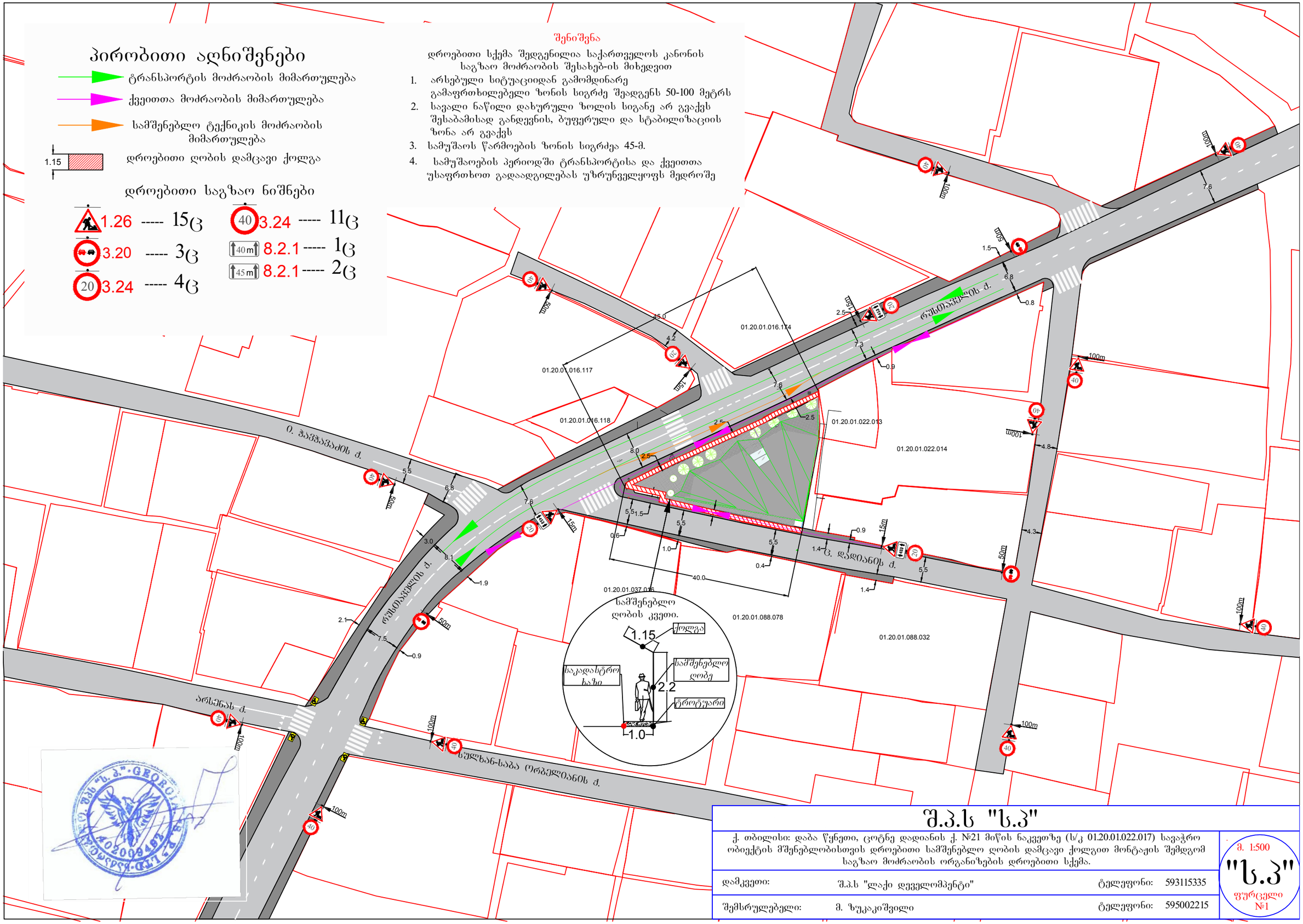

შ.პ.ს "ს.პ"			
ქ. თბილისი: დაბა წყნეთი, ცოტნე დადიანის ქ. №21 მიწის ნაკვეთზე (ს/კ 01.20.01.022.017) სავაჭრო ობიექტის მშენებლობისთვის დროებითი სამშენებლო ღობის დამცავი ქოლგით მონტაჟის შემდგომ საგზაო მოძრაობის ორგანიზების დროებითი სქემა.			მ. 1:500
დამკვეთი:	შ.პ.ს "ლაქი დეველოპმენტი"	ტელეფონი:	593115335
შემსრულებელი:	მ. ზუკაკიშვილი	ტელეფონი:	595002215

"ს.პ"
ფურცელი №1

პირობითი აღნიშვნები

ტრანსპორტის მოძრაობის მიმართულება

ქვეითთა მოძრაობის მიმართულება

დროებითი ღობე

ტ.7 ციმციმა ----- 4ც

მედროშე 2-ი ადამიანი

დროებითი საგზაო ნიშნები

- 1.21.2 ----- 3ც
- 1.21.3 ----- 1ც
- 1.26 ----- 15ც
- 2.5 ----- 1ც
- 2.6 ----- 1ც
- 3.10 ----- 2ც
- 3.20 ----- 2ც
- 3.24 ----- 5ც
- 3.24 ----- 11ც
- 4.2.1 ----- 1ც
- 4.2.2 ----- 1ც
- 5.19.1 ----- 4ც
- 5.19.2 ----- 4ც
- 8.1.3 ----- 1ც
- 8.1.4 ----- 1ც
- 8.2.1 ----- 2ც

შენიშვნა

დროებითი სქემა შედგენილია საქართველოს კანონის საგზაო მოძრაობის შესახებ-ის მიხედვით

1. არსებული სიტუაციიდან გამომდინარე გამაფრთხილებელი ზონის სიგრძე შეადგენს 50-100 მეტრს
2. სავალი ნაწილი დახურული ზოლის სიგანის 3.0-მ. და ნაკადის სიჩქარის 20კმ/სთ შესაბამისად განდევნის ზონის სიგრძე საანგარიშო ფორმულის მიხედვით შეადგენს 10.0-მ.
3. ბუფერული ზონა შეადგენს 10.0მ-ს
4. სამუშაოს წარმოების ზონის სიგრძეა 50-მ.
5. სტაბილიზაციის ზონა შეადგენს 10.0-მ.
6. სამუშაოების პერიოდში ტრანსპორტისა და ქვეითთა უსაფრთხოთ გადაადგილებას უზრუნველყოფს მედროშე

შენიშვნა

სამუშაოები იწარმოებს 2022 წლის 1-მარტიდან 1-ივნისამდე
დილის 09/00 სთ-დან 17/00 სთ-მდე

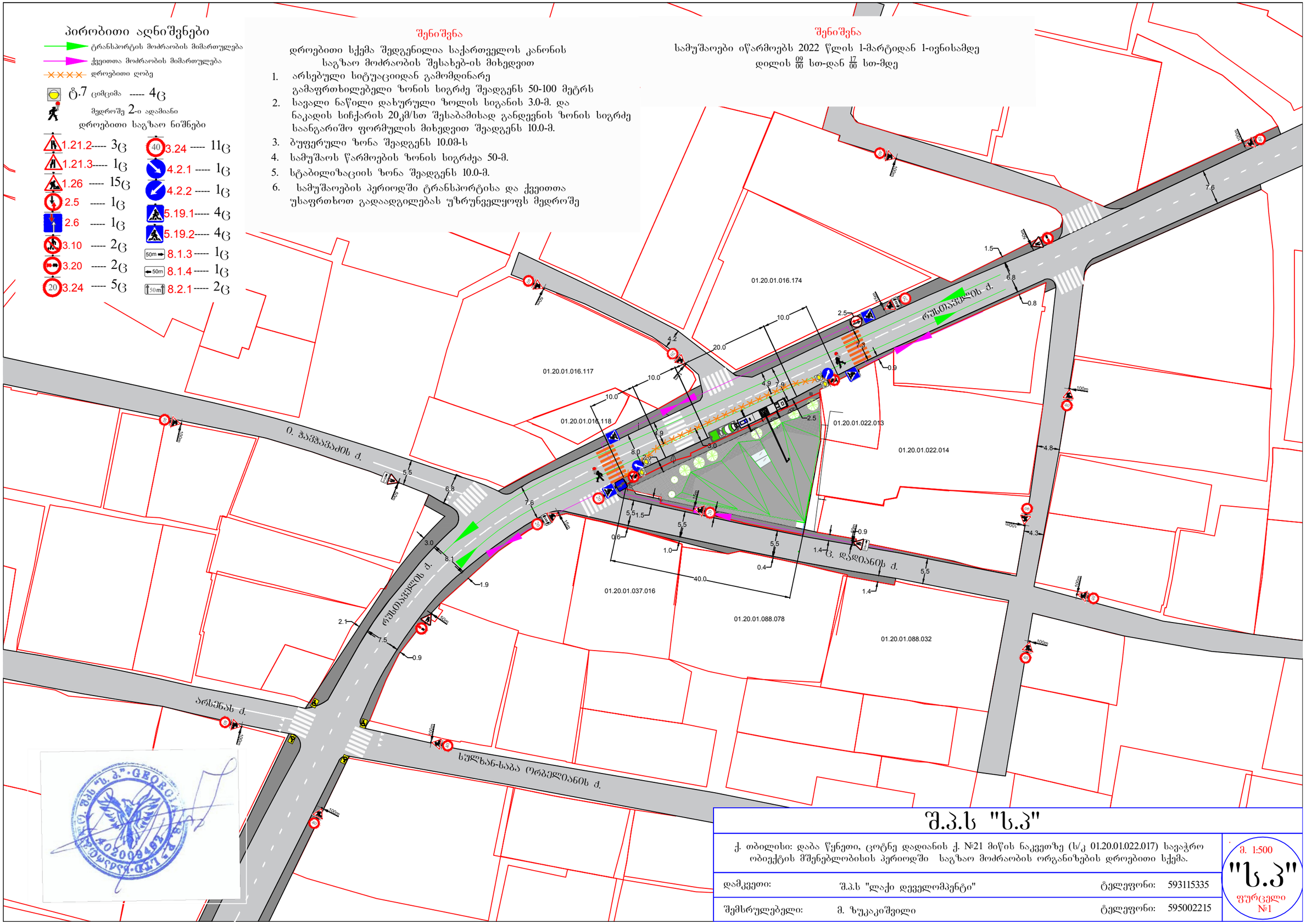

შ.პ.ს "ს.პ"

ქ. თბილისი: დაბა წყნეთი, ცოტნე დადიანის ქ. №21 მიწის ნაკვეთზე (ს/კ 01.20.01.022.017) სავაჭრო ობიექტის მშენებლობისას პერიოდში საგზაო მოძრაობის ორგანიზების დროებითი სქემა.

მ. 1:500

"ს.პ"

ფურცელი №1

დამკვეთი:	შ.პ.ს "ლაქი დეველომპენტი"	ტელეფონი:	593115335
შემსრულებელი:	მ. ზუკაკიშვილი	ტელეფონი:	595002215