სიტუაციური გეგმა

შ.პ.ს. "ჯითი სარვეი"
საიდ.კოდი 400224681
ქ.თბილისი, გიორგი ბრწყინვალეს ქ №4 II სართული,ოფისი №4
მობ: +995 598 30-20-15 +995 599 53-15-15
Info@gtsurvey.ge Gtsurvey@yahoo.com
www.facebook.com/GTSURVAYI

ქალაქი თბილისი, დავით აღმაშენებლის
ხეივანი №260-ში შ.პ.ს „თიბიეს ჯგუფი"-ის
საკუთრებაში არსებული 2950 მ.კვ (ს/კ 01.72.14.006.338)
არასასოფლო-სამეურნეო დანიშნულების მიწის ნაკვეთის

ტოპოგრაფიული რუკა

თარიღი:
02.06.2021

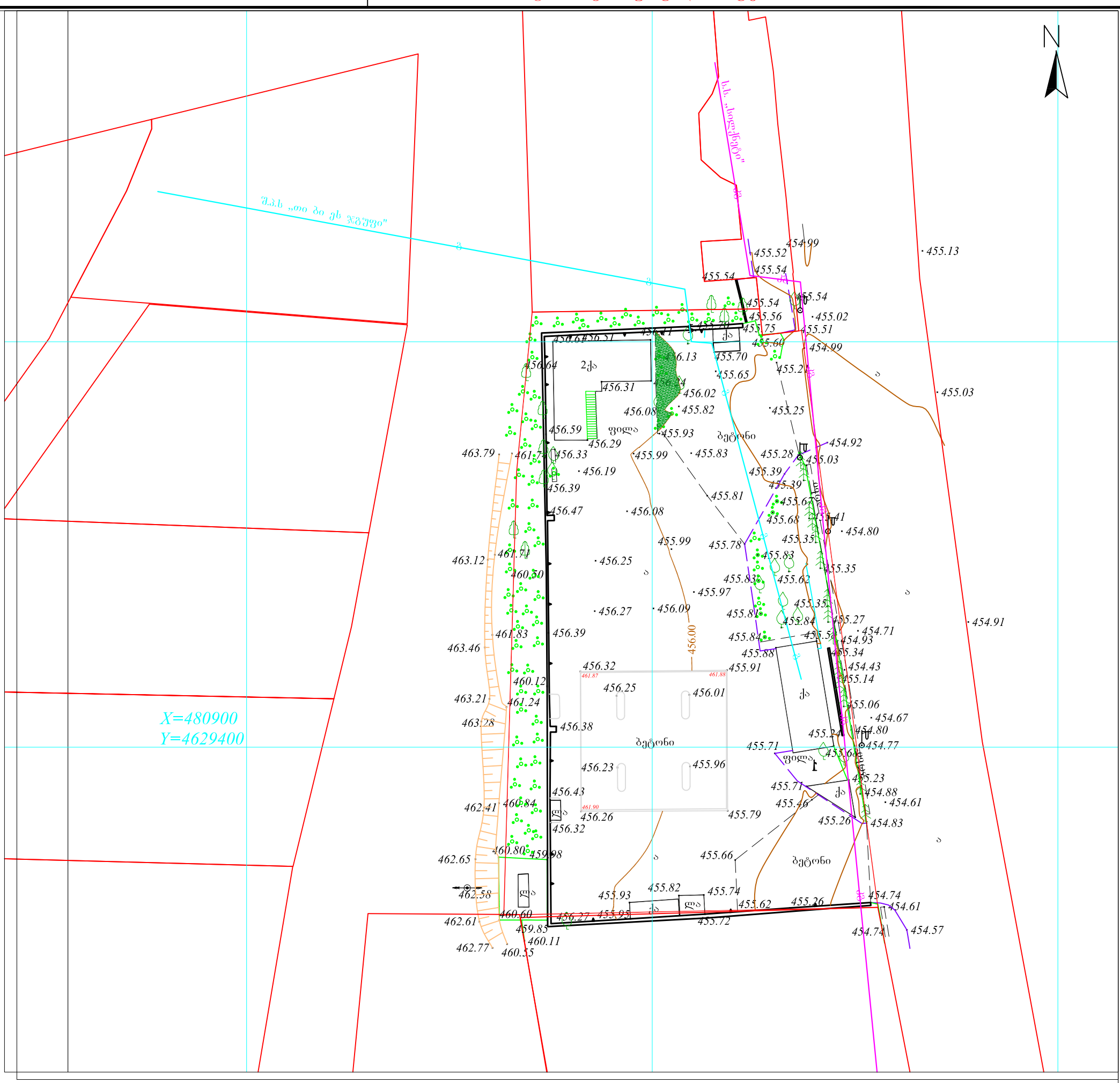

ნაკვეთის ფართობი: 2950 მ
სერვიტუტის ფართობი: 000 მ

პირობითი აღნიშვნები

ნაკვეთის საზღვარი	
შენობა	
არკა	
ფარდული	
სერვიტუტი	
კიბე	
ფოთლოვანი ხე	
წიწვოვანი ხე	
ხეხილის ხე	
პალმა	
ბუჩქი	
გაზონი	
სამეთვალყურეო ჭები	
ძეგლი	
შადრევანი	
ონკანი	
წყარო ან ჭა	
ბენზინგასამართი სადგური	
მაღალი ძაბვის გადამცემი	

მიწისქვეშა კომუნიკაციები

კანალიზაცია	
დენის კაბელი	
გაზის მილი	
წყლის მილი	
კავშირგაბმულობა	
გეგმურ სიმაღლური წერტილი (რპ)	
ხეების რიგი	
ტრანსფორმატორი	
რადიო ან ტელე ანძა	
ლამპიონები	
ელექტრო ბოძი	
რკინიგზა	
იზოჰიფსი	
მთავარი იზოჰიფსი	
რკინის ღობე	
ბორდიური	
ბეტონი	
კედელი	
საყრდენი კედელი	
ბილიკი	
გზის კონტური	
ფლატე	
წყლის კონტური	

ტოპოგრაფიული რუკა: გაკეთებულია საქართველოს მუდმივმოქმედი ეო-ჩორს-ის ჯვიპოეს რეფერენსირებულ ქსელზე დაყრდნობით.
სახელმწიფო კოორდინატთა სისტემა: ჯ შ 1984 wlis , თ პროექცია, სიმაღლური სისტემა: კრონშტადტი 1977 წლის ბალტიის ზღვის სიმაღლე
ტოპოგრაფიული რუკა m 1:500 რელიეფის კვეთა 0.5მ

miwisqveSa komunikaciebi datanilia sajaro reestrSi
რეგისტრირებულ ბაზაზე დაყრდნობით,მშენებლობის დაწყების წინ გამოძახილი იქნას შესაბამისი მიწისქვეშა კომუნიკაციების წარმომადგენელი)

დირექტორი		გ. ხაჩიძე
გეოდეზისტი კომპ. უზრუნველყოფა		ი.მანჯგალაძე
გეოდეზისტი კომპ. უზრუნველყოფა		ი.მანჯგალაძე
დამკვეთი		

გენ გეგმა 500 მ.

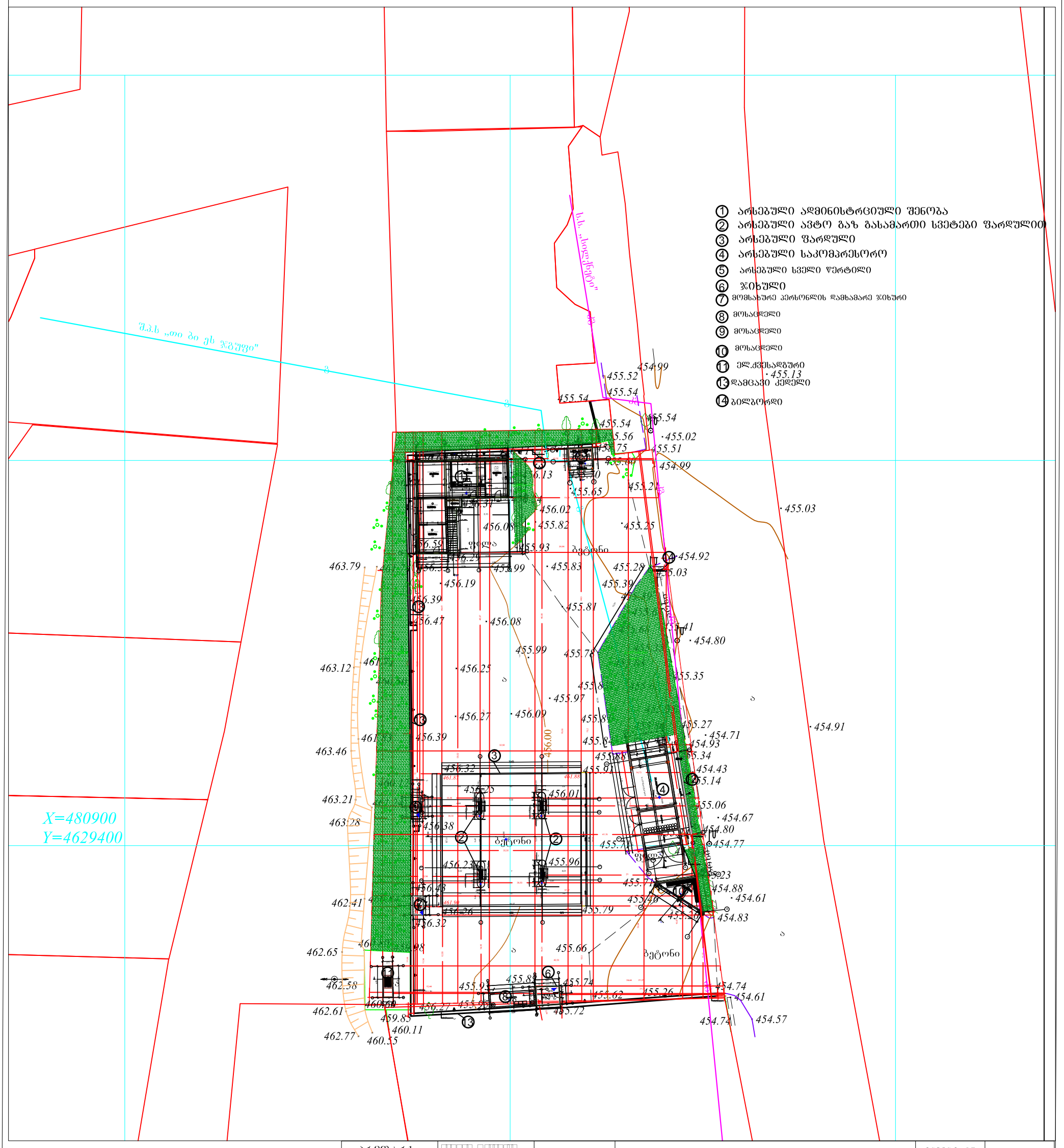

პრ.მთ.არქ.	[illegible]			ინვენტ. №	
არქიტექტორი	[illegible]				
დამკვეთი	[illegible]			თარიღი	27.12.2021
			[illegible] №260 /[illegible]01.72.14.006.338		
			ავტომაზასამართი სადგური	სტადია	ფურცელი	ფურ-ბი
			არსებული ადმინისტრაციული შენობის გეგმა	ა.პ.	2	7
			გენ გეგმა			

გენ გეგმა 500 მ.

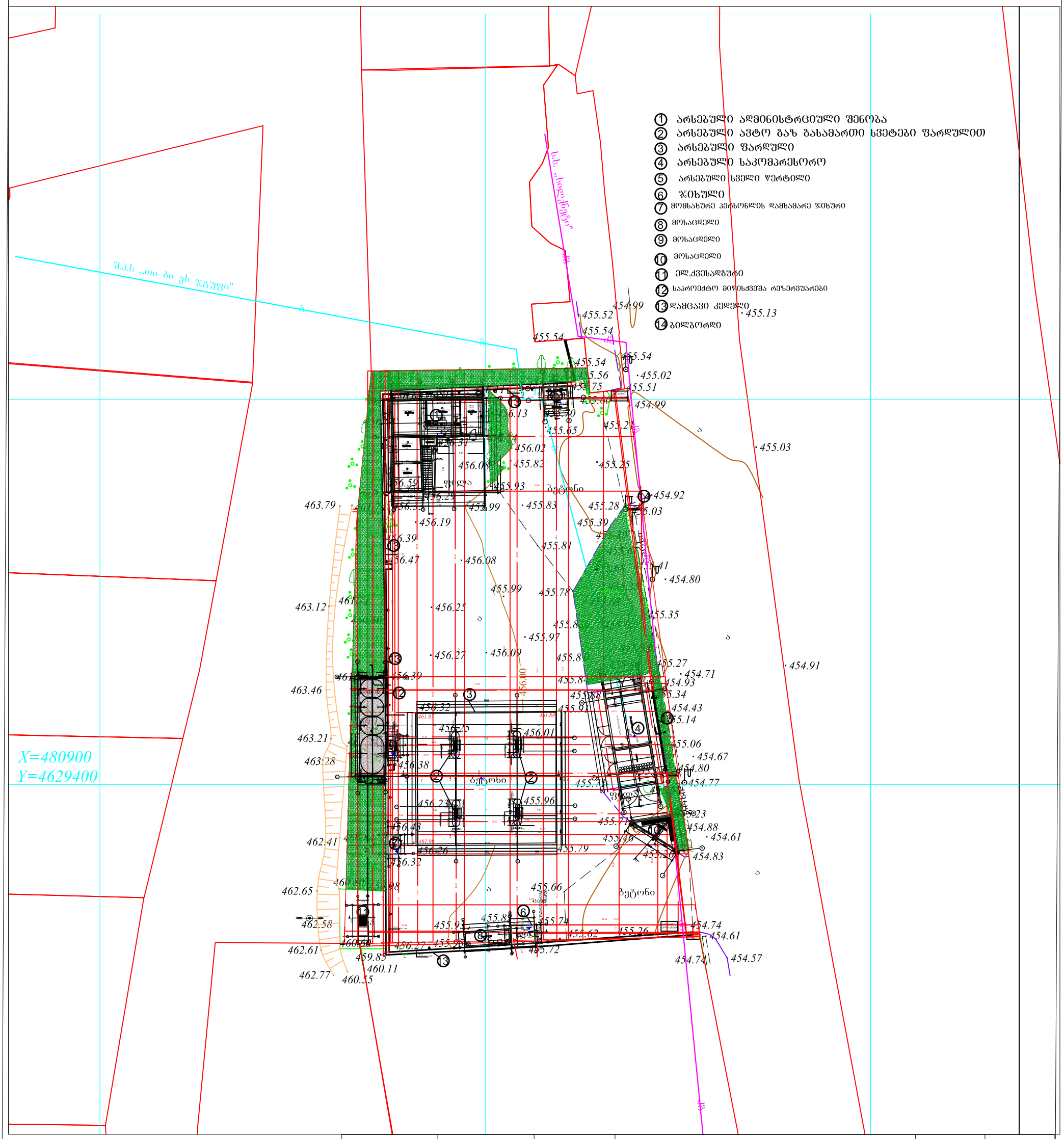

პრ.მთ.არქ.	[illegible]			ინვენტ. №	
არქიტექტორი	[illegible]				
დამკვეთი	[illegible]			თარიღი	27.12.2021
			[illegible] №260 [illegible] 01.72.14.006.338		
			ავტომაზასამართი სადგური	სტადია	ფურცელი	ფურ-ბი
			არსებული ადმინისტრაციული შენობის გეგმა	ა.პ.	3	7
			გენ გეგმა			

გენ გეგმა 500 მ.

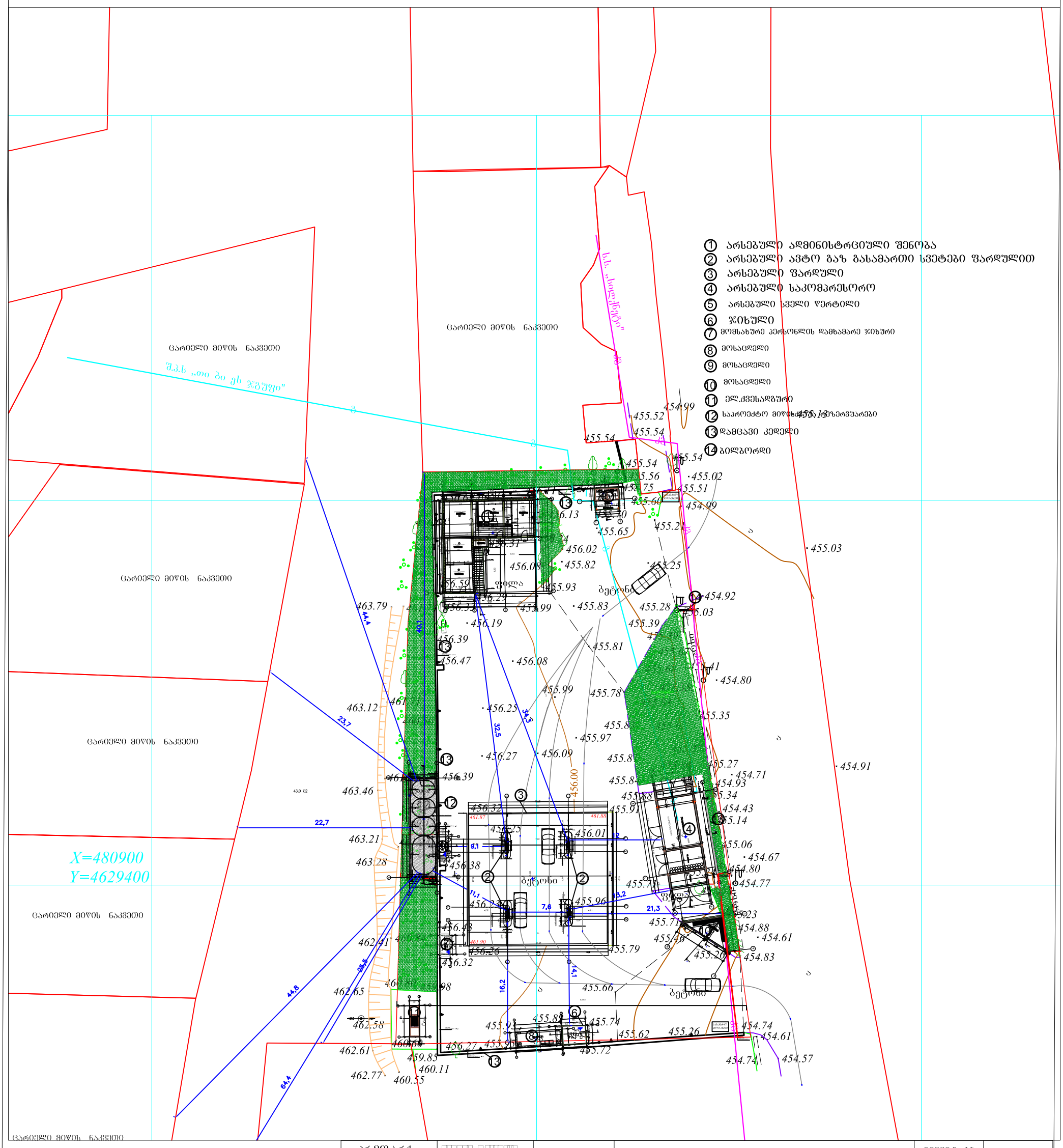

პრ.მთ.არქ.	[illegible]			ცვლილ. №	
არქიტექტორი	[illegible]				
დამკვეთი	[illegible]			თარიღი	27.12.2021
			[illegible] №260		01.72.14.006.338
			ავტომაზასამართი სადგური	სტადია	ფურცელი	ფურ-ბი
			არსებული ადმინისტრაციული შენობის გეგმა	ა.პ.	4	7
			გენ გეგმა			

გენ გეგმა 500 მ.

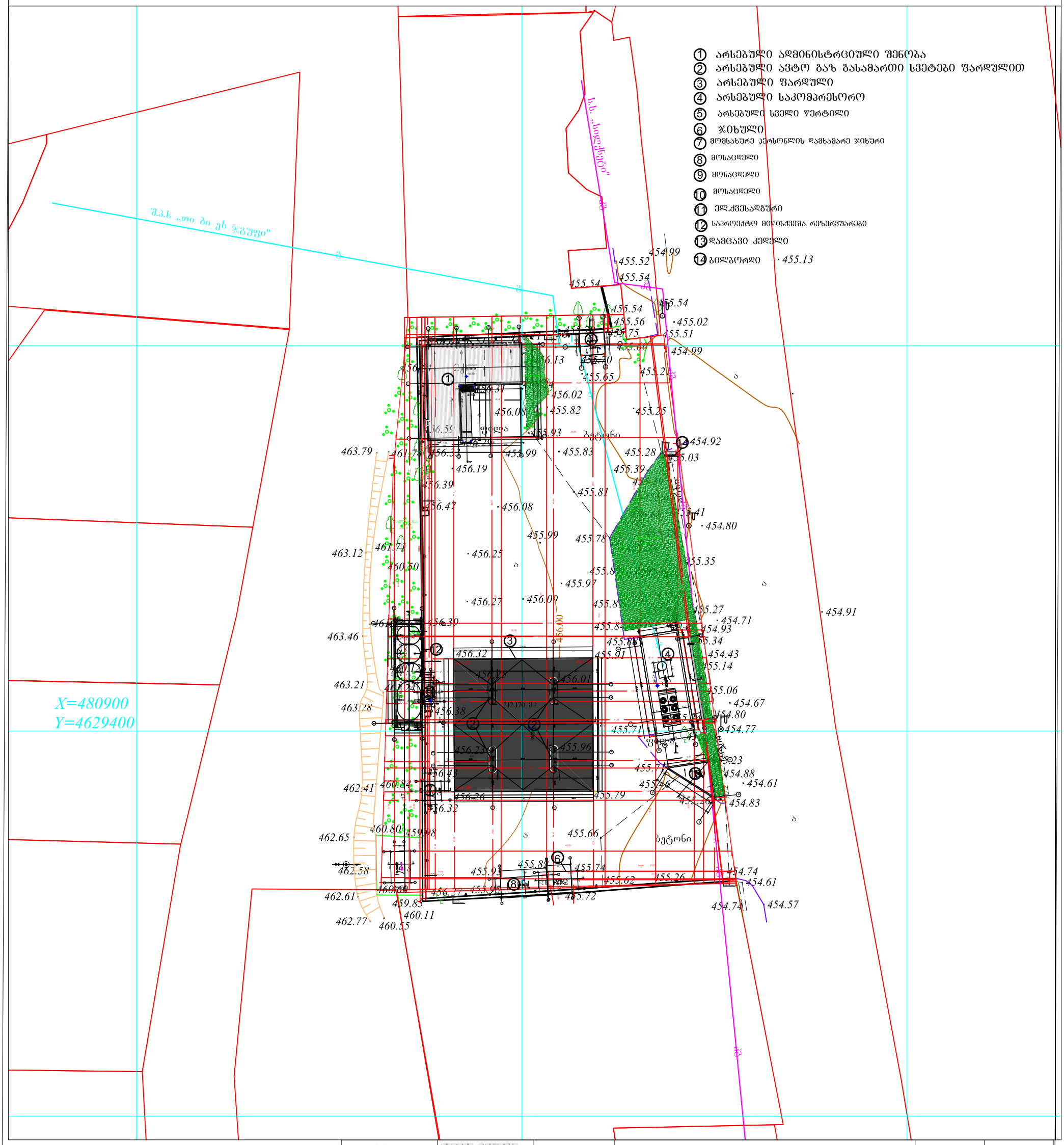

პრ.მთ.არქ.	[illegible]			ინვენტ. №	
არქიტექტორი	[illegible]				
დამკვეთი	[illegible]			თარიღი	27.12.2021
			[illegible] №260 /[illegible]01.72.14.006.338		
			ავტომაზასამართი სადგური	სტადია	ფურცელი	ფურ-ბი
			არსებული ადმინისტრაციული შენობის გეგმა	ა.პ.	5	7
			გენ გეგმა			

გენ გეგმა 500 მ.

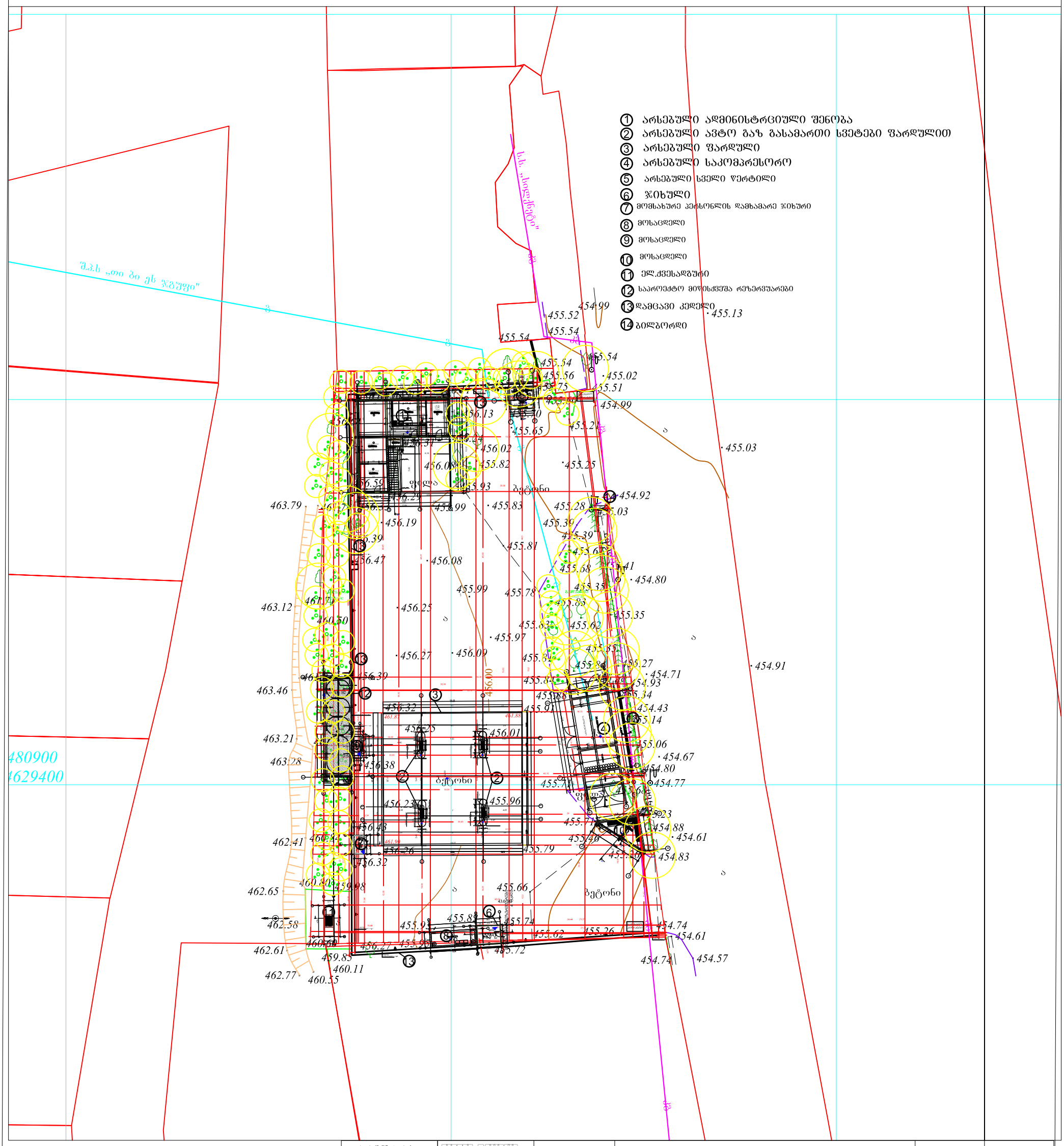

პრ.მთ.არქ.	[illegible]			ინვენტ. №	
არქიტექტორი	[illegible]				
დამკვეთი	[illegible]" [illegible] [illegible]"			თარიღი	27.12.2021
			[illegible] [illegible], [illegible] №260 /[illegible]01.72.14.006.338		
			ავტომაზასამარი სადგური	სტადია	ფურცელი	ფურ-ბი
			არსებული ადმინისტრაციული შენობის გეგმა	ა.პ.	6	7
			გენ გეგმა			

არსებული გენ გეგმა 500 მ.

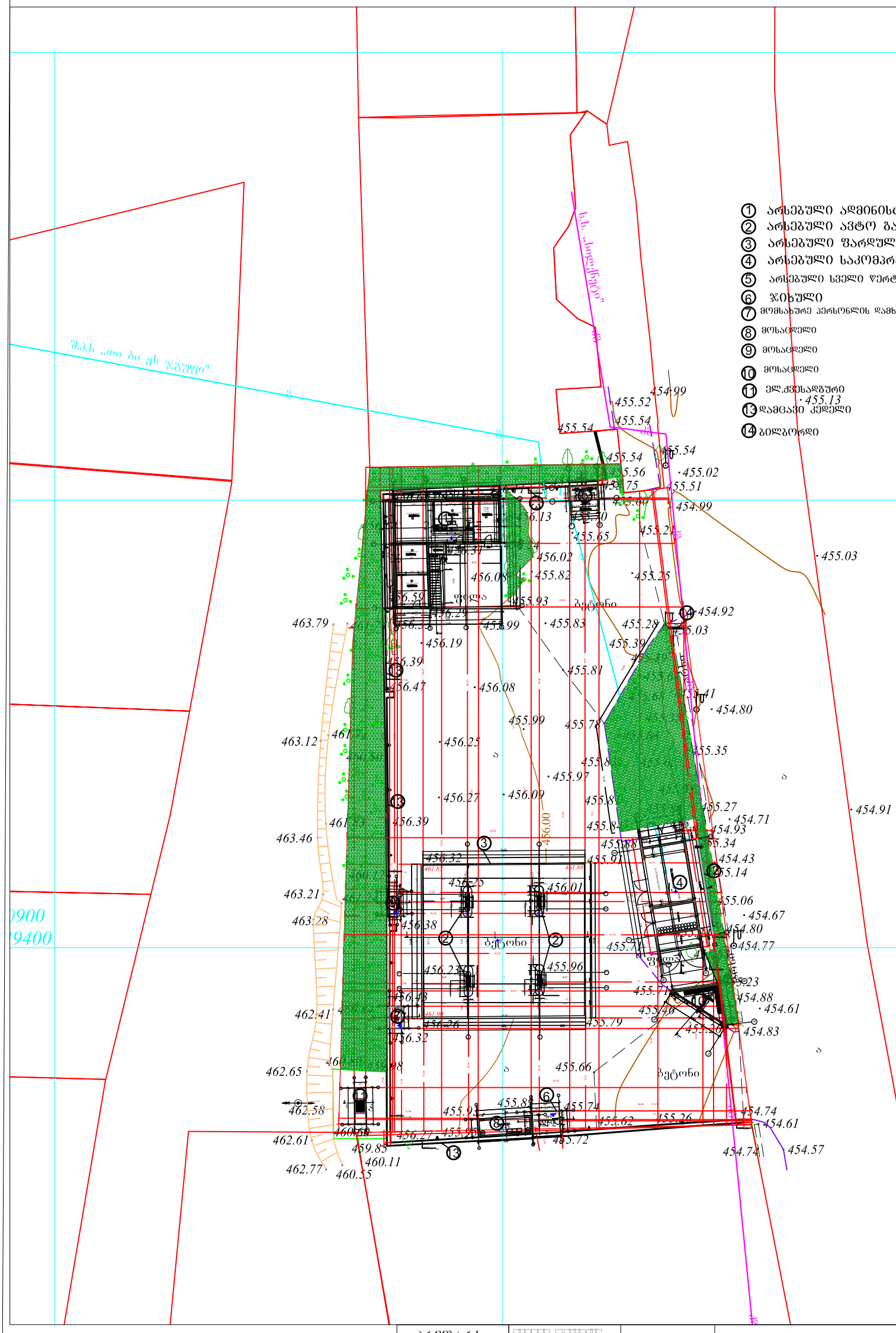

პრ.მთ.არქ.	[illegible]			ნახვ. №	
არქიტექტორი	[illegible]				
დამკვეთი	[illegible]			თარიღი	27.12.2021
			[illegible] №260 [illegible]01.72.14.006.338		
			ავტომაზასამართი სადგური	სტადია	ფურცელი	ფურ-ბი
			არსებული ადმინისტრაციული შენობის გეგმა	ა.პ.	7	7
			არსებული გენ გეგმა			