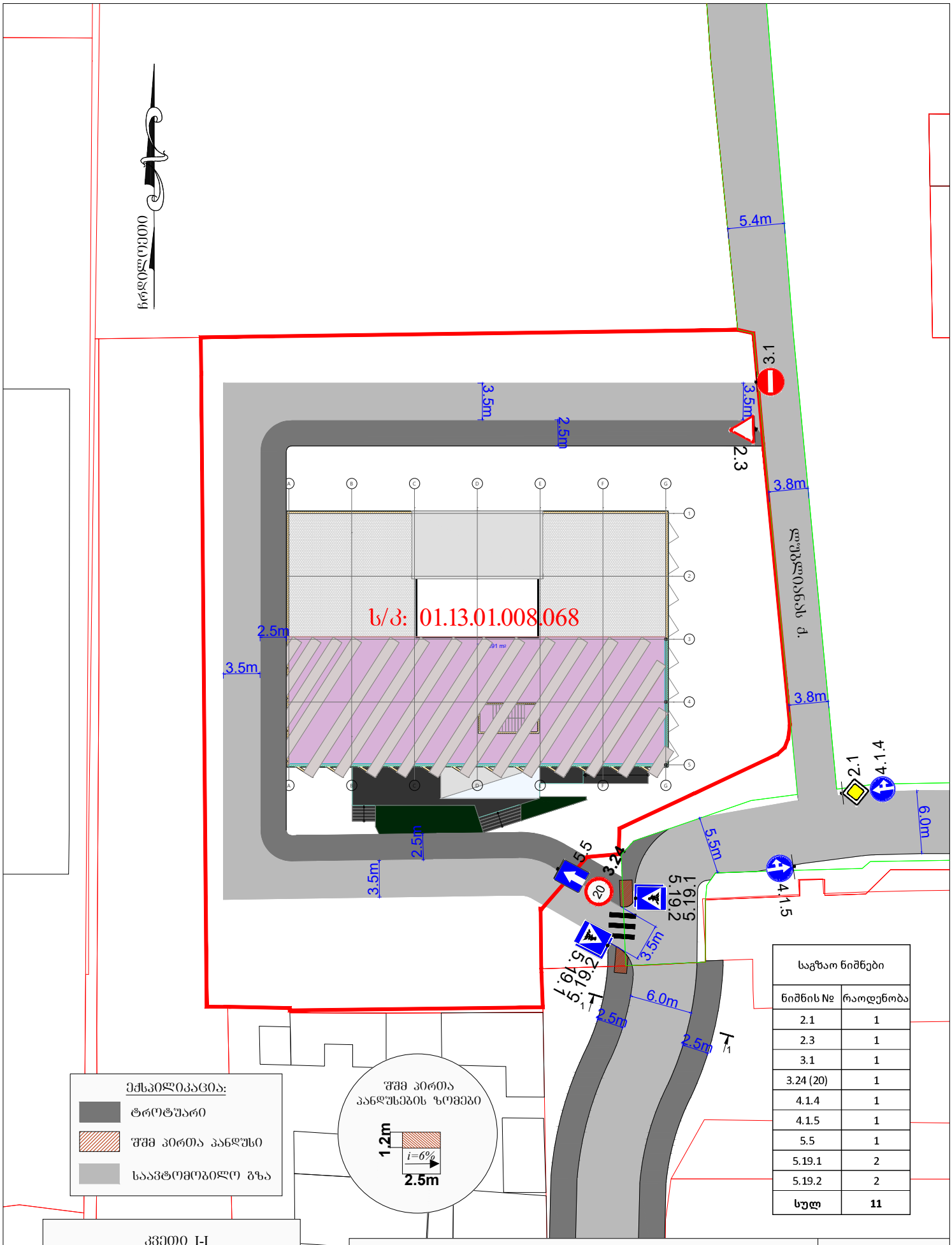

საგზაო ნიშნები	
ნიშნის №	რაოდენობა
2.1	1
2.3	1
3.1	1
3.24 (20)	1
4.1.4	1
4.1.5	1
5.5	1
5.19.1	2
5.19.2	2
სულ	**11**

ქალაქი თბილისი, ლუბლიანას ქუჩა, N78;
ს/კ: 01.13.01.008.068
პოლიკლინიკის მშენებლობა (III კლასი)
საბზაო მოძრაობის ორგანიზების სქემა
(დასრულებული ვარიანტი)

საბზაო მოძრაობის ორგანიზების სქემა

მ. 1:1000

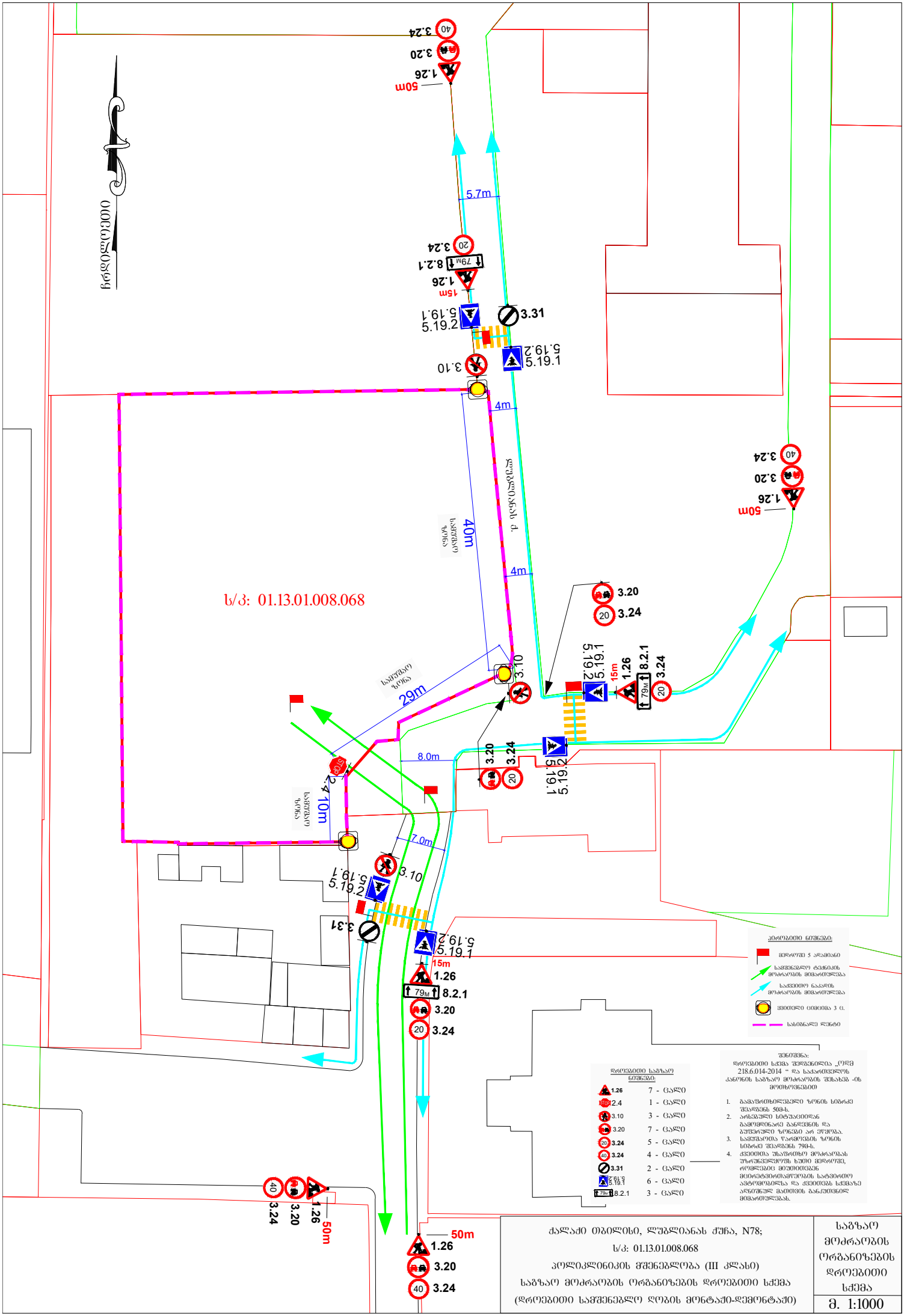
ჩრდილოეთი
ს/კ: 01.13.01.008.068
5.7m
4m
40m
4m
29m
8.0m
10m
7.0m
50m
15m
79m
საფეხმავლო ზონა
3.24
3.20
1.26
3.31
3.10
5.19.1
5.19.2
8.2.1
ორგანიზაციული ნიშნები:
მიმართულება 5 აღებიანი
საფეხმავლო ტროტუარის მოძრაობის მიმართულება
საავტომობილო ნაკადის მოძრაობის მიმართულება
ცვლადი ციმციმა 3 ც.
სახიდანალი ღელე
დროებითი ნიშნები:
1 - ცალი
2 - ცალი
3 - ცალი
4 - ცალი
5 - ცალი
6 - ცალი
7 - ცალი
შენიშვნა:
დროებითი სქემა შედგენილია „ეროვნული სტანდარტი 218.6.014-2014 “ და საქართველოს კანონის საგზაო მოძრაობის შესახებ -ის მიხედვით
1. გამაფრთხილებელი ზონის სიგრძე შეადგენს 500მ.
2. არსებული სიტუაციიდან გამომდინარე განლაგების და შუქმრეწილი ზონები არ იქნება.
3. საფეხმავლო ტროტუარის ზონის სიგრძე შეადგენს 79მ.
4. ცვლილება შესაძლებელია მოძრაობას უზრუნველყოფს ხელი მეტრით, ორმხრივი მიმოსვლისა მცირეგაბარიტიანი სატვირთო ავტომობილისა და ქვეითების სქემაზე აღნიშნულ მათივის განაკეთებლ მიმართულებას.
ქალაქი თბილისი, ლუბლიანას ქუჩა, N78;
ს/კ: 01.13.01.008.068
პოლიკლინიკის მშენებლობა (III კლასი)
საგზაო მოძრაობის ორგანიზების დროებითი სქემა
(დროებითი სამშენებლო ღობის მონტაჟი-დემონტაჟი)
საგზაო მოძრაობის ორგანიზების დროებითი სქემა
მ. 1:1000

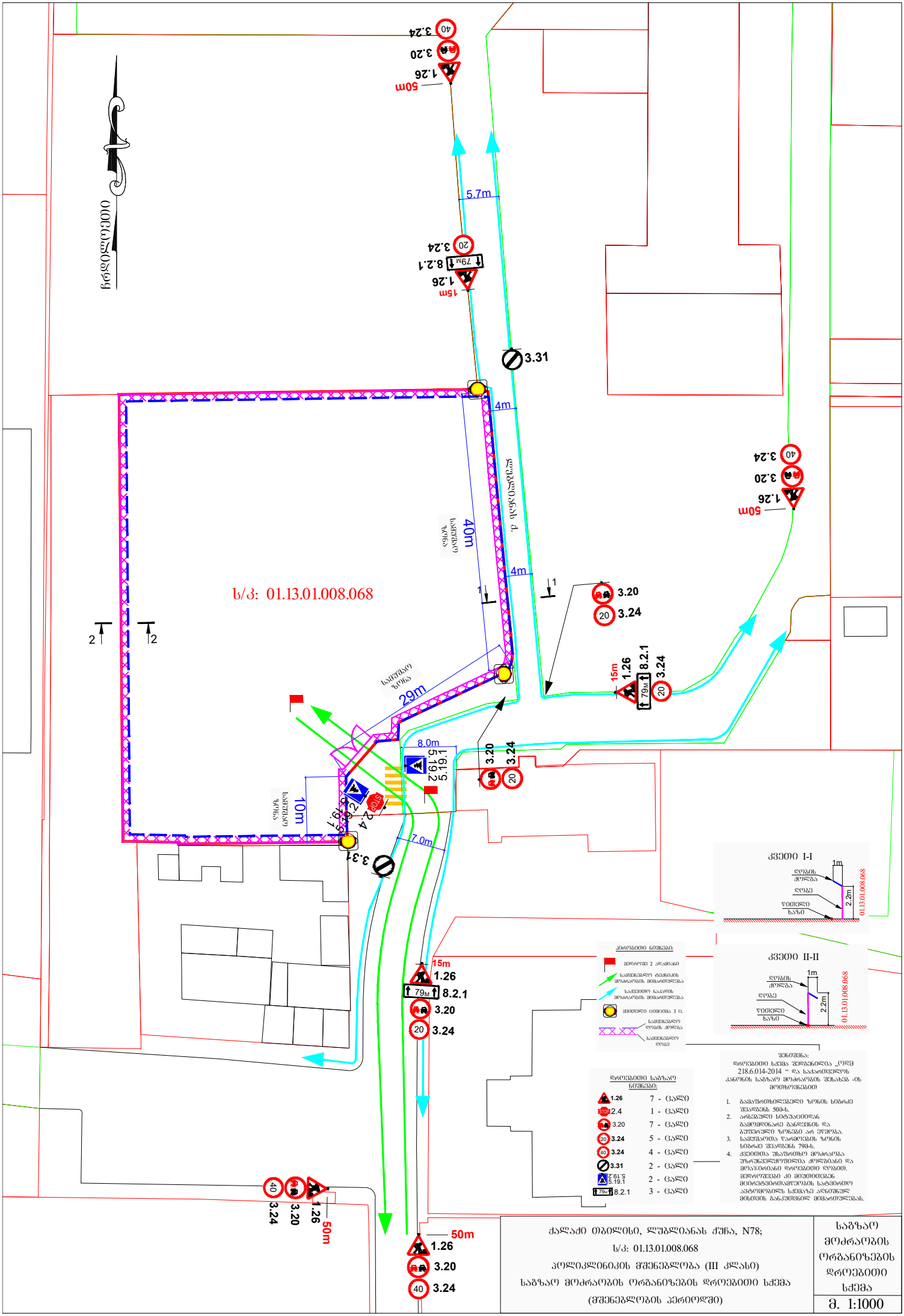
ჩრდილოეთი
ს/კ: 01.13.01.008.068
40m
4m
4m
29m
8.0m
10m
7.0m
5.7m
15m
50m
3.31
3.20
3.24
1.26
8.2.1
5.19.1
2.4
საფეხმავლო ზონა
საფეხმავლო ბილიკი
2
2
1
1
კვეთი I-I
კვეთი II-II
ს/კ: 01.13.01.008.068
ჰორიზონტალური ნიშნები:
შენიშვნა:
ქალაქი თბილისი, ლუბლიანას ქუჩა, N78;
ს/კ: 01.13.01.008.068
პოლიკლინიკის მშენებლობა (III კლასი)
საზღაო მოძრაობის ორგანიზების დროებითი სქემა
(მშენებლობის პერიოდში)
საზღაო მოძრაობის ორგანიზების დროებითი სქემა
მ. 1:1000

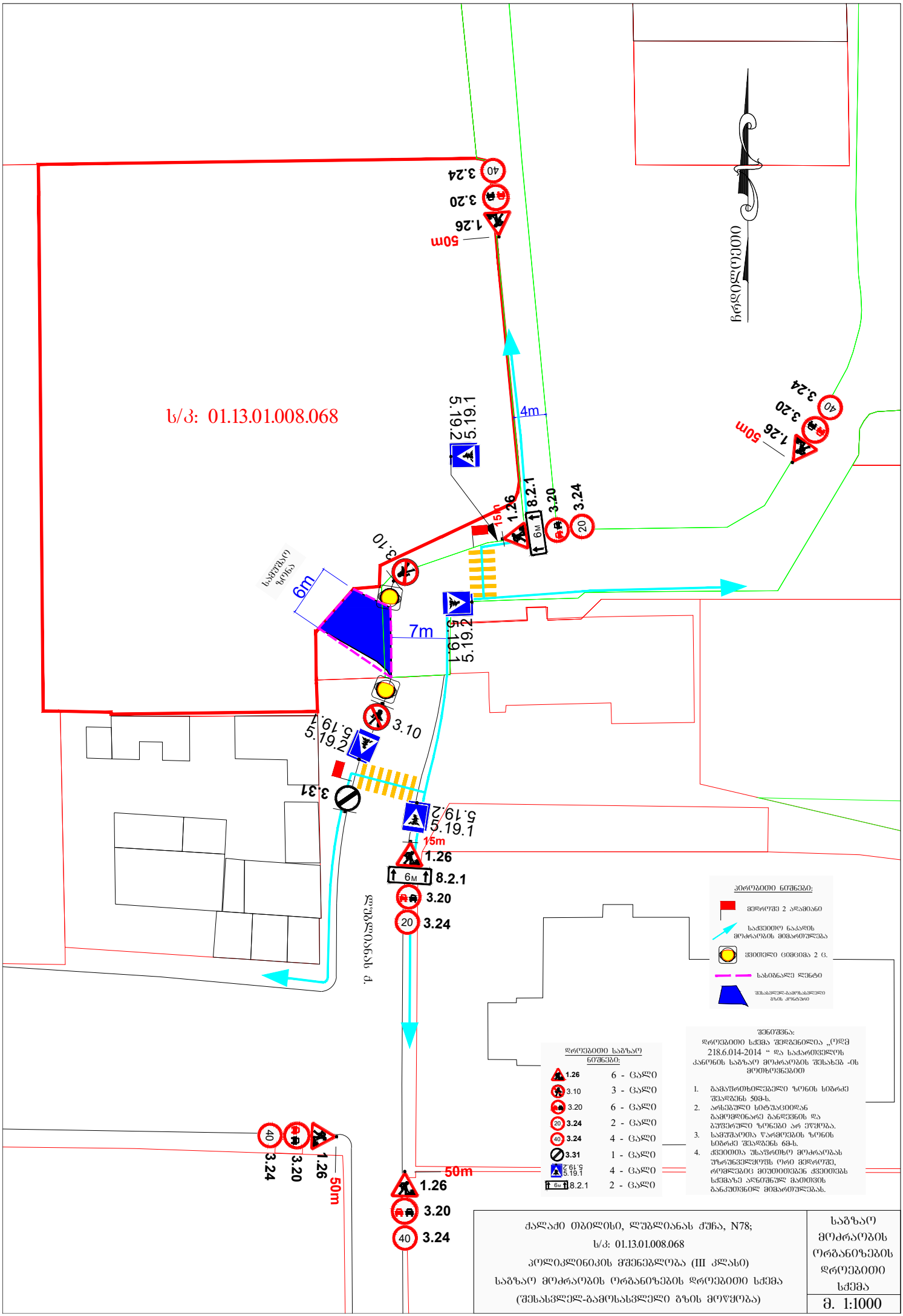
ს/კ: 01.13.01.008.068
ჭრდილოეთი
4m
7m
6m
50m
15m
საბურავის ჭიშკა
3.24
3.20
1.26
3.10
3.31
5.19.1
5.19.2
8.2.1
6მ
20
40
ჯავახიშვილის ქ.
პერიმეტრი ნიშნები:
მედროშე 2 ადამიანი
საქვეითო ნაკადის მოძრაობის მიმართულება
ქვეითები ცოცხმა 2 ც.
სახიფათო ლენტი
შესასვლელ-გამოსასვლელი გზის კონუსი
დროებითი საგზაო ნიშნები:
1.26 6 - ცალი
3.10 3 - ცალი
3.20 6 - ცალი
20 3.24 2 - ცალი
40 3.24 4 - ცალი
3.31 1 - ცალი
5.19.1 4 - ცალი
6მ 8.2.1 2 - ცალი
შენიშვნა:
დროებითი სქემა შედგენილია „ოდმ 218.6.014-2014 “ და საქართველოს კანონის საგზაო მოძრაობის შესახებ -ის მოთხოვნებით
1. გამაფრთხილებელი ზონის სიგრძე შეადგენს 50მ-ს.
2. არსებული სიტუაციიდან გამომდინარე გაწერილნის და ბუშტრული ზონები არ ეწყობა.
3. სამუშაოთა წარმოების ზონის სიგრძე შეადგენს 6მ-ს.
4. ქვეითთა უსაფრთხო მოძრაობას უზრუნველყოფს ორი მედროშე, რომლებიც მეუთითებენ ქვეითებს სქემაზე აღნიშნულ გადათვის განკუთვნილ მიმართულებას.
ჭალაძე თბილისი, ლუბლიანას ქუჩა, N78;
ს/კ: 01.13.01.008.068
პოლიკლინიკის მშენებლობა (III კლასი)
საგზაო მოძრაობის ორგანიზების დროებითი სქემა
(შესასვლელ-გამოსასვლელი გზის მოწყობა)
საგზაო მოძრაობის ორგანიზების დროებითი სქემა
მ. 1:1000