საპროექტო დოკუმენტაცია

არქიტექტურული ნაწილი

გეგმები

E-1 E-2 ბლოკებზე განსაზღვრული ავტოსადგომების რაოდენობა 58 ცალი

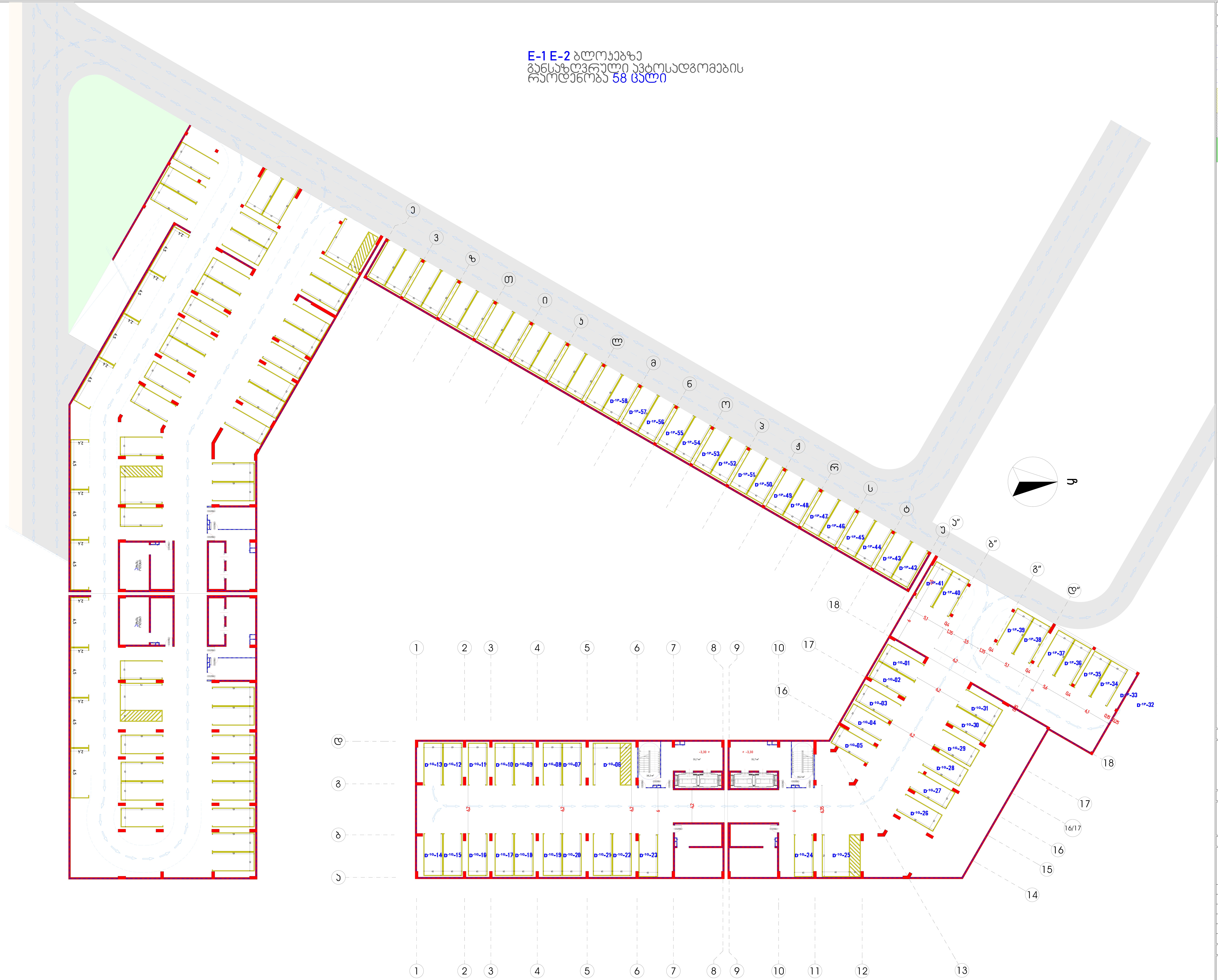

1:150	ფორმატი :ა-0

ექსპლიკაცია

	საკადასტრო საზღვარი
	მომიჯნავე საკადასტრო საზღვარი
	გასასვლელამდე სავალი მანძილი
	ცეცხმედეგობის ხარისხი 120წ.
	ცეცხმედეგობის ხარისხი 60წ.
	საცხოვრებელი ჯგუფი
	სასაწყობე ჯგუფი
	მწვანე საფარი

ა-ტიპი		
№1	სც-2	ბინის № / დაკავებულობის ჯგუფი
	დდ-3	დაკავებულობის დატვირთვა
საცხ:	61,5 მ2	საცხოვრებელი ფართი
საზ:	5.3 მ2	აივნის ფართი
ჯამი:	66.8 მ2	საერთო ფართი

პრ. დასახელება

მრავალბინიანი საცხოვრებელი სახლი
არქიტექტურული ნაწილი

ს.კ. 01.10.07.007.175

ბლოკი E-1 E-2

დამკვეთი/შემსრულებელი

შ.პ.ს. ჯიდი+
ს.კ. 438 731 990

დირექტორი	შ.ქუთათელაძე	
პრ.ავტორი	გ.ბექუაშვილი	
შეასრულა	გ.ბექუაშვილი	

ნახაზის დასახელება

-6,60 ნიშნულზე ავტოსადგომების განლაგების სქემა

E-1 E-2 ბლოკებზე
განსაზღვრული ავტოსადგომების
რაოდენობა 60 ცალი

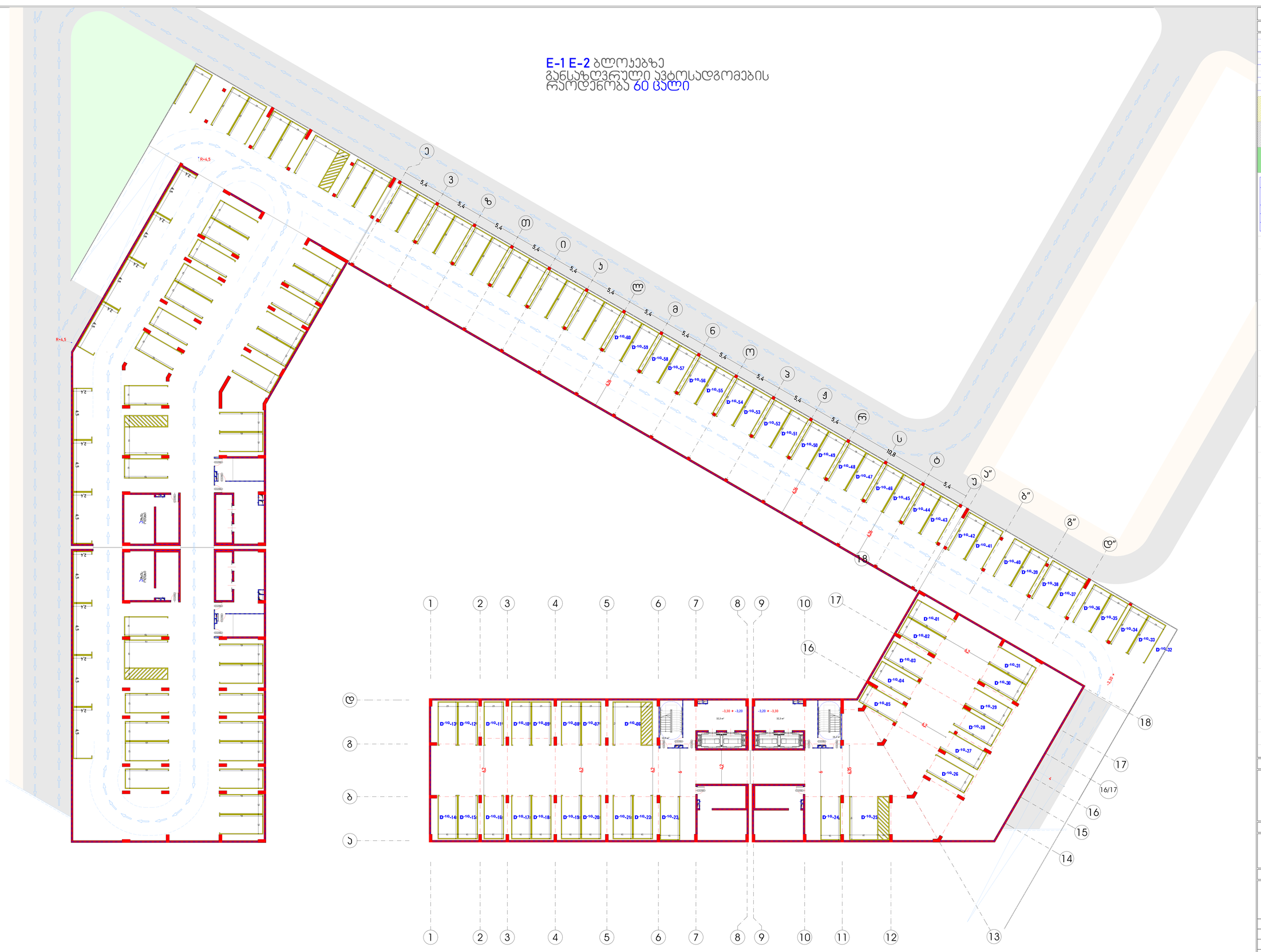

1:150	ფორმატი A-0

ექსპლიკაცია

	საკადასტრო სახლვარი
	მომიჯნავე საკადასტრო სახლვარი
	გასახლელამდე საველი მანძილი
	ცეცხმედგეობის ხარისხი 120წ.
	ცეცხმედგეობის ხარისხი 60წ.
	საცხოვრებელი ჯგუფი
	სახაწყობე ჯგუფი
	მწვანე საფარი

ა-ტიპი	
№1.	სც-2
	დც-3
საც:	61.5 მ2
სახ:	5.3 მ2
ჯამი:	66.8 მ2

ბინის №
დაკვეთილობის ჯგუფი
დაკვეთილობის დატვირთვა
საცხოვრებელი ფართი
ოფისის ფართი
საერთო ფართი

პრ. დასახელება

მრავალბინიანი საცხოვრებელი სახლი
არქიტექტურული ნაწილი

ს.კ. 01.10.07.007.175

ბლოკი E-1 E-2

დაკვეთი/შემსრულებელი

შ.პ.ს. ჯიდი+
ს.კ. 438 731 990

დირექტორი	შ.ქუთათელაძე	
არ.ავტორი	გ.ბეჭუაშვილი	
შემსრულა	გ.ბეჭუაშვილი	

ნახაზის დასახელება

-3,30 ნიშნულზე
ავტოსადგომების
განლაგების სქემა

9

E-1 E-2 ბლოკებზე განსაზღვრული ავტოსადგომების რაოდენობა 37 ცალი

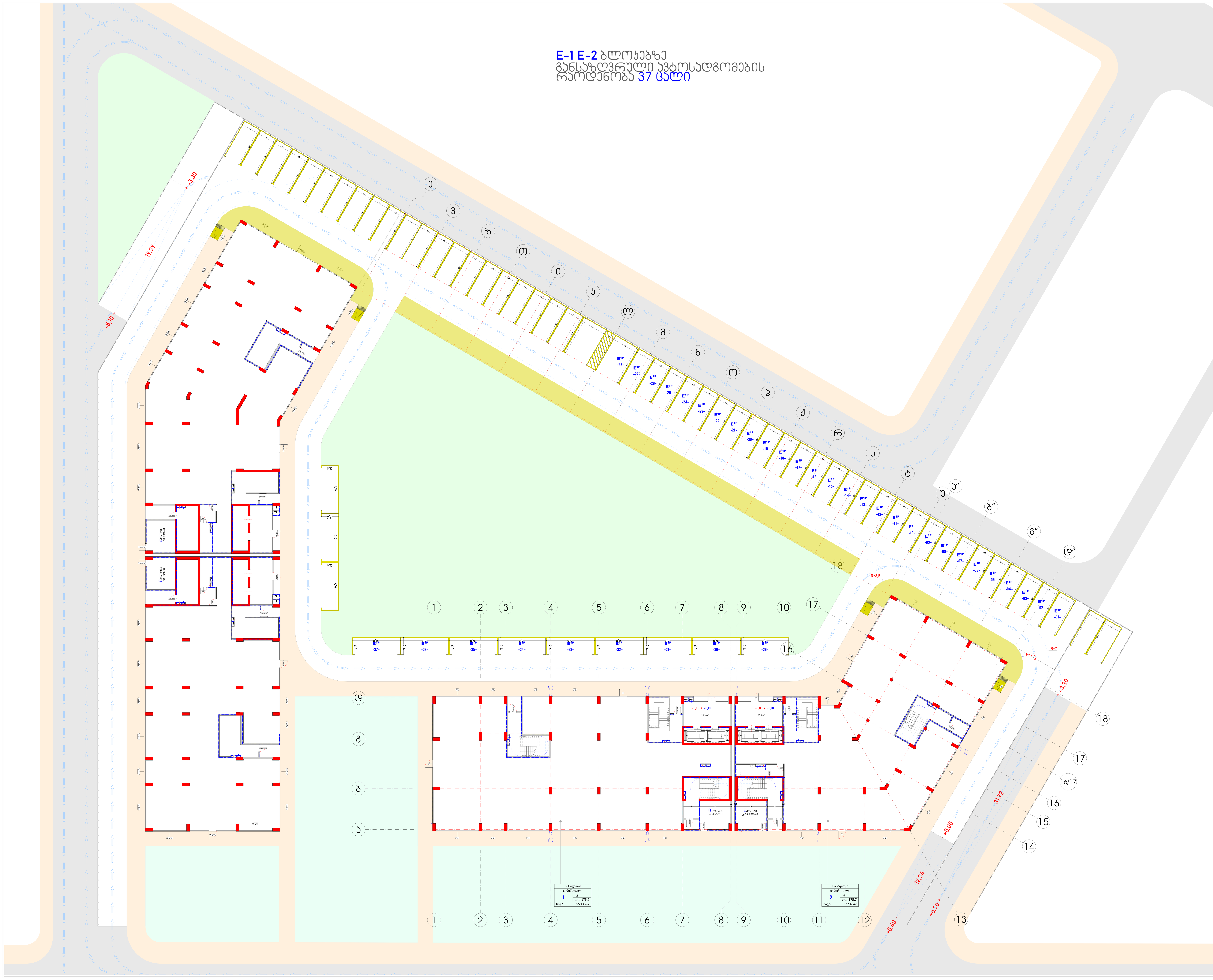

1:150	ფორმატი :ა-0

ექსპლიკაცია

	საკადასტრო საზღვარი
	მომიჯნავე საკადასტრო საზღვარი
	გასასვლელამდე სავალი მანძილი
	ცეცხმედეგობის ხარისხი 120წ.
	ცეცხმედეგობის ხარისხი 60წ.
	საცხოვრებელი ჯგუფი
	სასაწყობე ჯგუფი
	მწვანე საფარი

ა-ტიპი	
№1	ბინის №
სც-2	დაკავებულობის ჯგუფი
დდ-3	დაკავებულობის დატვირთვა
საცხ: 61,5 მ2	საცხოვრებელი ფართი
საზ: 5.3 მ2	აივნის ფართი
ჯამი: 66.8 მ2	საერთო ფართი

პრ. დასახელება

მრავალბინიანი საცხოვრებელი სახლი
არქიტექტურული ნაწილი

ს.კ. 01.10.07.007.175

ბლოკი E-1 E-2

დამკვეთი/შემსრულებელი

შ.პ.ს. ჯიდი+
ს.კ. 438 731 990

დირექტორი	შ.ქუთათელაძე	
პრ.ავტორი	გ.ბექუაშვილი	
შეასრულა	გ.ბექუაშვილი	

ნახაზის დასახელება

0,00 ნიშნულზე ავტოსადგომების განლაგების სქემა

Ա-Հ: Աջակողմյան	1:100

ՀԱՐԿԱՅԻՆ ՀԱՏԱԿ

Հարկային հատակագիծ
Ցածրավոլտ հոսանքակիր մասեր
Հոսանքակիր մասեր էլեկտրաէներգիայի չափման համակարգ
Հոսանքակիր մասեր 120Վ
Հոսանքակիր մասեր ընդհանուր նշանակության 60Վ
Հաշմանդամների համար նախատեսված տարածքներ
Ցածրավոլտ հոսանքակիր մասեր
Ցածրավոլտ հոսանքակիր մասեր

Նշանակում	Անվանում
Հկ-2	Էլ.ընդունիչ տախտակ
ՊՊ-3	Էլ.բաշխիչ պահարան
Հզ.Ընդ. 61.5 ԿՎ	Հաշվարկային հզորություն
Հզ.Ես. 53 ԿՎ	Հզորության պահանջ
Չ.Հոս. 66.8 Ա	Հոսանքի պահանջ

Ն1

ՀԱՏԱԿԱԳԾԻ ՀԱՏՎԱԾՆԵՐ

Ա.Ա. Ջոլոյան	
Ա.Ս. 438 737 990	

ԵՐԵՎԱՆԻ ՔԱՂԱՔԱՊԵՏԱՐԱՆ

ՀԱՍԱՐԱԿԱԿԱՆ ՕԳՏԱԳՈՐԾՄԱՆ ՀԱՄԱԼԻՐ ԱՇԽԱՏԱՆՔՆԵՐԻ ԿԱԶՄԱԿԵՐՊՄԱՆ ԵՎ ՇԻՆԱՐԱՐՈՒԹՅԱՆ ՀԱՄԱՐ ՊԱՏԱՍԽԱՆԱՏՎՈՒ ՀԱՅԱՍՏԱՆԻ ՀԱՆՐԱՊԵՏՈՒԹՅԱՆ ՔԱՂԱՔԱՇԻՆՈՒԹՅԱՆ ՊԵՏԱԿԱՆ ԿՈՄԻՏԵ

Ա.Ս. 01.10.07.007.175

ՀԱՏԱԿԻ ԱՆՎԱՆՈՒՄ **E-1 E-2**

ՀԱՄԱՁԱՅՆԵՑՎԱԾ ՄԱՍՆԱԳԵՏ	Ա.Ա. Ջոլոյան
ՀԱՄԱՁԱՅՆԵՑՎԱԾ ՄԱՍՆԱԳԵՏ	Ա.Ա. Ջոլոյան
ՊԱՏՎԻՐԱՏՎԱԾ	Ա.Ա. Ջոլոյան

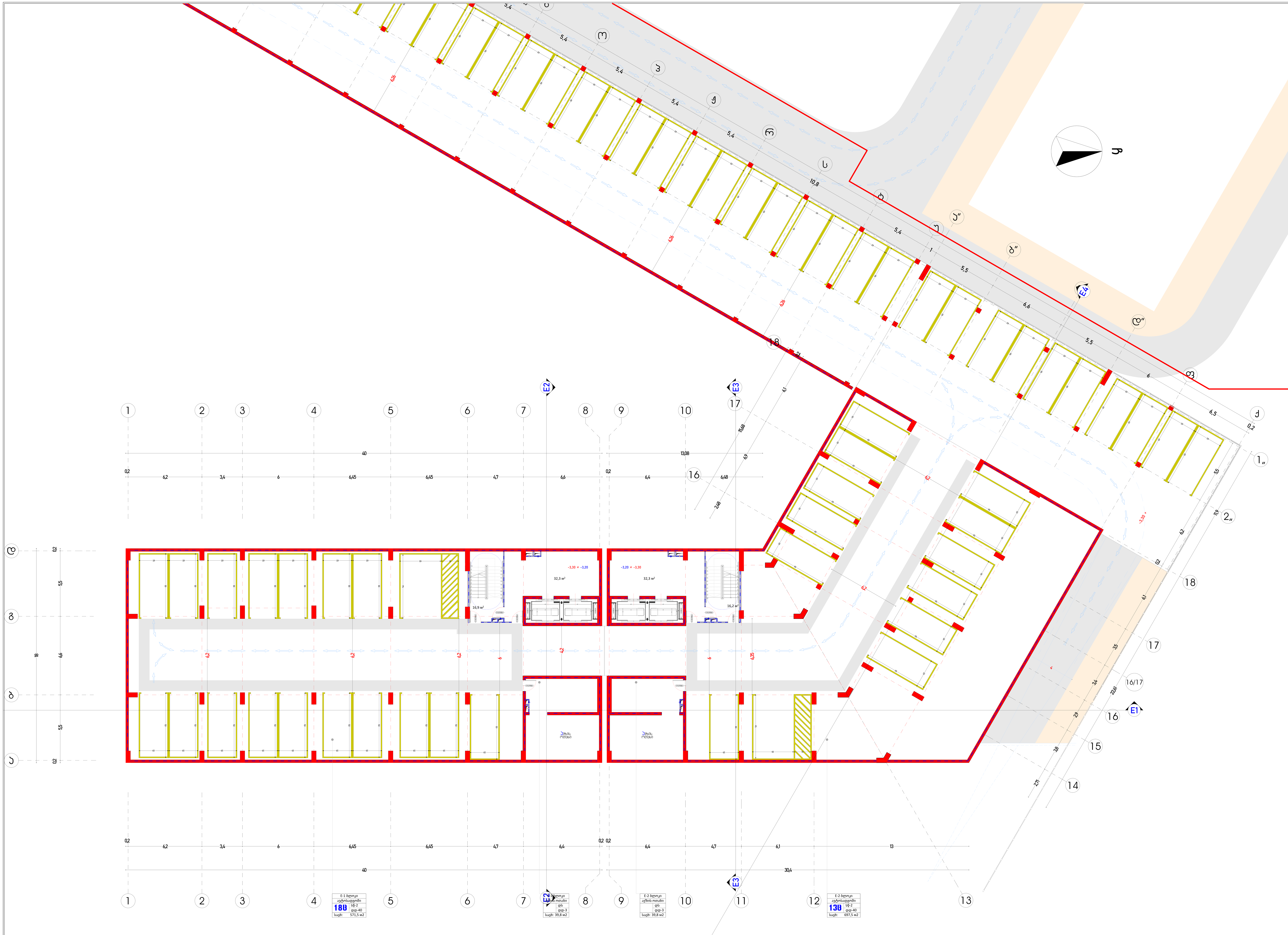

1:100	ფორმატი :ა-0

ექსპლიკაცია

	საკადასტრო საზღვარი
	მომიჯნავე საკადასტრო საზღვარი
	გასასვლელამდე სავალი მანძილი
	ცეცხმედეგობის ხარისხი 120წ.
	ცეცხმედეგობის ხარისხი 60წ.
	საცხოვრებელი ჯგუფი
	სასაწყობე ჯგუფი
	მწვანე საფარი

ა-ტიპი

№1	ბინის №
სც-2	დაკავებულობის ჯგუფი
დდ-3	დაკავებულობის დატვირთვა
საცხ: 61,5 მ2	საცხოვრებელი ფართი
საზ: 5.3 მ2	აივნის ფართი
ჯამი: 66.8 მ2	საერთო ფართი

პრ. დასახელება

მრავალბინიანი საცხოვრებელი სახლი
არქიტექტურული ნაწილი

ს.კ. 01.10.07.007.175

ბლოკი E-1 E-2

დამკვეთი/შემსრულებელი

შ.პ.ს. ჯიდი+
ს.კ. 438 731 990

დირექტორი	შ.ქუთათელაძე	
პრ.ავტორი	გ.ბექუაშვილი	
შეასრულა	გ.ბექუაშვილი	

ნახაზის დასახელება

-1. სართ. -3.30 ნიშნული

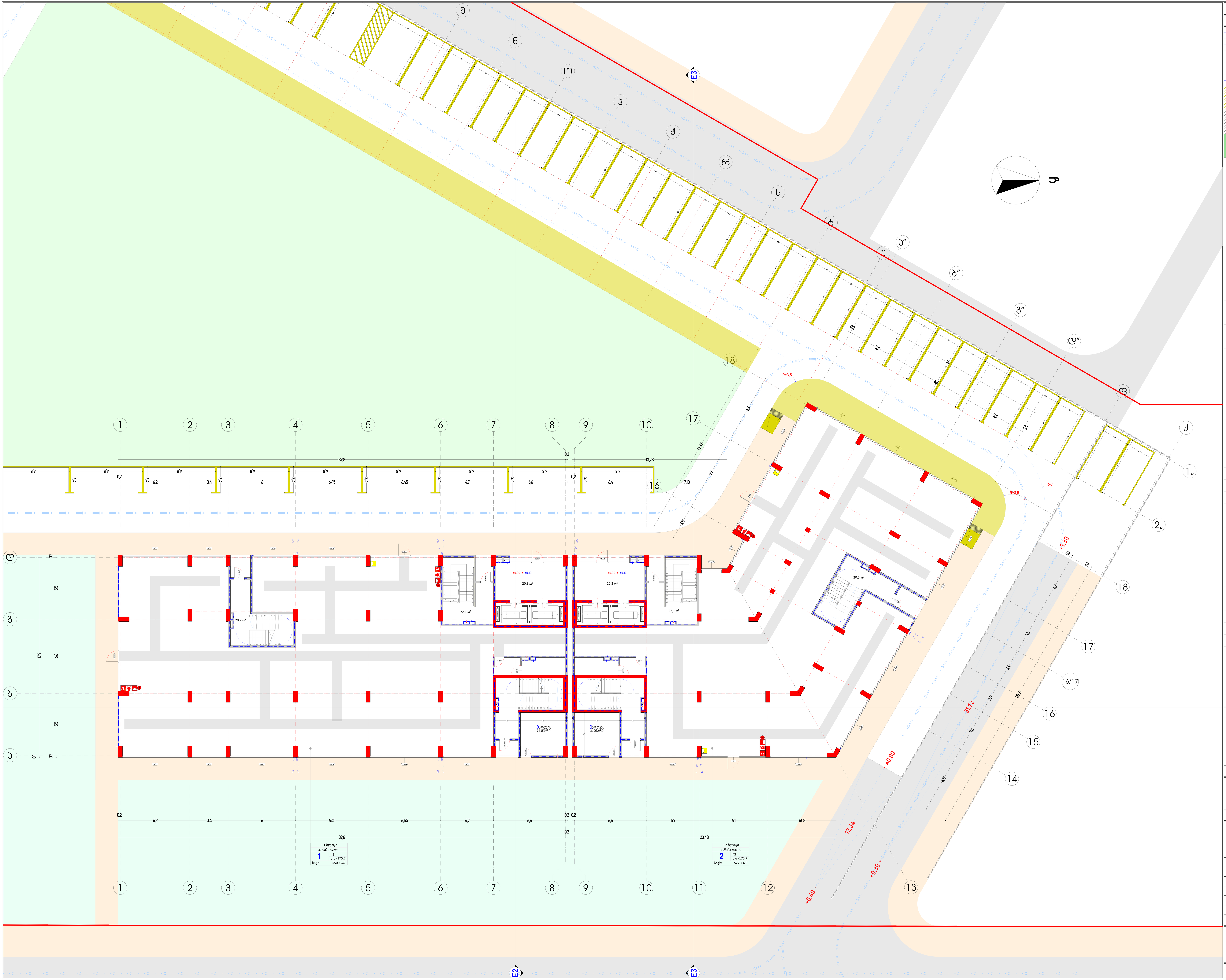

1:100	ფორმატი :ა-0

ექსპლიკაცია

- საკადასტრო საზღვარი
- მომიჯნავე საკადასტრო საზღვარი
- გასასვლელამდე სავალი მანძილი
- ცეცხმედეგობის ხარისხი 120წ.
- ცეცხმედეგობის ხარისხი 60წ.
- საცხოვრებელი ჯგუფი
- სასაწყობე ჯგუფი
- მწვანე საფარი

ა-ტიპი		
№1		ბინის №
	სც-2	დაკავებულობის ჯგუფი
	დდ-3	დაკავებულობის დატვირთვა
საცხ:	61,5 მ2	საცხოვრებელი ფართი
საზ:	5.3 მ2	აივნის ფართი
ჯამი:	66.8 მ2	საერთო ფართი

პრ. დასახელება

მრავალბინიანი საცხოვრებელი სახლი არქიტექტურული ნაწილი

ს.კ. 01.10.07.007.175

ბლოკი E-1 E-2

დამკვეთი/შემსრულებელი

შ.პ.ს. ჯიდი+
ს.კ. 438 731 990

დირექტორი	შ.ქუთათელაძე
პრ.ავტორი	გ.ბეჟუაშვილი
შეასრულა	გ.ბეჟუაშვილი

ნახაზის დასახელება

1. სართ. 0,00 ნიშნული

ՀԱՏԱԿԱԳԾԱՅԻՆ

Հատակագծային նշումներ	
Ներքին պատեր	
Ներքին պատեր՝ ձայնամեկուսացված	
Ներքին պատեր՝ ձայնահեղուկ	
Հենասյուներ	
Ցածրավոլտ էլեկտրական ցանցի տեղադրում՝ 60Վ	
Ցածրավոլտ էլեկտրական ցանցի տեղադրում՝ 120Վ	
Հրդեհային ազդարարման համակարգ	
Հրդեհային ազդարարման համակարգ՝ ձայնային զգուշացման համակարգով	
Ներքին հրշեջ ջրմուղ	

Ա-Ա, Բ-Բ, Գ-Գ, Դ-Դ, Ե-Ե, Զ-Զ, Է-Է, Ը-Ը, Թ-Թ, Ժ-Ժ, Ի-Ի, Լ-Լ, Խ-Խ, Ծ-Ծ, Կ-Կ, Հ-Հ, Ձ-Ձ, Ղ-Ղ, Մ-Մ, Յ-Յ, Ն-Ն, Շ-Շ, Ո-Ո, Չ-Չ, Պ-Պ, Ջ-Ջ, Ռ-Ռ, Ս-Ս, Վ-Վ, Տ-Տ, Ր-Ր, Ց-Ց, Ւ-Ւ, Փ-Փ, Ք-Ք, Օ-Օ, Ֆ-Ֆ	ճարտարապետական լուծումներ
Ա-Ա, Բ-Բ, Գ-Գ, Դ-Դ, Ե-Ե, Զ-Զ, Է-Է, Ը-Ը, Թ-Թ, Ժ-Ժ, Ի-Ի, Լ-Լ, Խ-Խ, Ծ-Ծ, Կ-Կ, Հ-Հ, Ձ-Ձ, Ղ-Ղ, Մ-Մ, Յ-Յ, Ն-Ն, Շ-Շ, Ո-Ո, Չ-Չ, Պ-Պ, Ջ-Ջ, Ռ-Ռ, Ս-Ս, Վ-Վ, Տ-Տ, Ր-Ր, Ց-Ց, Ւ-Ւ, Փ-Փ, Ք-Ք, Օ-Օ, Ֆ-Ֆ	կառուցվածքային լուծումներ
Ա-Ա, Բ-Բ, Գ-Գ, Դ-Դ, Ե-Ե, Զ-Զ, Է-Է, Ը-Ը, Թ-Թ, Ժ-Ժ, Ի-Ի, Լ-Լ, Խ-Խ, Ծ-Ծ, Կ-Կ, Հ-Հ, Ձ-Ձ, Ղ-Ղ, Մ-Մ, Յ-Յ, Ն-Ն, Շ-Շ, Ո-Ո, Չ-Չ, Պ-Պ, Ջ-Ջ, Ռ-Ռ, Ս-Ս, Վ-Վ, Տ-Տ, Ր-Ր, Ց-Ց, Ւ-Ւ, Փ-Փ, Ք-Ք, Օ-Օ, Ֆ-Ֆ	ներքին ջրմուղ, ներքին ջրահեռացում
Ա-Ա, Բ-Բ, Գ-Գ, Դ-Դ, Ե-Ե, Զ-Զ, Է-Է, Ը-Ը, Թ-Թ, Ժ-Ժ, Ի-Ի, Լ-Լ, Խ-Խ, Ծ-Ծ, Կ-Կ, Հ-Հ, Ձ-Ձ, Ղ-Ղ, Մ-Մ, Յ-Յ, Ն-Ն, Շ-Շ, Ո-Ո, Չ-Չ, Պ-Պ, Ջ-Ջ, Ռ-Ռ, Ս-Ս, Վ-Վ, Տ-Տ, Ր-Ր, Ց-Ց, Ւ-Ւ, Փ-Փ, Ք-Ք, Օ-Օ, Ֆ-Ֆ	ներքին էլեկտրամատակարարում, թույլ հոսանքներ
Ա-Ա, Բ-Բ, Գ-Գ, Դ-Դ, Ե-Ե, Զ-Զ, Է-Է, Ը-Ը, Թ-Թ, Ժ-Ժ, Ի-Ի, Լ-Լ, Խ-Խ, Ծ-Ծ, Կ-Կ, Հ-Հ, Ձ-Ձ, Ղ-Ղ, Մ-Մ, Յ-Յ, Ն-Ն, Շ-Շ, Ո-Ո, Չ-Չ, Պ-Պ, Ջ-Ջ, Ռ-Ռ, Ս-Ս, Վ-Վ, Տ-Տ, Ր-Ր, Ց-Ց, Ւ-Ւ, Փ-Փ, Ք-Ք, Օ-Օ, Ֆ-Ֆ	ջեռուցում, օդափոխություն, օդորակում

Ա-Ա, Բ-Բ, Գ-Գ, Դ-Դ, Ե-Ե, Զ-Զ, Է-Է, Ը-Ը, Թ-Թ, Ժ-Ժ, Ի-Ի, Լ-Լ, Խ-Խ, Ծ-Ծ, Կ-Կ, Հ-Հ, Ձ-Ձ, Ղ-Ղ, Մ-Մ, Յ-Յ, Ն-Ն, Շ-Շ, Ո-Ո, Չ-Չ, Պ-Պ, Ջ-Ջ, Ռ-Ռ, Ս-Ս, Վ-Վ, Տ-Տ, Ր-Ր, Ց-Ց, Ւ-Ւ, Փ-Փ, Ք-Ք, Օ-Օ, Ֆ-Ֆ	ՀՀՇՆ 45.04.01:2015
Ա-Ա, Բ-Բ, Գ-Գ, Դ-Դ, Ե-Ե, Զ-Զ, Է-Է, Ը-Ը, Թ-Թ, Ժ-Ժ, Ի-Ի, Լ-Լ, Խ-Խ, Ծ-Ծ, Կ-Կ, Հ-Հ, Ձ-Ձ, Ղ-Ղ, Մ-Մ, Յ-Յ, Ն-Ն, Շ-Շ, Ո-Ո, Չ-Չ, Պ-Պ, Ջ-Ջ, Ռ-Ռ, Ս-Ս, Վ-Վ, Տ-Տ, Ր-Ր, Ց-Ց, Ւ-Ւ, Փ-Փ, Ք-Ք, Օ-Օ, Ֆ-Ֆ	ՀՀՇՆ 45.04.01:2015

1:100

ფორმატი A-0

ექსპლიკაცია

- საკადასტრო საზღვარი
- მომიჯნავე საკადასტრო საზღვარი
- გასახანძლიანებელი სადენი მანძილი
- ცეცხლმდგრადობის ხარისხი 120წ.
- ცეცხლმდგრადობის ხარისხი 60წ.
- საცხოვრებელი ფუნქცია
- სახანძრო ფუნქცია
- შწვანე საფარი

A-ტიპი	
№1.	სტ-2
	დდ-3
საერთო:	61,5 მ2
საპრ:	5.3 მ2
ჯამში:	66.8 მ2

- პანელის №
- დატვირთვიანი ჯუფები
- დატვირთვიანის დატვირთვა
- საცხოვრებელი ფართი
- ავარიის ფართი
- საერთო ფართი

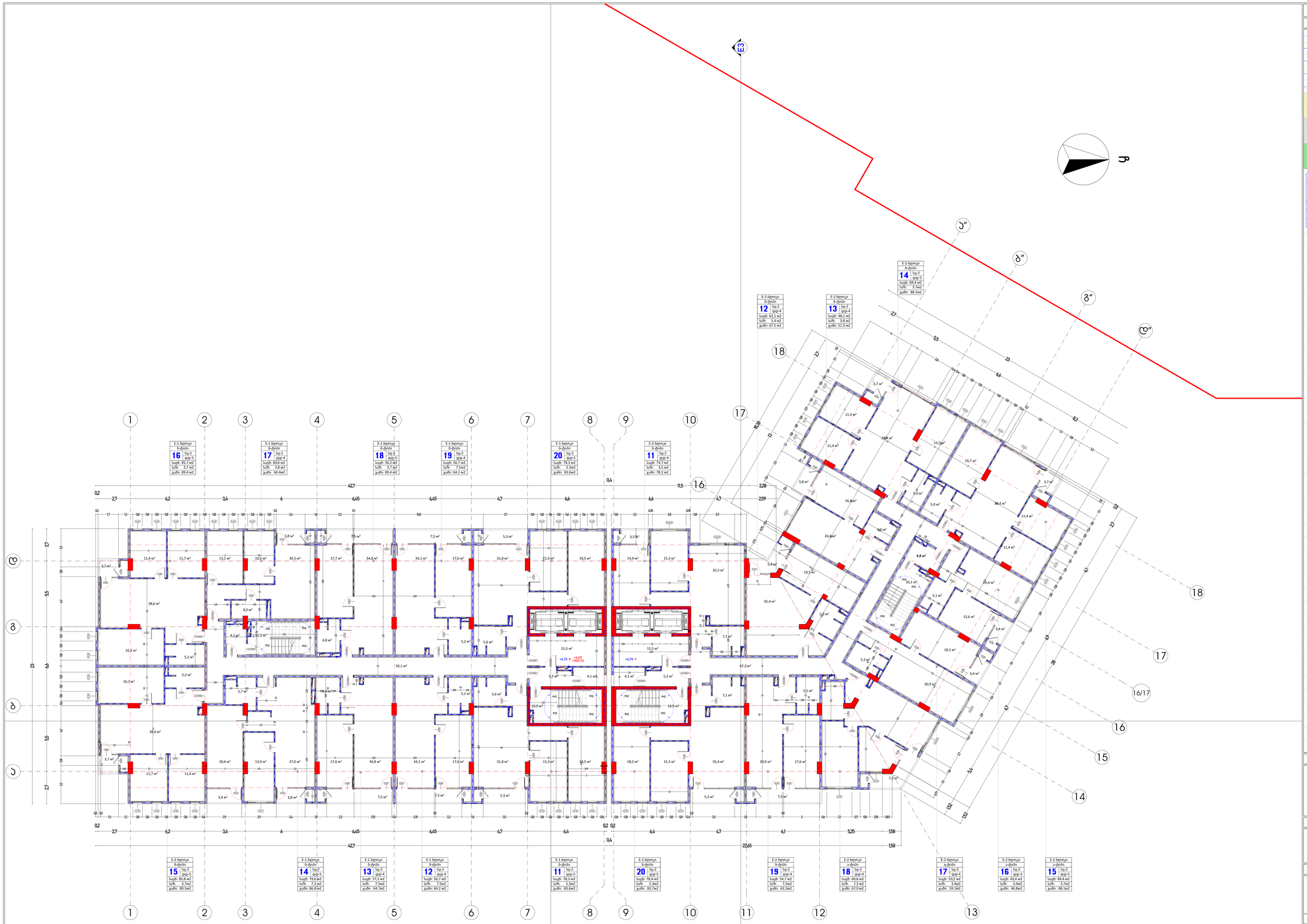

პრ. დასახელება

მრავალბინიანი საცხოვრებელი სახლი არქიტექტორული ნაწილი

ს.კ. 01.10.07.007.175

ბლოკი E-1 E-2

დამკვეთი/შემსრულებელი

შ.პ.ს. ჯილდი+
ს.კ. 438 731 990

დირექტორი	შქუთათელაძე	
არქიტექტორი	გაბეჭდაშვილი	
შემსრულა	გაბეჭდაშვილი	

ნახაზის დასახელება

3. სართ. +6.60 ნიშნული

ՀԱՏԱԿԱԳԾԱՅԻՆ

Նախագծի սահմաններ	
Ճոճանչային սահմանների հետևյալ նիշերով	
Շենքերի և կառույցների հարևան ճանճերը	
Շենքերի սահմանների հարևան 120Վ:	
Շենքերի սահմանների հարևան 60Վ:	
Նոր շինությունների չշահագործվող տարածքներ	
Ճանապարհներ, մուտքեր և տրանսպորտային միջոցների կայանատեղի	
Կանաչապատված տարածքներ	

Ընդհանուր մակերես	0-ընդհ
Նոր շինություններ	0-ընդհ
Գոյություն ունեցող շենքեր	0-ընդհ
Ճանապարհներ, մուտքեր և տրանսպորտային միջոցների կայանատեղի	0-ընդհ
Կանաչապատված տարածքներ	0-ընդհ

Նշանակություն	Գործառական
Հողամասի մակերես	0.0000 հա
Կառուցապատման տոկոս	0.0 %
Կանաչապատման տոկոս	0.0 %
Նոր շինությունների քանակ	0
Գոյություն ունեցող շենքերի քանակ	0
Ընդհանուր մակերես	0.0 քմ
Նոր շինությունների մակերես	0.0 քմ
Գոյություն ունեցող շենքերի մակերես	0.0 քմ
Ճանապարհների, մուտքերի և տրանսպորտային միջոցների կայանատեղիների մակերես	0.0 քմ
Կանաչապատված տարածքների մակերես	0.0 քմ

ՀԱՏԱԿԱԳԾԱՅԻՆ

Ա-Հ-Ա-Ճ-Ա-Ա-Ա

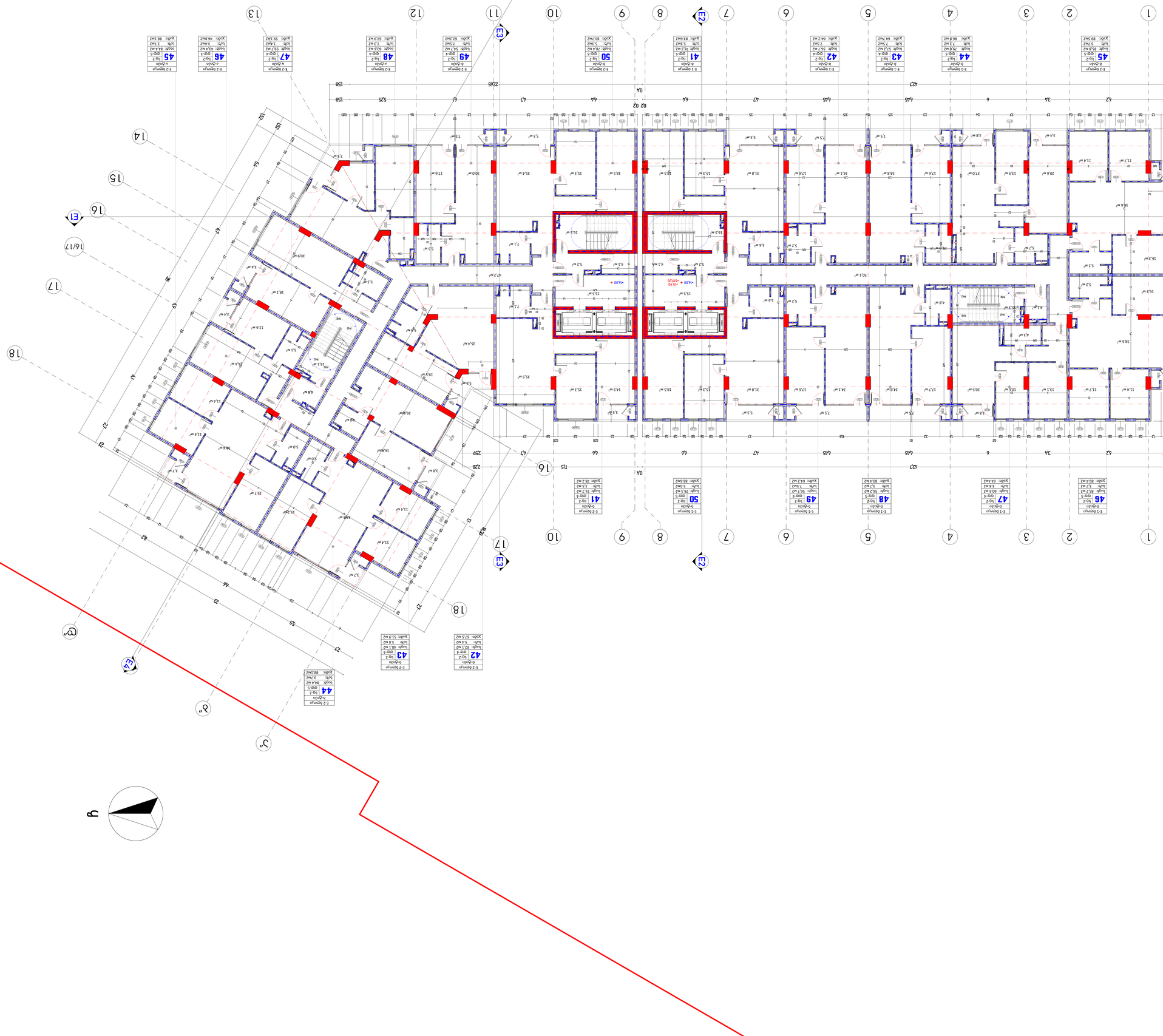

1:100	ՑՄԱՀԱՏԱԿԱԳԾԵՐ Ա-Ա

ՀԱՄԱՁԱՅՆԱՑՎԱԾ

- հաշվարկային հատակագիծ
- ծռուցիչ հատակագիծ հատակի մակարդակի նշումներով
- ջրամատակարարման հատակագիծ
- կոյուղու հատակագիծ
- ներքին ջրմուղ
- ներքին կոյուղի
- ՀՀ ՇՆ 31-02-2001 «Հրդեհային անվտանգություն շենքերում և կառույցներում» պահանջներին համապատասխան նախագծվող շենքի հատակագիծ

Նշանակում	Անվանում
ջր-Ծ1	ջրաչափ 32մմ
կոշ-2	կոշտ ծածկվածքի ջրհեղեղ
ջրմ-3	ջրամատակարարման ներքին ցանց
Նշ1.	ներքին կոյուղու ցանց
կոշ-2	կոշտ ծածկվածքի ջրհեղեղ
ջրմ-3	ջրամատակարարման ներքին ցանց
կոյ-2	կոյուղու ներքին ցանց

Ընդհանուր մակերես 66.8 մ2

Ընդհանուր պահանջ

Ընդհանուր մակերես 32.3 մ2

Ներքին պահանջ

Ներքին մակերես 61.5 մ2

Ներքին պահանջ

Ընդհանուր մակերես 3.3 մ2

Ընդհանուր պահանջ

Նշանակում N

ՀԱՏԱԿԱԳԾԵՐ

Ա-Ա/ԱՇԽԱՏԱՆՔԱՅԻՆ ՆԱԽԱԳԻԾ

ՇԻՆԱՐԱՐԱԿԱՆ ՀԱՄԱԼԻՐ ՀԱՄԱԼՍԱՐԱՆ ՀԱՄԱՐ ՆԱԽԱԳԻԾ

ՀՀ, ԿՈՏԱՅՔԻ ՄԱՐԶ, ԱԲՈՎՅԱՆ ՀԱՄԱՅՆՔ, ԱԲՈՎՅԱՆ ՔԱՂԱՔ, ԱՐՇԱԿՈՒՆՅԱՑ ՓՈՂՈՑ, 6-ՐԴ ՓՈՂՈՑԱՄԱՍ, ՀՀ-ԿՏ-Ա-ՇՀ-2025/0010/ՇՇՀՀՍԱՀ-0175

ՇԵՆՔ E-1 E-2

Ա.Ա. ՀԱՄԼԵՏ
Ա.Ձ. 438 737 990

1:100	ցուցադրման :Հ-Ը

ՀԱՏԱԿԱԳԾԱՅԻՆ

հարթակների ներքնահատակ
ռետինե ծածկույթով հարթակների ներքնահատակ
ծռոցների ներքնահատակ ձեռնափայտերի հարթակով
մետաղական սանդուղքների հարթակներ 60Ֆ:
մետաղական սանդուղքների հարթակներ 120Ֆ:
ծռոցների ներքնահատակ ձեռնափայտերի հարթակով
ծռոցների ներքնահատակ
ծռոցների ներքնահատակ
ծռոցների ներքնահատակ

1:100	ՊԼԱՆ Մ-Օ

ՀԱՐԿԱՅԻՆ ԱՇԽԱՏԱՆՔ

հաշվային ելակետային նիշեր	
ծորակներ և ջրահեռացման համակարգեր	
ջրամատակարարման և հրշեջ ցանցեր	
էլեկտրական լարեր, մալուխներ և մալուխային գծեր	
էլեկտրական լարեր, մալուխներ և մալուխային գծեր 60Վ-ից ոչ ավելի	
էլեկտրական լարեր, մալուխներ և մալուխային գծեր 120Վ-ից ոչ ավելի	
ջեռուցման և օդափոխության խողովակներ	
ներքին ջրահեռացման խողովակներ	
ներքին ջրամատակարարման խողովակներ	

ՍՊՄԱՅԻՆ ՀԱՏԱԿԱՄԱՍ	գետնանցումներ
ՅՈՒՂԱՀԱՏԱԿԱՄԱՍ	ջրհորներ
ՀՐՇԵՋ ՋՐԱՆՑՔ	

ՀԱՏԱԿԱԳԾԱՅԻՆ

Մ-Հ. Ա8Հ8ՄՎԳ	1:100

ՀԱՄԱՁԱՅՆԱՑՎԱԾ ՇԻՆԱՐԱՐԱԿԱՆ ԱՇԽԱՏԱՆՔՆԵՐԻ ԿԱՏԱՐՄԱՆ ԺԱՄԿԵՏՆԵՐԸ

- Հիմնական հատակագծի սահման
- Նոր կառուցվող շենքեր և կառույցներ
- Գոյություն ունեցող շենքեր և կառույցներ, որոնք չեն ենթարկվելու քանդման
- Գոյություն ունեցող շենքեր և կառույցներ, որոնք ենթարկվելու են քանդման
- Նախագծային հողային զանգվածների սահմանագիծ
- Նախագծային ասֆալտապատ տարածքներ
- Նախագծային բետոնապատ տարածքներ
- Նախագծային կանաչապատ տարածքներ

Նշանակում	Շենքի N
Ընդհանուր մակերես	32379ք
Բնակարանների քանակ	481
Բնակելի մակերես	615 ք2
Ընդհանուր օգտակար մակերես	53 ք2
Շենքի բարձրություն	668 ք2

Նշ1. Ա-2
ԱՊԱ-3

Ընդհանուր	
Ընդհանուր մակերես	3.7մ2
Նշանակություն	74 ԱՊԱ-5 Նշ-2
Ընդհանուր մակերես	84.4 մ2
Նշանակություն	73 ԱՊԱ-4 Նշ-2
Ընդհանուր մակերես	13 մ2
Նշանակություն	72 ԱՊԱ-4 Նշ-2
Ընդհանուր մակերես	61.1 մ2
Նշանակություն	5.4 մ2
Ընդհանուր մակերես	67.5 մ2

Ընդհանուր	
Նշանակություն	75 ԱՊԱ-5 Նշ-2
Ընդհանուր մակերես	3.7մ2
Նշանակություն	76 ԱՊԱ-5 Նշ-2
Ընդհանուր մակերես	3.4մ2
Նշանակություն	77 ԱՊԱ-4 Նշ-2
Ընդհանուր մակերես	59.1մ2
Նշանակություն	78 ԱՊԱ-4 Նշ-2
Ընդհանուր մակերես	63.4մ2
Նշանակություն	79 ԱՊԱ-4 Նշ-2
Ընդհանուր մակերես	56.4մ2
Նշանակություն	80 ԱՊԱ-5 Նշ-2
Ընդհանուր մակերես	78.6մ2
Նշանակություն	71 ԱՊԱ-4 Նշ-2
Ընդհանուր մակերես	78.4մ2
Նշանակություն	1 ԱՊԱ-5 Նշ-2
Ընդհանուր մակերես	83.6մ2

Ընդհանուր	
Նշանակություն	72 ԱՊԱ-4 Նշ-2
Ընդհանուր մակերես	64.2մ2
Նշանակություն	73 ԱՊԱ-4 Նշ-2
Ընդհանուր մակերես	56.7մ2
Նշանակություն	74 ԱՊԱ-4 Նշ-2
Ընդհանուր մակերես	75.8մ2
Նշանակություն	75 ԱՊԱ-5 Նշ-2
Ընդհանուր մակերես	88.1մ2

Ընդհանուր	
Նշանակություն	76 ԱՊԱ-5 Նշ-2
Ընդհանուր մակերես	83.4մ2
Նշանակություն	77 ԱՊԱ-4 Նշ-2
Ընդհանուր մակերես	55.1մ2
Նշանակություն	78 ԱՊԱ-4 Նշ-2
Ընդհանուր մակերես	57.2մ2
Նշանակություն	79 ԱՊԱ-4 Նշ-2
Ընդհանուր մակերես	56.7մ2
Նշանակություն	80 ԱՊԱ-5 Նշ-2
Ընդհանուր մակերես	78.6մ2
Նշանակություն	71 ԱՊԱ-4 Նշ-2
Ընդհանուր մակերես	78.4մ2
Նշանակություն	1 ԱՊԱ-5 Նշ-2
Ընդհանուր մակերես	83.6մ2

Ընդհանուր	
Նշանակություն	76 ԱՊԱ-5 Նշ-2
Ընդհանուր մակերես	83.4մ2
Նշանակություն	77 ԱՊԱ-4 Նշ-2
Ընդհանուր մակերես	55.1մ2
Նշանակություն	78 ԱՊԱ-4 Նշ-2
Ընդհանուր մակերես	57.2մ2
Նշանակություն	79 ԱՊԱ-4 Նշ-2
Ընդհանուր մակերես	56.7մ2
Նշանակություն	80 ԱՊԱ-5 Նշ-2
Ընդհանուր մակերես	78.6մ2
Նշանակություն	71 ԱՊԱ-4 Նշ-2
Ընդհանուր մակերես	78.4մ2
Նշանակություն	1 ԱՊԱ-5 Նշ-2
Ընդհանուր մակերես	83.6մ2

Ընդհանուր	
Նշանակություն	72 ԱՊԱ-4 Նշ-2
Ընդհանուր մակերես	64.2մ2
Նշանակություն	73 ԱՊԱ-4 Նշ-2
Ընդհանուր մակերես	56.7մ2
Նշանակություն	74 ԱՊԱ-4 Նշ-2
Ընդհանուր մակերես	75.8մ2
Նշանակություն	75 ԱՊԱ-5 Նշ-2
Ընդհանուր մակերես	88.1մ2

Ընդհանուր	
Նշանակություն	75 ԱՊԱ-5 Նշ-2
Ընդհանուր մակերես	88.4մ2
Նշանակություն	76 ԱՊԱ-5 Նշ-2
Ընդհանուր մակերես	3.4մ2
Նշանակություն	77 ԱՊԱ-4 Նշ-2
Ընդհանուր մակերես	59.1մ2
Նշանակություն	78 ԱՊԱ-4 Նշ-2
Ընդհանուր մակերես	63.4մ2
Նշանակություն	79 ԱՊԱ-4 Նշ-2
Ընդհանուր մակերես	56.4

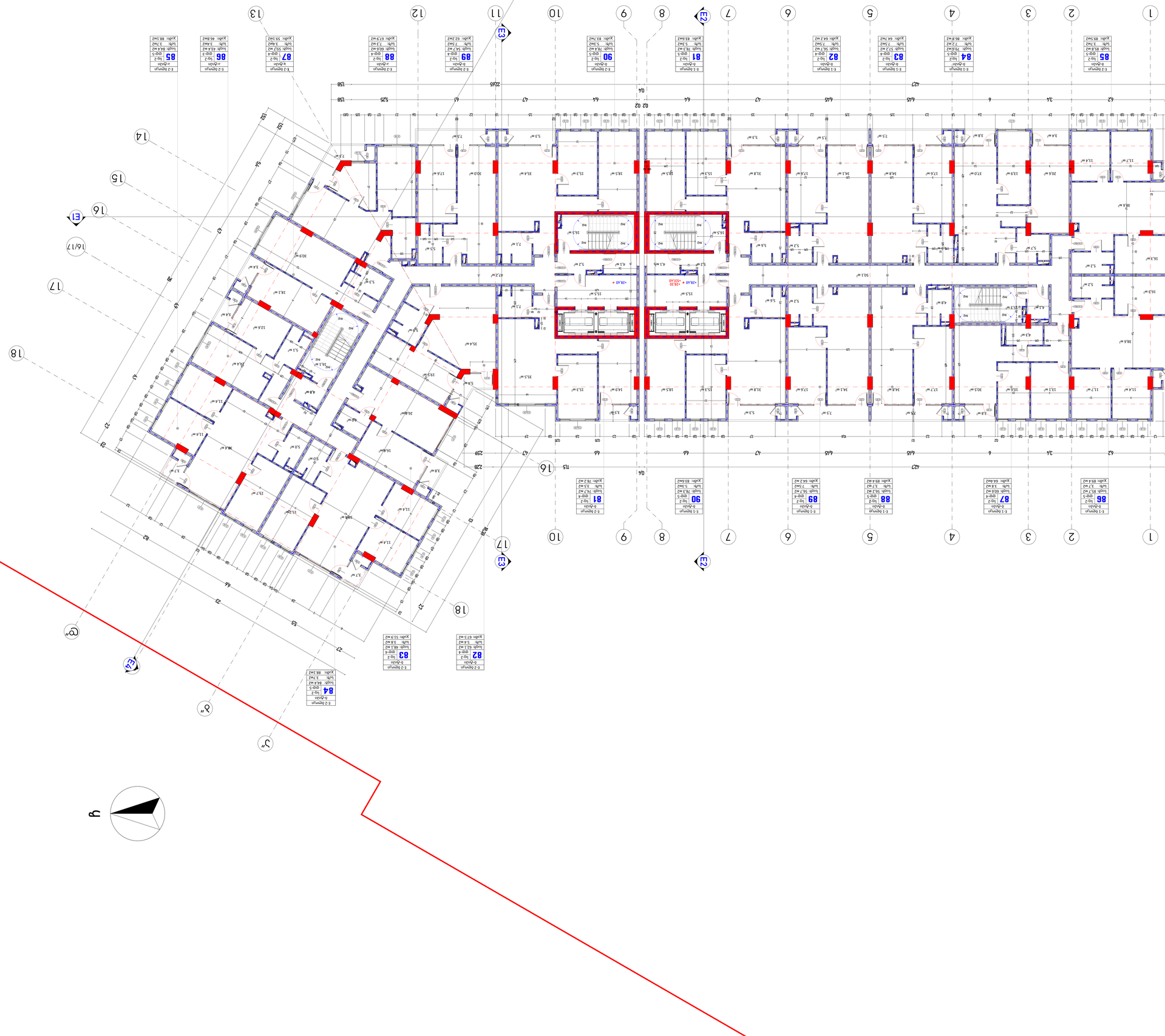
E-1 Հերոյի
ծ-ծնծո
Ոգ-2
ՔՊՔ-5
Ոգ-2
ՔՊՔ-4
E-2 Հերոյի
ծ-ծնծո
Ոգ-2
ՔՊՔ-5
Ոգ-2
ՔՊՔ-4

1:100	ցուցակ Ա-Ը

ՀԱՏԱԿԱԳԾԱՅԻՆ

հարևանների տարածքների նշումներ
ծրագրվող տարածքների նշումներ
ծրագրային նպատակային գործառնական գոտիների նշումներ
էլեկտրաֆիկացված գծային օբյեկտների նշումներ 10կՎ.
էլեկտրաֆիկացված գծային օբյեկտների նշումներ 0.4կՎ.
նախագծվող ստորգետնյա էլեկտրական ցանցեր
նախագծվող ցածրարժեք էլեկտրական ցանցեր

ՏՐԱՆՍՖՈՐՄԱՏՈՐ	Տ-2
ՀԶՈՐԱՑՎԱԾ ՀԵՌԱՑՈՒՅՑԻ ՀԱՄԱԿԱՐԳԻՉ	
ՀԶՈՐԱՑՎԱԾ ՀԵՌԱՑՈՒՅՑԻ ՀԱՄԱԿԱՐԳԻՉ	

1:100	ՇՄՄՀՄԱՆ Ա-Ա

ՀԱՏԱԿԱԳԾԵՐ

- հատակագիծ հարկային
- ծռուցվածքային հատակագիծ տանիքի
- ծածկագրային հատվածներ ցանցերի հատվող
- հատվածներ ցանցերի հատվող 120V
- հատվածներ ցանցերի հատվող 60V
- հատվածներ ցանցերի ՀՀՇ
- հատվածներ ցանցերի ՀՀՇ
- ծածկագրային հատվածներ ցանցերի հատվող
- ծածկագրային հատվածներ ցանցերի հատվող

ծ-ծնտ	
Ներկ N	
ցանցերի ՀՀՇ	
ցանցերի ծածկագրային հատվածներ	
№1	ներք-2
հատվածներ ցանցերի	ցցք-3
հատվածներ ցանցերի ցանցերի	հատ: 61.5 ՀՇ
ծածկագրային ցանցերի	հատ: 3.3 ՀՇ
հատվածներ ցանցերի	չ.մեռ: 66.8 ՀՇ

ՀՀՇ ՀԱՏ E-1 E-2

ՀԱՏԱԿԱԳԾԵՐ/ՀՀՇՀԱՏԱԿԱԳԾԵՐ

Հ.Ա. ՀԱՐՈՒԹՅՈՒՆՅԱՆ
Հ.Ծ. 438 731 990

ՏՈՒՆԱՀԱՄԱՐ	ՀՀՇ ՀԱՏԱԿԱԳԾԵՐ
ՀԱՏ.ՀԱՄԱՐ	Ծ.ԾՀՀՊ.ՀՀՇ.ՀՀՇ
ՀՀՇԱՀ	Ծ.ԾՀՀՊ.ՀՀՇ.ՀՀՇ

ՀԱՅԱՍՏԱՆԻ ՀԱՆՐԱՊԵՏՈՒԹՅԱՆ ԱՐԱՐԱՏԻ ՄԱՐԶԻ ՀԱՄԱՅՆՔԱՊԵՏԱՐԱՆԻ ԱՇԽԱՏԱԿԱԶՄԻ ՀԱՄԱՅՆՔԱՅԻՆ ԾԱՌԱՅՈՒԹՅՈՒՆ

ՀՀ. ԳՅՈՒՂԻ ՀԱՍՑԵ

12. Ի.Ամ. +34.50 Ճոճեցում	
	24

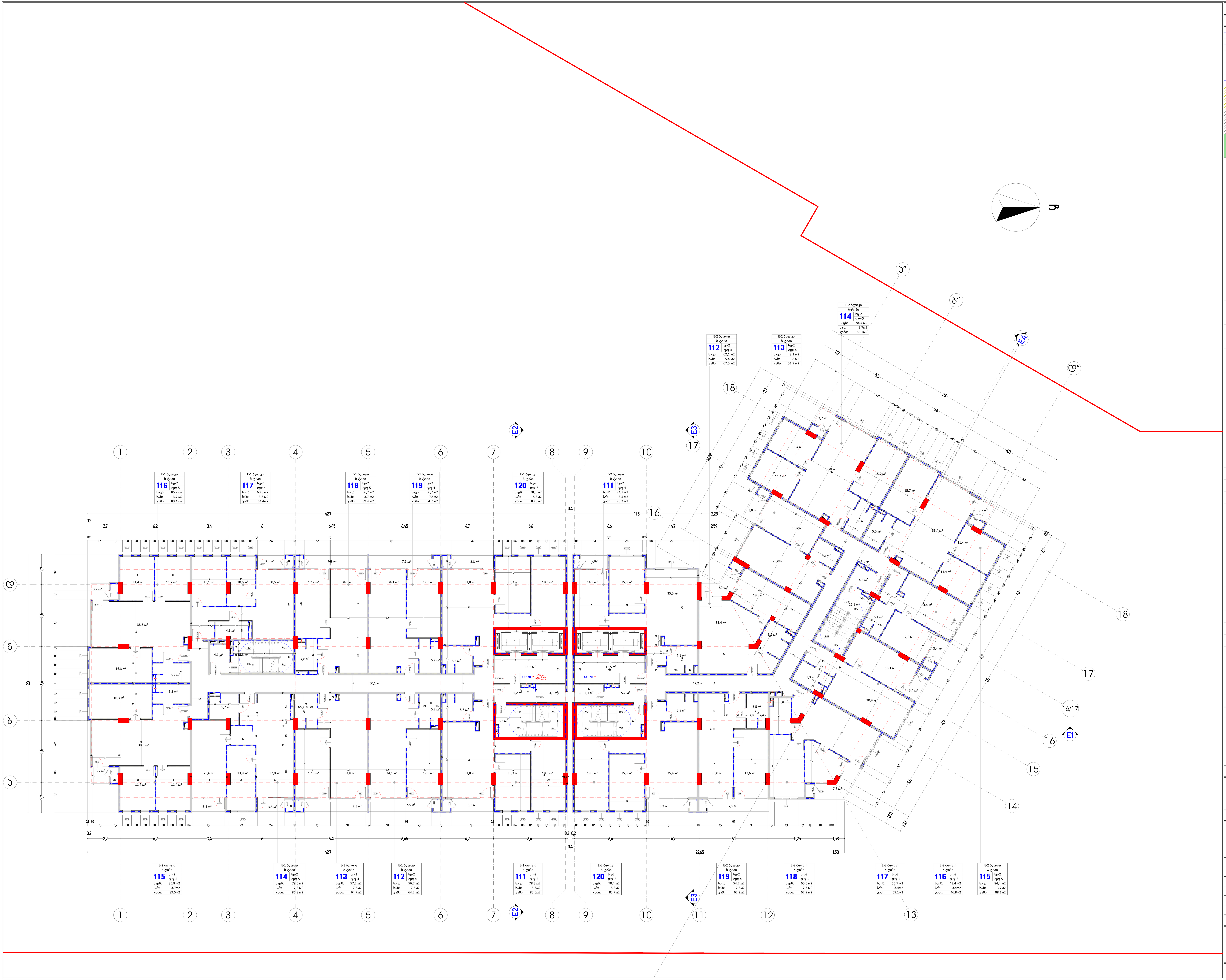

1:100	ფორმატი :ა-0

ექსპლიკაცია

- საკადასტრო საზღვარი
- მომიჯნავე საკადასტრო საზღვარი
- გასასვლელამდე სავალი მანძილი
- ცეცხმედეგობის ხარისხი 120წ.
- ცეცხმედეგობის ხარისხი 60წ.
- საცხოვრებელი ჯგუფი
- სასაწყობე ჯგუფი
- მწვანე საფარი

ა-ტიპი		
№1	სც-2	დაკავებულობის ჯგუფი
	დდ-3	დაკავებულობის დატვირთვა
საცხ:	61,5 მ2	საცხოვრებელი ფართი
საზ:	5.3 მ2	აივნის ფართი
ჯამი:	66.8 მ2	საერთო ფართი

ბინის №

პრ. დასახელება

მრავალბინიანი საცხოვრებელი სახლი არქიტექტურული ნაწილი

ს.კ. 01.10.07.007.175

ბლოკი E-1 E-2

დამკვეთი/შემსრულებელი

შ.პ.ს. ჯიდი+
ს.კ. 438 731 990

დირექტორი	შ.ქუთათელაძე
არ.ავტორი	გ.ბეჟუაშვილი
შეასრულა	გ.ბეჟუაშვილი

ნახაზის დასახელება

13. სართ. +37.60 ნიშნული

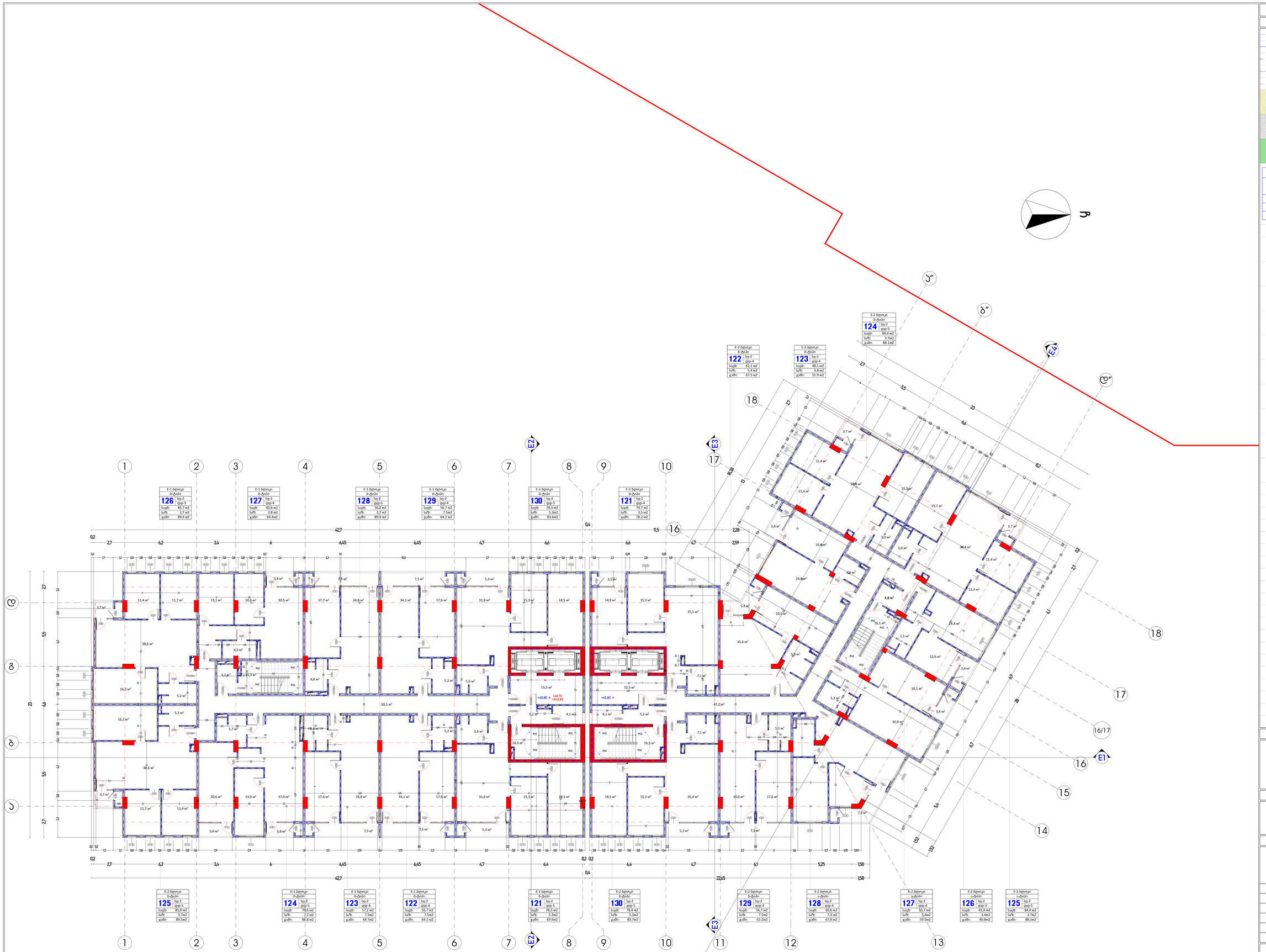
E-1 ბლოკი
ბ-ტიპი
126 სე-2 დე-5
სააბ: 85,7 მ2
საზ: 3,7 მ2
ჯამი: 89.4 მ2
E-1 ბლოკი
ბ-ტიპი
127 სე-2 დე-4
სააბ: 60,6 მ2
საზ: 3.8 მ2
ჯამი: 64.4მ2
E-1 ბლოკი
ბ-ტიპი
128 სე-2 დე-5
სააბ: 56,2 მ2
საზ: 3,7 მ2
ჯამი: 89.8 მ2
E-1 ბლოკი
ბ-ტიპი
129 სე-2 დე-4
სააბ: 56,7 მ2
საზ: 7.5მ2
ჯამი: 64.2 მ2
E-1 ბლოკი
ბ-ტიპი
130 სე-2 დე-5
სააბ: 78,3 მ2
საზ: 5.3მ2
ჯამი: 83.6მ2
E-2 ბლოკი
ბ-ტიპი
121 სე-2 დე-4
სააბ: 74,7 მ2
საზ: 3,5 მ2
ჯამი: 78.2 მ2
E-2 ბლოკი
ბ-ტიპი
122 სე-2 დე-4
სააბ: 62,1 მ2
საზ: 5.4 მ2
ჯამი: 67.5 მ2
E-2 ბლოკი
ბ-ტიპი
123 სე-2 დე-4
სააბ: 48,1 მ2
საზ: 3.8 მ2
ჯამი: 51.9 მ2
E-2 ბლოკი
ბ-ტიპი
124 სე-2 დე-5
სააბ: 84,4 მ2
საზ: 3.7მ2
ჯამი: 88.1მ2
E-2 ბლოკი
ბ-ტიპი
125 სე-2 დე-5
სააბ: 85,8 მ2
საზ: 3.7მ2
ჯამი: 89.5მ2
E-1 ბლოკი
ბ-ტიპი
124 სე-2 დე-5
სააბ: 79,6 მ2
საზ: 7.2 მ2
ჯამი: 86.8 მ2
E-1 ბლოკი
ბ-ტიპი
123 სე-2 დე-4
სააბ: 57,2 მ2
საზ: 7.5მ2
ჯამი: 64.7მ2
E-1 ბლოკი
ბ-ტიპი
122 სე-2 დე-4
სააბ: 56,7 მ2
საზ: 7.5მ2
ჯამი: 64.2 მ2
E-1 ბლოკი
ბ-ტიპი
121 სე-2 დე-5
სააბ: 78,3 მ2
საზ: 5.3მ2
ჯამი: 83.6მ2
E-2 ბლოკი
ბ-ტიპი
130 სე-2 დე-5
სააბ: 78,4 მ2
საზ: 5.3მ2
ჯამი: 83.7მ2
E-2 ბლოკი
ბ-ტიპი
129 სე-2 დე-4
სააბ: 54,7 მ2
საზ: 7.5მ2
ჯამი: 62.2მ2
E-2 ბლოკი
ბ-ტიპი
128 სე-2 დე-4
სააბ: 60,6 მ2
საზ: 7.3 მ2
ჯამი: 67,9 მ2
E-2 ბლოკი
ბ-ტიპი
127 სე-2 დე-4
სააბ: 55,7 მ2
საზ: 3.6მ2
ჯამი: 59.1მ2
E-2 ბლოკი
ბ-ტიპი
126 სე-2 დე-3
სააბ: 43,4 მ2
საზ: 3.4მ2
ჯამი: 46.8მ2
E-2 ბლოკი
ბ-ტიპი
125 სე-2 დე-5
სააბ: 84,4 მ2
საზ: 3.7მ2
ჯამი: 88.1მ2
1:100
ფორმატი A-0
ექსპლიკაცია
საკადასტრო სახლვარი
შიმიღნაგე საკადასტრო სახლვარი
გამახალელამდე სადალი მანძილი
ცეცხმედგეობის ხარისხი 120წ.
ცეცხმედგეობის ხარისხი 60წ.
საცხოვრებელი ჯგუფი
სახაწყობე ჯგუფი
მწვანე საფარი
A-ტიპი
№1.
სე-2
დე-3
სააბ: 61,5 მ2
საზ: 5.3 მ2
ჯამი: 66.8 მ2
პანის №
დაკედნელობის ჯგუფი
დაკედნელობის ხარისხი
საცხოვრებელი ფართი
აივნის ფართი
საერთო ფართი
პრ. დასახელება
მრავალბინიანი საცხოვრებელი სახლი არქიტექტურული ნაწილი
ს.კ. 01.10.07.007.175
ბლოკი E-1 E-2
დამკვეთი/შემსრულებელი
შ.პ.ს. ჯიდი+
ს.კ. 438 731 990
დირექტორი შქუთათელაძე
პრ.ავტორი გაბეჭდაშვილი
შემსრულა გაბეჭდაშვილი
ნახაზის დასახელება
14. სართ. +40.70 ნიშნული
26

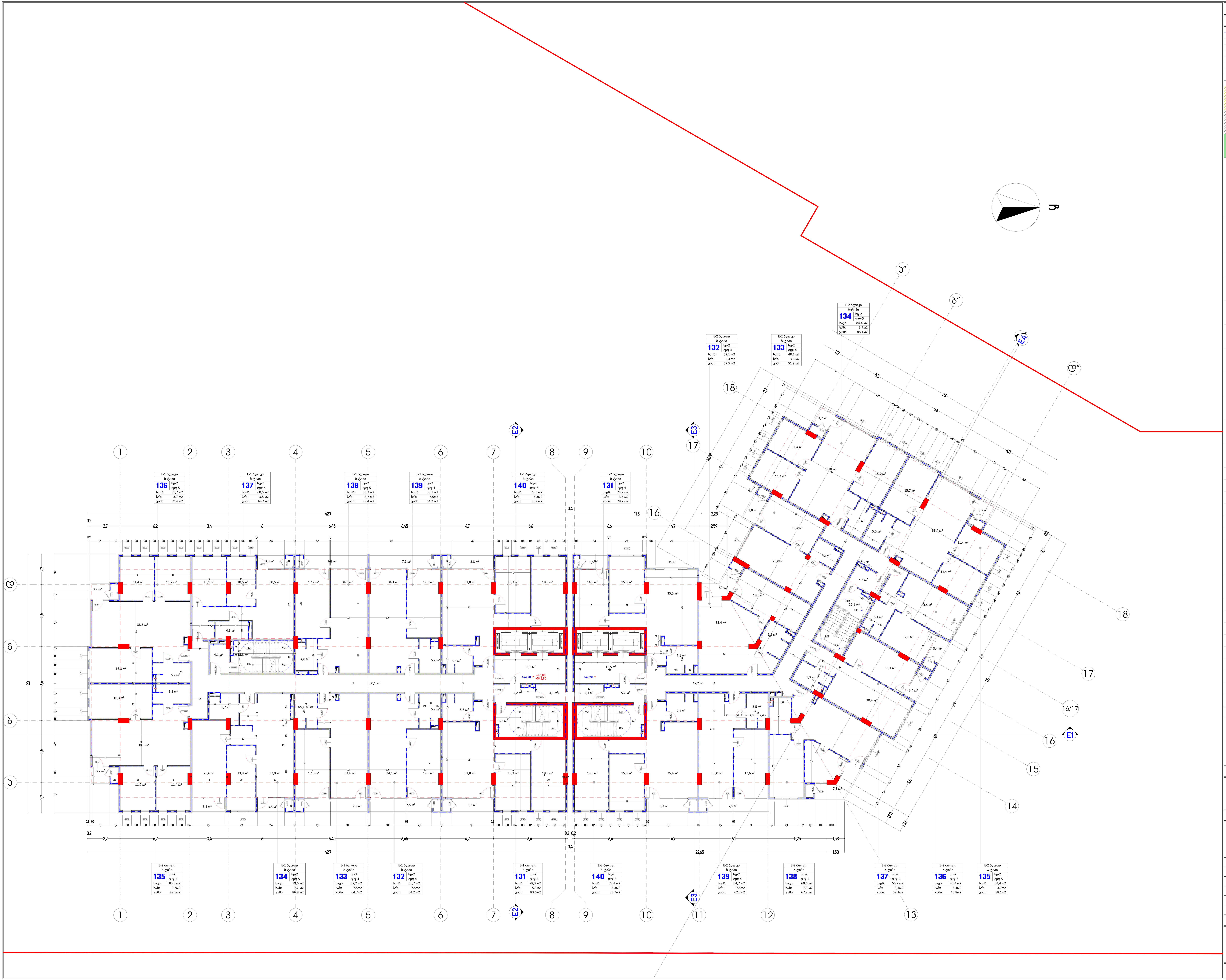

1:100	ფორმატი :ა-0

ექსპლიკაცია

	საკადასტრო საზღვარი
	მომიჯნავე საკადასტრო საზღვარი
	გასასვლელამდე სავალი მანძილი
	ცეცხმედეგობის ხარისხი 120წ.
	ცეცხმედეგობის ხარისხი 60წ.
	საცხოვრებელი ჯგუფი
	სასაწყობე ჯგუფი
	მწვანე საფარი

ა-ტიპი		
№1	სც-2	ბინის № / დაკავებულობის ჯგუფი
	დდ-3	დაკავებულობის დატვირთვა
საცხ:	61,5 მ2	საცხოვრებელი ფართი
საზ:	5.3 მ2	აივნის ფართი
ჯამი:	66.8 მ2	საერთო ფართი

პრ. დასახელება

მრავალბინიანი საცხოვრებელი სახლი
არქიტექტურული ნაწილი

ს.კ. 01.10.07.007.175

ბლოკი E-1 E-2

დამკვეთი/შემსრულებელი

შ.პ.ს. ჯიდი+
ს.კ. 438 731 990

დირექტორი	შ.ქუთათელაძე
პრ.ავტორი	გ.ბექუაშვილი
შეასრულა	გ.ბექუაშვილი

ნახაზის დასახელება

15. სართ. +43.80 ნიშნული

1:100	Ա-Ա: ՍԵՆՅԱԿԱՆ ԿՏՐՎԱԾՔ

ՀԱՐԿԱՅԻՆ ՀԱՏԱԿԱԳԾԵՐ

հողային մեխանիկական հետազոտության հատակագիծ	
ջրահեղձման հետևանքով ճեղքավոր հողային զանգվածների տեղաշարժերի գծապատկեր	
էլեկտրահաղորդման օդային գծեր 120Վ	
էլեկտրահաղորդման օդային գծեր 60Վ	
հաղորդալարերի ընդհանուր երկարությունը 3200մ	
ստորգետնյա հաղորդալարերի երկարությունը 3200մ	
գետնի մակարդակի նշանները	

Nº1	կետ-1	61.5	82
	կետ-2	53	82
	կետ-3	66.8	82

Ա.Ա. ՀԱՄԱՐՅԱՆ	
Ա.Ս. 438 737 990	
ԵՐԵՎԱՆԻ ՀԱՄԱՅՆՔԱՅԻՆ ԾԱՌԱՅՈՒԹՅՈՒՆ	
ՀՀ, ԵՐԵՎԱՆ, ՄԱՇՏՈՑԻ ՊՈՂՈՏԱ ՓՈՂՈՑ, 1 ՇԵՆՔ	
Ա.Ս. 01.10.07.007.175	
ՀԱՏԱԿԱԳԾԻ ԱՆՎԱՆՈՒՄԸ	ՀԱՏԱԿ E-1 E-2

ՄԱՍՆԱԳԻՏԱԿԱՆ ՀԱՄԱԿԱՐԳԻ ՀԵՂԻՆԱԿ	Ա.Ա. ՀԱՄԱՐՅԱՆ
ՀԱՄԱՀԵՂԻՆԱԿ	Ա.Ա. ՀԱՄԱՐՅԱՆ
ՀԱՏԱԿԱԳԾԻ ՀԵՂԻՆԱԿ	Ա.Ա. ՀԱՄԱՐՅԱՆ

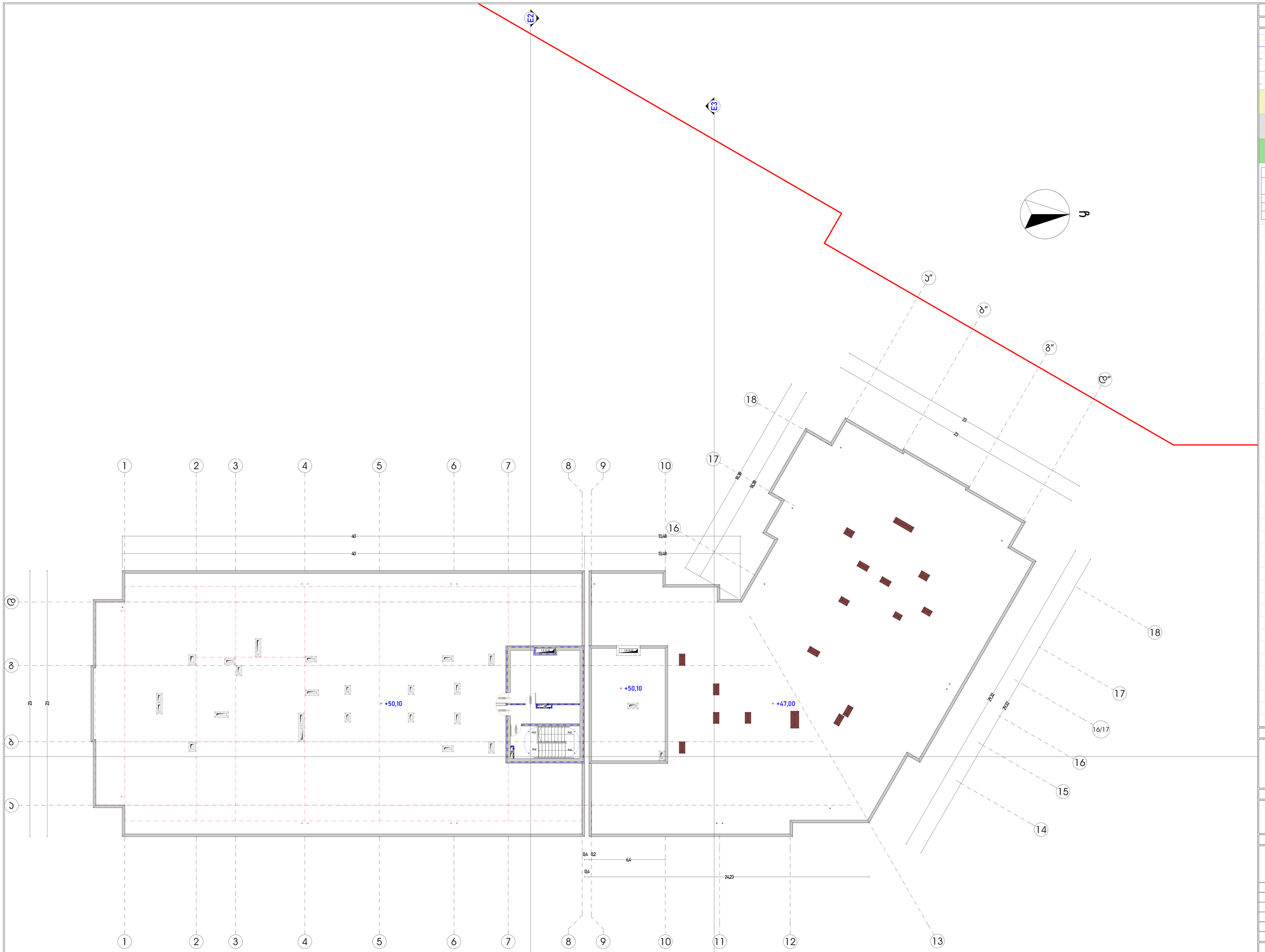

1:100

ფრაგმენტი :ა-ე

ექსპლიკაცია

- საკადასტრო სახლვარი
- მომიჯნავე საკადასტრო სახლვარი
- გასახლელამდე სადელი მანძილი
- ცეცხმედეგობის ხარისხი 120წ.
- ცეცხმედეგობის ხარისხი 60წ.
- საცხოვრებელი ჯგუფი
- სახაწყობე ჯგუფი
- მწვანე საფარი

ა-ტიპი	
№1.	სდ-2
	დდ-3
საც:	61.5 მ2
სახ:	5.3 მ2
ჯამი:	66.8 მ2

- პანის №
- დაკვეთელობის ჯგუფი
- დაკვეთელობის დატვირთვა
- საცხოვრებელი ფართი
- ოფისის ფართი
- საერთო ფართი

პრ. დასახელება

მრავალბინიანი საცხოვრებელი სახლი არქიტექტურული ნაწილი

ს.კ. 01.10.07.007.175

ბლოკი E-1 E-2

დამკვეთი/შემსრულებელი

შ.პ.ს. ჯილდი+
ს.კ. 438 731 990

დირექტორი	შქუთოელაძე	
არ.პებორი	გ.ბეჭუაშვილი	
შემსრულა	გ.ბეჭუაშვილი	

ნახაზის დასახელება

17. სართ. +50.00 ნიშნული

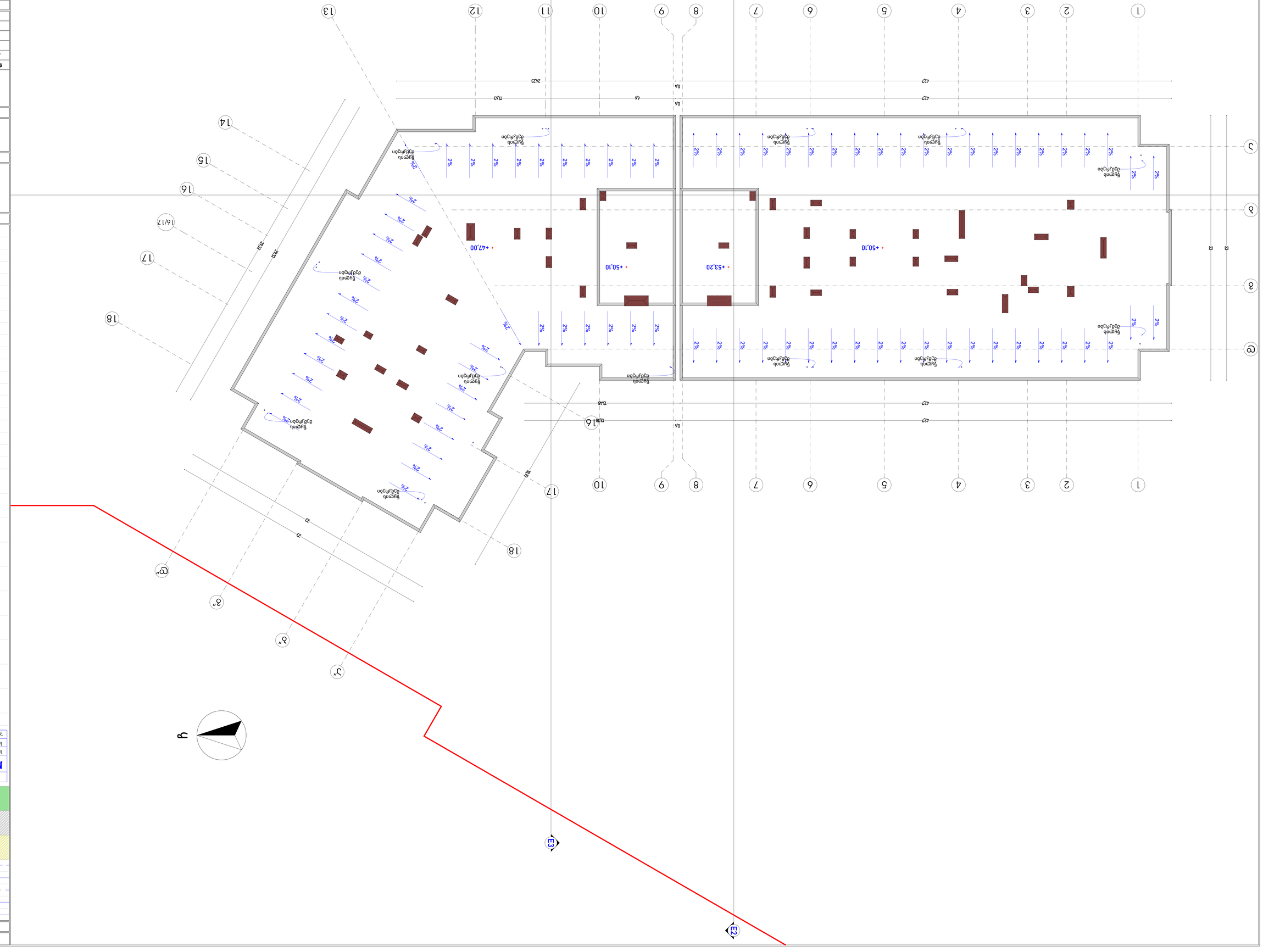
+47,00
+50,10
+53,20
+50,10
2%
1
2
3
4
5
6
7
8
9
10
11
12
13
14
15
16
16/17
17
18
A
B
C
D
E1
E2
E3
N
1:100
ծ-Հ: ՍԱՀՈՒՄԱՅԻՆ
ՀԱՐԿԱՅԻՆ ՀԱՏԱԿԱԳԾԵՐ
ՀՀ ԿԱՌԱՎԱՐՈՒԹՅԱՆ ԱՇԽԱՏԱԿԱԶՄԻ ՔԱՂԱՔԱՇԻՆՈՒԹՅԱՆ ԿՈՄԻՏԵ
ՀՀ ԱՐԱՐԱՏԻ ՄԱՐԶԻ ՎԱՂԱՐՇԱՊԱՏ ՀԱՄԱՅՆՔԻ ՎԱՂԱՐՇԱՊԱՏ ՔԱՂԱՔԱՇԻՆՈՒԹՅԱՆ ԲԱԺՆԻ
ԱՇԽԱՏԱՆՔԱՅԻՆ ՆԱԽԱԳԻԾ
Ա.Ն. 01.10.07.007.175
ՀԱՏՎԱԾ E-1 E-2
ԵՐԵՎԱՆԻ ՔԱՂԱՔԱՇԻՆՈՒԹՅԱՆ ՀԱՄԱՅՆՔԱՅԻՆ ԾԱՌԱՅՈՒԹՅՈՒՆ
Հ.Ա.Ն. ՀՈՎՀԱՆՆԻՍՅԱՆ
Ա.Ձ. 438 731 990
ՀԱՄԱՁԱՅՆԱԳՐՈՒԹՅՈՒՆ
ՏԵՂԱԿԱՆՔԱՅԻՆ ՀԱՐԿԱՅԻՆ ՀԱՏԱԿԱԳԾԵՐ
ՀԱՄԱՁԱՅՆԱԳՐՈՒԹՅԱՆ ՏԵՍԱԿԱ

საპროექტო დოკუმენტაცია

არქიტექტურული ნაწილი

41 უსაფრთხოება

Ա-Ը: ԱԶՈՒՄԱՅԻՆ	1:100

ՀՀԱՐՄԱՎԻՐԻ ՄԱՐԶ

ապագծված նախագծային	
ներկայացվող նախագծային	
շահագործման ընթացքում ծառայեցվող	
(ՀՀՇՆ 60ՎՎ) ավտոմեքենաների կանգառներ	
(ՀՀՇՆ 120Վ) հաշմանդամների կանգառներ	
ներկայացվող նախագծային	
ապագծված նախագծային	

Նշում	№
Նշ-2	ընդհանուր մակերես 33.7ha
Նշ-3	ընդհանուր կանգառների քանակ
Նշ-4	նախագծային կանգառների քանակ
Նշ-5	կանգառների քանակ
Նշ-6	կանգառների քանակ

№1.

Ընդհ. մակ.	33 ա2
Ընդհ. կանգ.	61.5 ա2
Նշ-3	կանգառ
Նշ-4	կանգառ
Նշ-5	կանգառ
Նշ-6	կանգառ
Ընդհ. մակ.	66.8 ա2

ՀՀ. ԿՈՏԱՅՔԻ ՄԱՐԶ
ՀՀԱՐՄԱՎԻՐԻ ՄԱՐԶԻ ԱՐԱՐԱՏՅԱՆ ՀԱՄԱՅՆՔԻ
ԱԶՈՒՄԱՅԻՆ ՀԱՄԱՅՆՔԱՅԻՆ ՀԱՏԱԿԱԳԾԻ

ծ.ա. 01.10.0.007.175

ՀԱՏՎԱԾ E-1 E-2

ԱՇԽԱՏԱՆՔԱՅԻՆ/ՈՒՍՈՒՑԻՉԱԿԱՆ

Հ.Յ. ՀԱՍԱՆ+
Հ.Յ. 438 731 990

ԵՐԱԶԱՆՔՈՎ ՈՒՂԱՐԿՎԱԾ	Գ.Ա.Ա. ՀԱՍԱՆ+
ՅԱ.ՅՅՈՒՄԱ	Գ.Ա.Ա. ՀԱՍԱՆ+
ՀԱՍՏԱՏՈՒԹՅԱՆ	Գ.Ա.Ա. ՀԱՍԱՆ+

ՀԱՐԱԿԱՑԱԿԱՆ ՊԱՏԿԵՐԱՅԻՆ

-2. նախ. -6.60 նոճեղբօր

			32

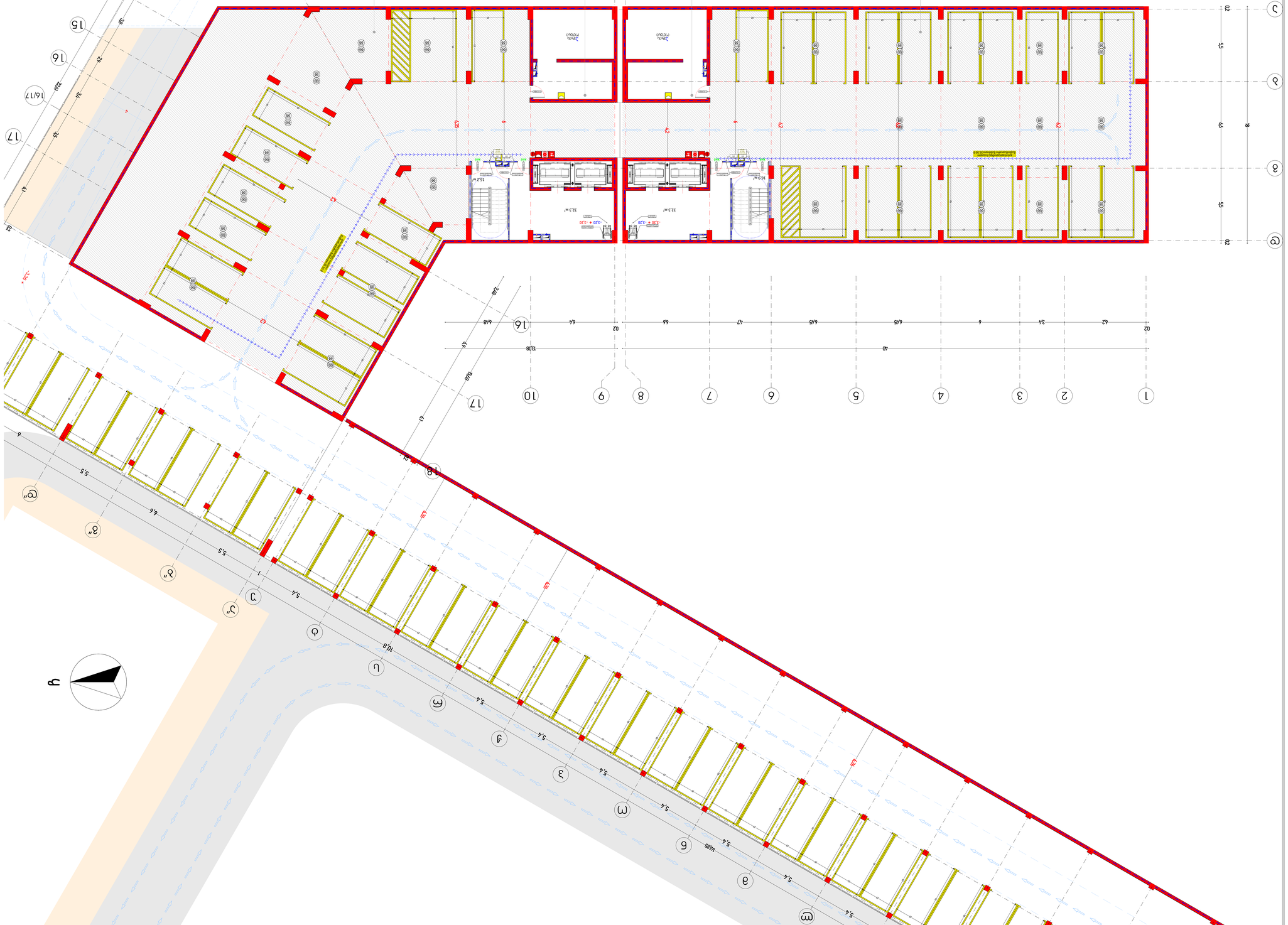

1:100	Ա-Շ: ՍԿՀԵՄԱԳԾ

ՀԱՐԿԱՅԻՆ ՀԱՏԱԿ

Հավելված գծագրերի ցանկ	
Տեղադրման հարթակի ընդհանուր տեսք	
Ճանապարհների, մայթերի և հարթակների ասֆալտապատում	
Ավտոկայանատեղի (120՞)	
Ավտոկայանատեղի (60՞)	
Հաշմանդամների համար նախատեսված ավտոկայանատեղի	
Կանաչապատ տարածք	
Մայթ	

Ն	Անվանում
Ե-2	Ելք
Ե-3	Ելք
61.5 մ2	Հարակից տարածք
5.3 մ2	Ավելի տարածք
66.8 մ2	Ընդհանուր տարածք

№1

Ե-1	Ելք
Ե-4	Ելք

Ե-1 ։ 1 ՀԱՏԱԿԱԳԾԻ ԱՆՎԱՆՈՒՄ

Ս.Ս. 01.10.07.007.175

ՀԱՍՑԵՈՒՄ ՀԱՏԱԿԱՅԻՆ ՀԱՄԱԼԻՐԻ ՇԻՆԱՐԱՐՈՒԹՅԱՆ ԱՎԱՐՏԱՅԻՆ ՓՈՒԼԻ ՀԱՄԱՐ

Ս.Ս. ՀՈՎՀ+
Ս.Լ. 438 731 990

ՀԱՏԱԿԱԳԾԻ/ՀԱՏԱԿԻ ԿԱՐԳԱՎԻՃԱԿ

ԵՐԱՆՅԱՆ ԱՐՄԱՆ
ՀԱՅԱՍՏԱՆԻ ՀԱՆՐԱՊԵՏՈՒԹՅԱՆ ՔԱՂԱՔԱՇԻՆՈՒԹՅԱՆ ՊԵՏԱԿԱՆ ԿՈՄԻՏԵ

ՀԱՄԱՁԱՅՆԵՑՎԱԾ

ԵՐԱՆՅԱՆ ԱՐՄԱՆ	ղեկավարող պաշտոնյա
ՀԱՄԱՁԱՅՆԵՑՎԱԾ	Ձ.Ղ.Դ.Ղ.Ե.Ղ.Ո
ՀԱՍՑԱԿԱԼՈՒ	Ձ.Ղ.Դ.Ղ.Ե.Ղ.Ո

Ա-Հ: Ամբողջական	1:100

ՀԱՐԿԱՅԻՆ ՀԱՏԱԿԱԳԾԻՐ

- հողային տարածքների սահմանագիծ
- ժամանակավոր ճանապարհների եզրագիծ
- գոյություն ունեցող ճանապարհների եզրագիծ
- էլեկտրահաղորդման օդային 120կՎ
- էլեկտրահաղորդման օդային 60կՎ
- նոր շենքերի և կառույցների նախատեսվող տարածքներ
- ծառատունկ
- ջրամատակարարման ցանց
- Ն-2 ջրհոր
- Ն-3 ջրհոր
- Ն1 հորատանցքի համարը
- 613 32 հորիզոնական նիշերը
- 53 32 ուղղահայաց գծերը
- 668 82 նշանակ.

Ն-2	ջրհոր
Ն-3	ջրհոր
Ն1	հորատանցքի համարը
613 32	հորիզոնական նիշերը
53 32	ուղղահայաց գծերը
668 82	նշանակ.

Ա-Ծնծո	Անվանում
ԵՐԵՎԱՆԻ ՔԱՂԱՔԱՊԵՏԱՐԱՆ ԱՇԽԱՏԱՆՔՆԵՐ	
Ա.Հ. 01.10.07.007.175	
ՀԵՄՄԱ E-1 E-2	
ԵՂԱՆԱԿԱՇԻՆԱՐԱՐԱԿԱՆ/ՀՈՒՆՎԱՐԻ ԵՂԱՆԱԿ	
Զ.Ա. ՀՈՎՀԱ+ Ա.Հ. 438 731 990	
ԵՐԱՀԱՏԱԿԱԳԾԻՐ	
ՀԱՄԱՁԱՅՆԱՑՎԱԾ ՀԱՏԱԿԱԳԾԻՐ	
ՀԱՄԱՀԵՂԻՆԱԿ	Ծ.Գ.Դ.Գ.Ծ.Ե.Ծ.Ջ.Ո.
ՀԱ.ՀՀՈՒՄԱ	Ծ.Գ.Դ.Գ.Ծ.Ե.Ծ.Ջ.Ո.
ՀԱՏԱԿԱԳԾԻՐ	Ծ.Գ.Դ.Գ.Ծ.Ե.Ծ.Ջ.Ո.
ՀԱՏԱԿԱԳԾԻՐ ՊԱՏՐԱՍՏՎԱԾ Է	
1. կամ. 0,00 նշանակում	
	34

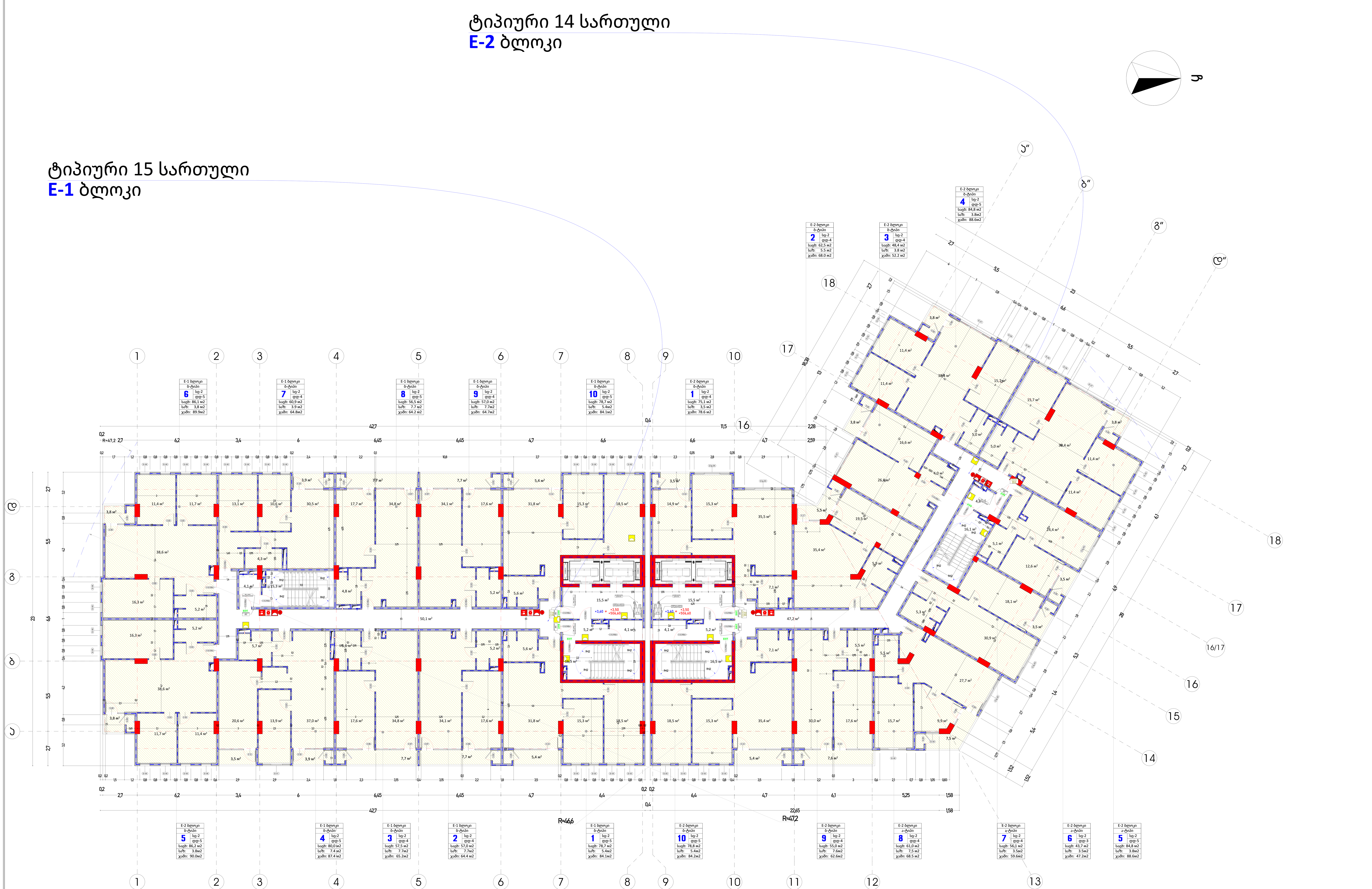

1:100	ფორმატი :ა-0

ექსპლიკაცია

	საკადასტრო საზღვარი
	მომიჯნავე საკადასტრო საზღვარი
	გასასვლელამდე სავალი მანძილი
	ცეცხმედეგობის ხარისხი 120წ.
	ცეცხმედეგობის ხარისხი 60წ.
	საცხოვრებელი ჯგუფი
	სასაწყობე ჯგუფი
	მწვანე საფარი

ა-ტიპი		
№1		ბინის №
	სც-2	დაკავებულობის ჯგუფი
	დდ-3	დაკავებულობის დატვირთვა
საცხ:	61,5 მ2	საცხოვრებელი ფართი
საზ:	5.3 მ2	აივნის ფართი
ჯამი:	66.8 მ2	საერთო ფართი

პრ. დასახელება

მრავალბინიანი საცხოვრებელი სახლი
არქიტექტურული ნაწილი

ს.კ. 01.10.07.007.175

ბლოკი E-1 E-2

დამკვეთი/შემსრულებელი

შ.პ.ს. ჯიდი+
ს.კ. 438 731 990

დირექტორი	შ.ქუთათელაძე	
პრ.ავტორი	გ.ბექუაშვილი	
შეასრულა	გ.ბექუაშვილი	

ნახაზის დასახელება

2. სართ. +3.50 ნიშნული

სავროექტო დოკუმენტაცია შესაბამისობა „მისაწვდომობის ეროვნული სტანდარტები"


Ջեռուցման ՀԱՏԱԿԱՄԱՍ
Ջեռուցման ՀԱՏԱԿԱՄԱՍ
+ -3.30
31.7 մ²
16.2 մ²
-3.30 +
31.7 մ²
16.2 մ²
1
2
3
4
5
6
7
8
9
10
11
12
13
14
15
16/17
18
1"
2"
3"
4"
5"
6"
7"
8"
9"
10"
11"
12"
13"
14"
15"
16"
17"
18"
1_
2_
3_
4_
5_
6_
7_
8_
9_
10_
11_
12_
13_
14_
15_
16_
17_
18_
A
B
C
D
E
F
G
H
J
K
L
M
N
P
R
S
T
U
V
W
Y
Ա
Բ
Գ
Դ
Ե
Զ
Է
Ը
Թ
Ժ
Ի
Լ
Խ
Ծ
Կ
Հ
Ձ
Ղ
Ճ
Մ
Յ
Ն
Շ
Ո
Չ
Պ
Ջ
Ռ
Ս
Վ
Տ
Ր
Ց
Ւ
Փ
Ք
Օ
Ֆ
1:100
Ա-Ա: ԱԶՋԱՖԱԿԱՆ
ՀԱՐԿԱՅԻՆ ՀԱՏԱԿԱԳԾԵՐ
Հարկային հատակագծեր
Ուղղանկյուն հատակագծեր
Ուղղանկյուն հատակագծեր
Հատակագծեր՝ ներկայացված ուղղանկյուն հատակագծերով

1:100	Ա-Հ. ԱԹՈՌԱԳԾԵ

ՀԱՎԱՐՈՒՄՆԵՐԻ

- տուգված եզրագծեր
- տուգված եզրագծեր
- շենքի ծածկի եզրագիծ
- ստորգետնյա անցումներ
- (ՀՀՇՀ-ով սահմանված) 120՞:
- (ՀՀՇՀ-ով սահմանված) 60՞:
- նախագծվող ՀՀՇՀ-ով
- գոյություն ունեցող
- ծառեր
- Անուն N

ա-Ծ/ճ/ո	
№1•	Եկ-2
	ՄԳ-3
Հատիկ:	61.3 ՀԶ
Եզերքի երկարություն:	
Եզերքի գումար:	53 ՀԶ
Ընդհանուր:	66.8 ՀԶ

ՀՀ. ԿՈՏԱՅՔԻ ՄԱՐԶԻ ԱՐԱՐԱՏ ՀԱՄԱՅՆՔԻ ԱՐԱՐԱՏ ՔԱՂԱՔԻ ՀԱՍՑԵՈՒՄ ԳՏՆՎՈՂ ՀՀ ԱՐԱՐԱՏ ՔԱՂԱՔԻ ՀԱՍՑԵՈՒՄ ԳՏՆՎՈՂ ՀՀ ԱՐԱՐԱՏ ՔԱՂԱՔԻ ՀԱՍՑԵՈՒՄ ԳՏՆՎՈՂ

Ա.Հ. 01.10.0.007.175

ՀԱՏԱԿ E-1 E-2

ԿՈՆՍՏՐՈՒԿՏՈՐԱԿԱՆ/ՃԱՐՏԱՐԱՊԵՏԱԿԱՆ

Հ.Ա. ՀԱՍԵՆ+
Ա.Ա. 438 737 990

ԵՐԱԶԱՆՔԱՎՈՐՈՂ	Գրիգորյան Գրիգոր
ՀԱՄԱՁԱՅՆԵՑՆՈՂ	Գրիգորյան Գրիգոր
ՀԱՍՏԱՏԵՑ	Գրիգորյան Գրիգոր

ՀԱՄԱՁԱՅՆԵՑՎԱԾ ՊԱՇՏՈՆԱԿԱՆ

-1. Ա.մ. -3.30 Եռահարկ

			38

1:100	ցրտամատակարարում Ա-Ա: ընդհանուր տեսք

ՀԱՎԱՍԱՐՄԱՆ ԴԱՇՏԱՅԻՆ

հոսքային ավտոմատիկայի կառավարման վահանակ	
ջրամատակարարման հոսքային էլեկտրաշարժական ձեռքով ավտոմատ ճեղքային վահանակ	
էլեկտրաէներգիայի հոսանքի մոնտաժային հոսանքի մոնտաժային էլեկտրաէներգիայի հոսանքի մոնտաժային	120V: 60V:
հոսքային ավտոմատիկայի հոսանքի մոնտաժային	
ներքին ջրամատակարարման ցանցեր	
ներքին ջրահեռացման ցանցեր	
ներքին ջրամատակարարման ցանցեր	

№	Անուն
Ա-Ա	ջրամատակարարման և կանալիզացիայի ներքին ցանցերի աքսոնոմետրիկ սխեմա
Ա-Ա	ջրամատակարարման և կանալիզացիայի ներքին ցանցերի աքսոնոմետրիկ սխեմա
Ա-Ա	ջրամատակարարման և կանալիզացիայի ներքին ցանցերի աքսոնոմետրիկ սխեմա

№1.

ընդհանուր ծավալ	66.8 մ³
ներքին ծավալ	53 մ³
արտաքին ծավալ	61.5 մ³
ջրաչափ	ջրաչ-3
ներքին ջրահեռացման ցանց	ներ-2

ՀՀ ՄԱՐԶ E-1 E-2

Ս.Ս. 01.10.0.007.175

ՀՀԿՀՀՀԿՀՀՀՀ/ՍՍՀՀՀՀՀՀՀՀ

Ջ.Ա.Ա. ՀՄՈՎ+
Ս.Ս. 438 731 990

ՍԻՄՈՒՆՅԱՆ	Գրաֆիկական մաս
ՅՈՎՀԱՆՆԻՍՅԱՆ	Ջրամատակարարում
ՀԱՅԿԱԶՆՅԱՆ	Ջրահեռացում

ՀԱՎԱՍԱՐՄԱՆ ՆԱԽԱԳԻԾ

1. կամ. 0,00 նշանը համապատասխանում է ծովի մակերևույթի բացարձակ նիշին

			39

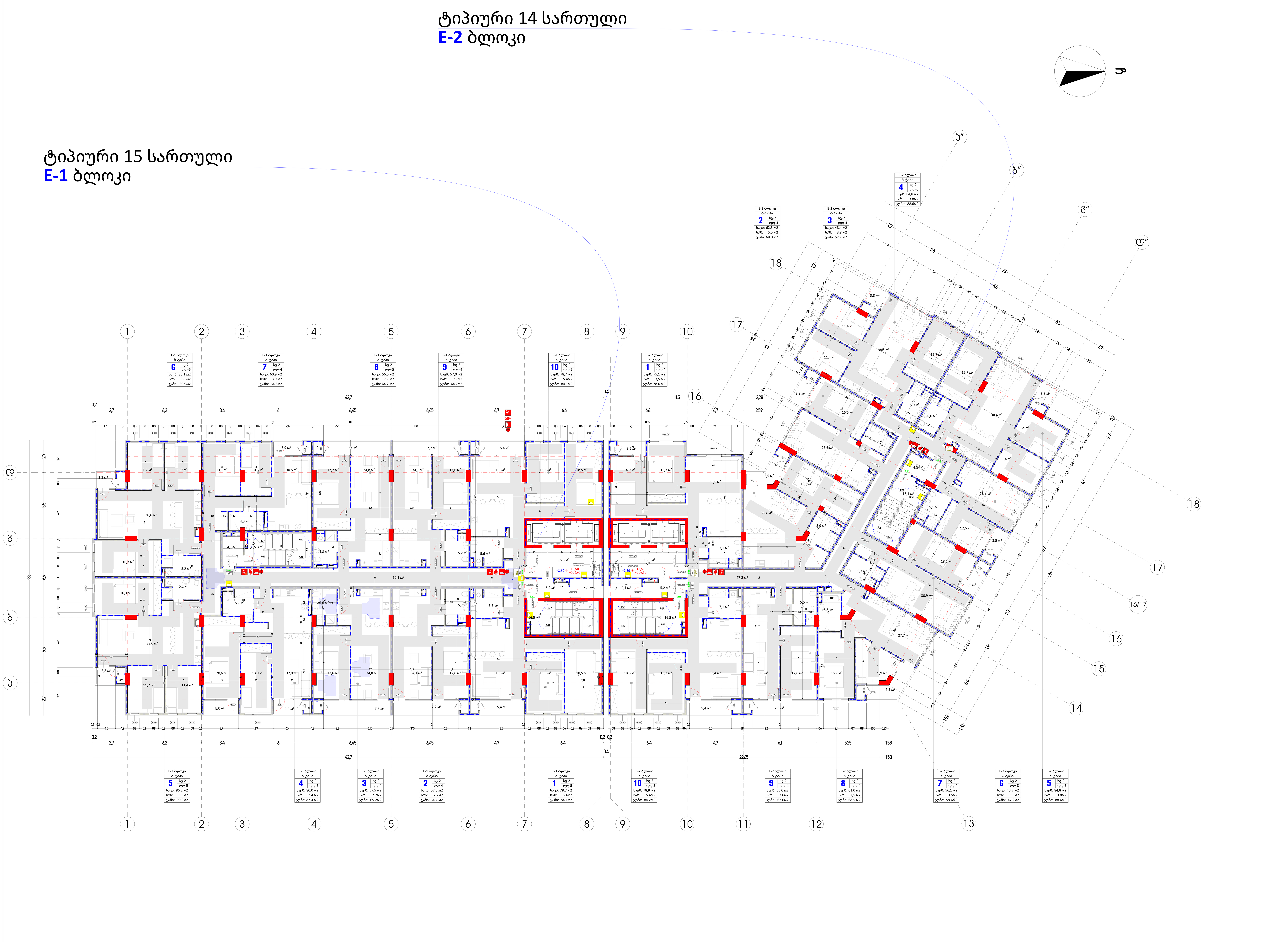

1:100	ფორმატი :ა-0

ექსპლიკაცია

	საკადასტრო საზღვარი
	მომიჯნავე საკადასტრო საზღვარი
	გასასვლელამდე სავალი მანძილი
	ცეცხმედეგობის ხარისხი 120წ.
	ცეცხმედეგობის ხარისხი 60წ.
	საცხოვრებელი ჯგუფი
	სასაწყობე ჯგუფი
	მწვანე საფარი

ა-ტიპი	
№1	ბინის №
სც-2	დაკავებულობის ჯგუფი
დდ-3	დაკავებულობის დატვირთვა
საცხ: 61,5 მ2	საცხოვრებელი ფართი
საზ: 5.3 მ2	აივნის ფართი
ჯამი: 66.8 მ2	საერთო ფართი

პრ. დასახელება

მრავალბინიანი საცხოვრებელი სახლი
არქიტექტურული ნაწილი

ს.კ. 01.10.07.007.175

ბლოკი E-1 E-2

დამკვეთი/შემსრულებელი

შ.პ.ს. ჯიდი+
ს.კ. 438 731 990

დირექტორი	შ.ქუთათელაძე
პრ.ავტორი	გ.ბექუაშვილი
შეასრულა	გ.ბექუაშვილი

ნახაზის დასახელება

2. სართ. +3.50 ნიშნული