ტექნიკური რეგლამენტი „მისაწვდომობის ეროვნული სტანდარტები“

ობიექტი:	ავტოსადგომი
მისამართი:	აეროპორტი , (ნაკვეთი 01/082)
საკადასტრო კოდი:	01.19.30.001.082
არქიტექტორ(ებ)ი:	ბექარი კინწურაშვილი
ექსპერტი(ებ)ი:	ლევანი ოქროპირიძე

თბილისი 2021

შ ე ნ ი შ ვ ნ ე ბ ი

- საპროექტო დასკვნა წარმოადგენს სანებართვო არქიტექტურული პროექტისა საქართველოს მთავრობის 2020 წლის 4 დეკემბერის დადგენილება №732, ტექნიკური რეგლამენტის – „მისაწვდომობის ეროვნული სტანდარტების“ დამტკიცების თაობაზე შესაბამისობის შეფასებას და არ მოიცავს საქართველოს ტერიტორიაზე მოქმედ, სამშენებლო სფეროში გამოყენებულ სხვა რაიმე დადგენილებასთან შესაბამისობის ანალიზს.
- საექსპერტო დასკვნისთვის მოწოდებული დოკუმენტაციის სისწორეზე და რეალობასთან შესაბამისობაზე პასუხისმგებელია მომწოდებელი მხარე.
- დამკვეთი ვალდებულია შენობა-ნაგებობის მშენებლობა და შემდგომი ექსპლუატაციის პროცესი განახორციელოს წინამდებარე დასკვნის შესაბამისად და დასკვნაში აღნიშნული შენიშვნა-რეკომენდაციების გათვალისწინებით.
- პროექტის რაიმე სახის ცვლილებას მშენებლობის დროს ან ექსპლუატაციის მიღების შემდგომ ავტომატურად გამოიწვევს გაცემული საექსპერტო დასკვნის გაუქმებას
- საპროექტო შენობის არქიტექტურული დოკუმენტაციის ისეთი კორექტირება, რომელიც შეუსაბამობაში მოდის წინამდებარე დასკვნის ნაწილებთან, შეთანხმებული უნდა იყოს ექსპერტთან.
- ექსპერტი პასუხს აგებს მხოლოდ არქიტექტურული პროექტის რეგლამენტთან შესაბამისობაზე და არა მის განხორციელებაზე მშენებლობის პროცესში.
- კონსტრუქციული, სახანძრო უსაფრთხოების სისტემების და მასთან დაკავშირებული საინჟინრო-კომუნიკაციების პროექტები უნდა დამუშავდეს შენობა-ნაგებობების უსაფრთხოების წესების მოთხოვნათა დაცვით.
- მშენებლობის დროს დაცული უნდა იყოს წესების მე-20 თავის შესაბამისად
- საექსპერტო დასკვნაში გამოყენებული ტერმინები (დაკავებულობა, დაკავებულობის დატვირთვა, მისაწვდომობა და სხვა) შეესაბამება შენობა-ნაგებობის უსაფრთხოების წესებში გამოყენებულ ტერმინებს და უნდა განემარტოს აღნიშნული წესების მიხედვით. განუმარტავი ტერმინები საყოველთაოდ მიღებული მნიშვნელობით გამოიყენება.

საექსპერტო დასკვნის მოსამზადებლად მოწოდებულ იქნა არქიტექტურული პროექტი რომელიც მოიცავს შემდეგ მასალებს:

1. განმარტებითი ბარათს;
2. პირობითი აღნიშვნებს;
3. შენობა-ნაგებობის უსაფრთხოების წესებთან შესაბამისობის ანალიზს;
4. მიწის ნაკვეთის ტოპოგრაფიული გეგმას;
5. საპროექტო შენობის გენგეგმა მიმდებარე საკადასტრო ხაზების და გზების დატანით;
6. არსებული სიტუაციის ამსახველი ფოტომასალას;
7. შენობა-ნაგებობის ყველა სართულის გეგმას;
8. შენობა-ნაგებობის ფასადებს;
9. შენობა-ნაგებობის ჭრილებს;
10. დაკავებულობის და ხანძარსაწინააღმდეგო სისტემის გეგმებს (აღნიშნული მოიცავს: დაკავებულობის დატვირთვებს; გზა-კიბეებისა და სხვა გასასვლელი საშუალებების გამტარუნარიანობებს; გასასვლელებს; გასასვლელთან მისადგომებს; გასავლელებსა და შენობიდან გამოსასვლელებს; გასასვლელამდე სავალ მაქსიმალურ მანძილებს; ცეცხლმედეგობის ხარისხიან მოთხოვნილ გამმიჯნავებს)
11. პანდუსების და კიბის უჯრედების დეტალურ ნახაზებს;
12. ფასადის დეტალურ ნახაზებს;
13. სახურავის დეტალურ ნახაზებს;
14. შენობის ვიზუალურ ნაწილს (რენდერი);

შენიშვნა: დოკუმენტაციის სისწორეზე და რეალობასთან შესაბამისობაზე პასუხისმგებელია მომწოდებელი მხარე

ტექნიკური რეგლამენტი „მისაწვდომობის ეროვნული სტანდარტები“-ს საფუძველზე შეფასდა:

1. მისაწვდომი სვლაგეზი:
   - მისაწვდომი სვლაგეზის სავალი ზედაპირები;
2. ადგილისა და შენობის ზოგადი ელემენტები:
   - მისაწვდომი ავტოსადგომი სივრცეები;
3. საკომუნიკაციო ელემენტები და ფუნქციები:
   - ნიშნები;

1. მისაწვდომი სვლა გეზი:

საპროექტო მიწის ნაკვეთზე სვლაგეზები შეესაბამება ტექნიკური რეგლამენტი - „მისაწვდომობის ეროვნული სტანდარტები“-ს მე-4 თავის დებულებებს. მისაწვდომი სვლაგეზი მოიცავს არაუმეტეს 1:20 დახრილ სავალ ზედაპირებს, კარებს, პანდუსს და ლიფტს, რაც შეესაბამება 402.2 ქვეთავის მოთხოვნებს.

მისაწვდომი სვლაგეზის სავალი ზედაპირები შეესაბამება 403 ქვეთავის მოთხოვნებს:

- საზოგადოებრივი სივრციდან საპროექტო მიწის ნაკვეთის გავლით მოწყობილი სავალი ზედაპირის დახრილი სვლა არ არის 1:20-ზე მეტად დახრილი, ხოლო სავალი ზედაპირის განივი დახრა არ აღემატება 1:48-ს, თანახმად **403.3** ქვეთავისა.
- მისაწვდომი სვლაგეზის მინიმალური თავისუფალი სიგანე გარეთ უტოლდება - 1200 მმ-ს, რაც შეესაბამება **403.5.1** ქვეთავის მოთხოვნას.
- სადაც მისაწვდომი სვლაგეზი აკეთებს 180 გრადუსიან ბრუნს, თავისუფალი სიგანე მოსატრიალებელთან მიახლოებისას და მოსატრიალებლიდან მოშორებისას აკმაყოფილებს **403.5.2.1** ქვეთავით განსაზღვრულ ყველა კრიტერიუმს.
- სადაც მისაწვდომი სვლაგეზი აკეთებს 90 გრადუსიან ბრუნს, თავისუფალი სიგანე მოსატრიალებელთან მიახლოებისას და მოსატრიალებლიდან მოშორებისას აკმაყოფილებს **403.5.3.1** ქვეთავით განსაზღვრულ ყველა კრიტერიუმს.
- საპროექტო შენობაში მისაწვდომი სვლაგეზები მოიცავს გვერდასავლელ სივრცეებს, რაც შეესაბამება **403.5.4.1** ქვეთავის მოთხოვნას.

მისაწვდომ სვლაგეზზე არსებული ბორდიურის პანდუსი, რომელიც წარმოდგენილი პროექტის მიხედვით მდებარეობს საპროექტო ტერიტორიის აღმოსავლეთ ნაწილში, საზოგადოებრივ სივრცესთან, შეესაბამება 406 ქვეთავის მოთხოვნებს, კერძოდ:

- საფეხმავლო ბილიკის გასწვრივ, ბორდიურის პანდუსის ბაქნის სიგრძე უტოლდება 1500 მმ-ს, ხოლო სიგანე 1200 მმ-ს, რაც შეესაბამება **406.2.1** ქვეთავს.
- ბორდიურის პანდუსის დახრა განისაზღვრება 1:20 თანაფარდობით, რაც შეესაბამება **406.2.2** ქვეთავს.
- ბორდიურის პანდუსის სიგანე შეადგენს 1200 მმ-ს, რაც შეესაბამება **406.5.1** ქვეთავს.
- დონის წყვეტისადმი მოთხოვნები შეესაბამება **406.5.2** ქვეთავს.
- ბორდიურის პანდუსის განივი დახრა არის სწორი, რაც აკმაყოფილებს **406.5.3** ქვეთავის მოთხოვნას.
- პანდუსის ბოლოში, ავტომობილების სამოძრაო გზის მიღმა, მოწყობილია თავისუფალი სივრცე 1200 მმ X 1200 მმ-ის სახით, თანახმად **406.5.5** ქვეთავისა.
- ბორდიურის პანდუსის მდებარეობა შეესაბამება **406.5.7** და **406.5.8** ქვეთავების მოთხოვნას.
- **705**-ე ქვეთავის შესაბამისი ამოცნობადი გამაფრთხილებლები განთავსებულია ქვეითთა გზაზე გადასასვლელთან არსებულ ბორდიურის პანდუსთან, რაც

შეესაბამება **406.6.2** ქვეთავის 1-ლი პუნქტის მოთხოვნას. ამოცნობადი გამაფრთხილებლები მოწყობილია შემდეგი ნორმების დაცვით:

- ამოცნობადი გამაფრთხილებლების კონტრასტი სხვა ზედაპირებისაგან შესაბამისობაშია **705.3** ქვეთავთან.
- თავწაკვეთილი გუმბათების პარამეტრები შესაბამისობაშია **705.5.1** – **705.5.4** ქვეთავებთან.
- ამოცნობადი გამაფრთხილებლების სიღრმე და სიგანე შეესაბამება **705.6** ქვეთავს.
- ამოცნობადი გამაფრთხილებლები განთავსებულია ბორდიურის უკან, პანდუსის ზედაპირზე, ქვედა დონის ცვლილების ხაზიდან ერთი გუმბათის ფარგლებში, თანახმად **705.7.1** ქვეთავის მე- 2 პუნქტისა.

2. ადგილის და შენობის ელემენტები:

საპროექტო მიწის ნაკვეთზე მისაწვდომი ავტოსადგომი სივრცეების რაოდენობა და ტიპი დარეგულირებულია საქართველოს მთავრობის 28.01.2016 წლის #41-ე დადგენილების საფუძველზე. ასეთი მისაწვდომი ავტოსადგომებისადმი მოთხოვნები კი შეესაბამება ტექნიკური რეგლამენტი - „მისაწვდომობის ეროვნული სტანდარტები“-ს მე-5 თავის დებულებებს:

- მისაწვდომი მსუბუქი ავტომობილის გასაჩერებელი სივრცის სიგანე უტოლდება 2500 მმ-ს, რაც პასუხობს 502.2 ქვეთავის მოთხოვნას.
- მსუბუქი ავტომობილის გასაჩერებელი სივრცე დახაზულია, თანახმად **502.3** ქვეთავისა.
- მსუბუქი ავტომობილის გასაჩერებელ სივრცეს ესაზღვრება მისაწვდომი გასავლელი. მისაწვდომი გასავლელი ესაზღვრება მისაწვდომ სვლაგეზს. მისაწვდომი გასავლელი არ ფარავს საავტომობილო გზას. მისაწვდომი ავტოსადგომების გასაჩერებელი სივრცის მისაწვდომი გასავლელის სიგანე უტოლდება 1500 მმ-ს, ხოლო მათი სიგრძე გრძელდება იმ ავტოსადგომი სივრცის მთელ სიგრძეზე, რომელსაც ის ემსახურება. მისაწვდომი გასავლელები აღნიშნულია გრაფიკულად, გასავლელებში პარკინგის თავიდან ასაცილებლად. ყოველივე აღნიშნული აკმაყოფილებს **502.4 – 502.4.**4 ქვეთავის მოთხოვნებს.
- ავტოსადგომი სივრცეები და მისაწვდომი გასავლელები შეესაბამება **302** ქვეთავს და მათი ზედაპირებები არ არის 1:48-ზე მეტად დახრილი. მისაწვდომი გასავლელები იმ ავტოსადგომი სივრცის დონეზე მდებარეობდეს, რომლისთვისაც ის განკუთვნილია, რაც შეესაბამება 502.5 ქვეთავის მოთხოვნას.
- მისაწვდომი მსუბუქი ავტომობილის სივრცეებს ემსახურება ნიშანი, რომელიც შეიცავს **703.6.3.1** ქვეთავის შესაბამის მისაწვდომობის საერთაშორისო სიმბოლოს და მიკროავტობუსის ავტოსადგომისათვის ასეთი ნიშანი დამატებით შეიცავს წარწერას -
- „მისაწვდომია მიკროავტობუსებისთვის“/“VAN ACCESSIBLE”. ასეთი ნიშნების ქვედაპირი მდებარეობს ავტოსადგომი სივრცეებს იატაკიდან არაუმცირეს, 1500 მმ სიმაღლეზე. ყოველივე აღნიშნული შეესაბამება **502.7** ქვეთავის მოთხოვნას.
- მისაწვდომი ავტოსადგომებისათვის განკუთვნილი გასაჩერებელი სივრცეები და ამ სივრცეების მომსახურე მისაწვდომი გასასვლელები არ ხერგავს მომიჯნავე

მისაწვდომი სვლაგეზებისათვის განკუთვნილ აუცილებელ თავისუფალ სიგანეს, რაც აკმაყოფილებს **502.8** ქვეთავის მოთხოვნას.

დ ა ს კ ვ ნ ა

ქალაქი თბილისი, აეროპორტი , (ნაკვეთი 01/082) (ს.კ. 01.19.30.001.082) მდებარე მიწის ნაკვეთზე საპროექტო ავტოსადგომის არქიტექტურული პროექტი სრულად შესაბამისობაშია საქართველოს მთავრობის 2020 წლის 4 დეკემბერის №732 დადგენილებასთან. ტექნიკური რეგლამენტის – „მისაწვდომობის ეროვნული სტანდარტების“ დამტკიცების თაობაზე. ასევე ვადასტურებ დოკუმენტაცია შედგენილია კარგ ტექნიკურ დონეზე და მოიცავს სტანდარტებთან შესაბამისობისთვის ყველა საჭირო ინფორმაციას. საექსპერტო დასკვნის საფუძველზე პროექტს ეძლევა დადებითი შეფასება.

ექსპერტი: ლევანი ოქროპირიძე

18 იანვარი 2022 წელი

ლევანი ოქროპირიძე

პერსონალური ინფორმაცია

სახელი, გვარი	ლევანი ოქროპირიძე
დაბადების თარიღი	03.07.1985
დაბადების ადგილი	რუსთავი
მისამართი	ქ. თბილისი, ბურძგლას ქ. N28
ტელეფონის ნომერი	595 65 15 56
E-mail:	okropira@gmail.com

განათლება

უნივერსიტეტი ფაკულტეტი	2003-2007 საქართველოს ტექნიკური უნივერსიტეტი. ენერგეტიკის და ტელეკომუნიკაციის ფაკულტეტი. სპეციალობა - ინჟინერი, ბაკალავრი.
უნივერსიტეტი ფაკულტეტი	2010-2012 თბილისის აპოლონ ქუთათელაძის სახელობის სამხატვრო აკადემია. არქიტექტურის ფაკულტეტი. სპეციალობა - ინტერიერის დიზაინერი, მაგისტრი.
უნივერსიტეტი ფაკულტეტი	2017 საქართველოს ტექნიკური უნივერსიტეტი. არქიტექტურის, ურბანისტიკის და დიზაინის ფაკულტეტი - დოქტორუანტურა

სამუშაო გამოცდილება

2006-2011 - შპს „დ პლუსი“ - სამშენებლო კომპანია არქიტექტორი (პროექტის შედგენა, შეთანხმება შესაბამის ორგანოებთან)

2013_დან დღემდე - შპს „ენ ენ ჯგუფი“ - სამშენებლო კომპანია

	არქიტექტორი (პროექტის შედგენა, შეთანხმება შესაბამის ორგანოებთან) 2011_დან 2019 წლამდე - შპს „საინვესტიციო დეველოპერული კომპანია ათორი“ - სამშენებლო კომპანია მთავარი არქიტექტორი (პროექტის შედგენა, შეთანხმება შესაბამის ორგანოებთან)

კომპიუტერული პროგრამები

	AutoCAD, ArchiCAD, Revit, 3D’s Max, Photoshop, CorelDraw

ენები

ქართული	მშობლიური
ინგლისური	კარგი
რუსული	კარგი

ინტერესთა სფერო

კითხვა, მუსიკის მოსმენა, მოგზაურობა.

განმცხადებელი ლ. ოქროპირიძე

თარიღი: 02.02.2020

სერტიფიკატი

№ 2017-081

გადაეცემა

ლევან ოქროპირიძეს

მასზედ, რომ მან წარმატებით გაიარა შენობა-ნაგებობის უსაფრთხოების წესების კურსი



„შენობა ნაგებობების ინსტიტუტი - საქართველო“

თეიმურაზ ბოლოთაშვილი, დირექტორი

საქართველო

თბილისის აპოლონ ქუთათელაძის
სახელობის სახელმწიფო
სამხატვრო აკადემია

მაგისტრის დიპლომი

TSAA № 000097

არქიტექტურის

ფაკულტეტის 2012 წლის 25 ივლისის № 3

გადაწყვეტილებით ლევან ოქროპირიძეს მიენიჭა

ინტერიერის დიზაინის

მაგისტრის აკადემიური ხარისხი

დეკანი
Dean ნოდარ ამაშუკელი
/ Nodar Amashukeli /

რექტორი
Rector თინათინ კლდიაშვილი
/ Tinatin Kldiashvili /

თბილისი
TBILISI

05 / რიცხვი/ day
09 / თვე/month
2013 / წელი/year

GEORGIA

APOLLON KUTATELADZE
TBILISI STATE
ACADEMY OF ART

MASTER'S DIPLOMA

TSAA № 000097

By Decision № 3 of 25 July 2012 of the Faculty of

Architecture

Levani Okropiridze

was awarded the Degree of Master of

Interior Design

ბ.ა.
Seal

სარეგისტრაციო №
REGISTRATION 155


Georgia
IDENTITY CARD
მოქალაქის პირადობის მოწმობა
საქართველო
GEO
სახელი / FIRST NAME
ლევანი
LEVANI
გვარი / LAST NAME
ოქროპირიძე
OKROPIRIDZE
მოქ. / CIT
GEO
სქესი / SEX
მმ / M
პირადი No / PERSONAL No
35001052365
დაბადების თარიღი
DATE OF BIRTH
03.07.1985
მოქმედების ვადა
DATE OF EXPIRY
18.05.2022
ხელმოწერა
SIGNATURE
ბარათის No / CARD No
11ID54620


დაბადების ადგილი / PLACE OF BIRTH
რუსთავი
RUSTAVI
გაცემის თარიღი / DATE OF ISSUE
18.05.2012
გამცემი ორგანო / ISSUING AUTHORITY
იუსტიციის სამინისტრო
MINISTRY OF JUSTICE
IDGE011ID54620635001052365<<<<
8507033M2205186GE0<<<<<<<<<<<2
OKROPIRIDZE<<LEVANI<<<<<<<<<<<

ნიშანი განთავსდება
გარე მისაწვდომ ავტოსადგომთან

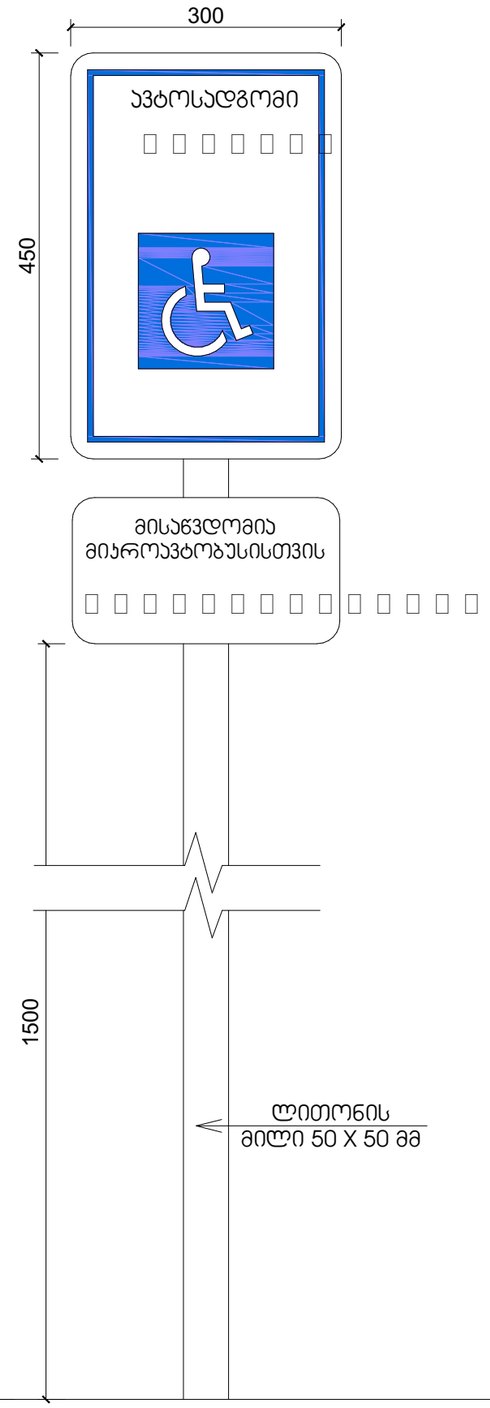



მისაწვდომი
სვლაგეზი

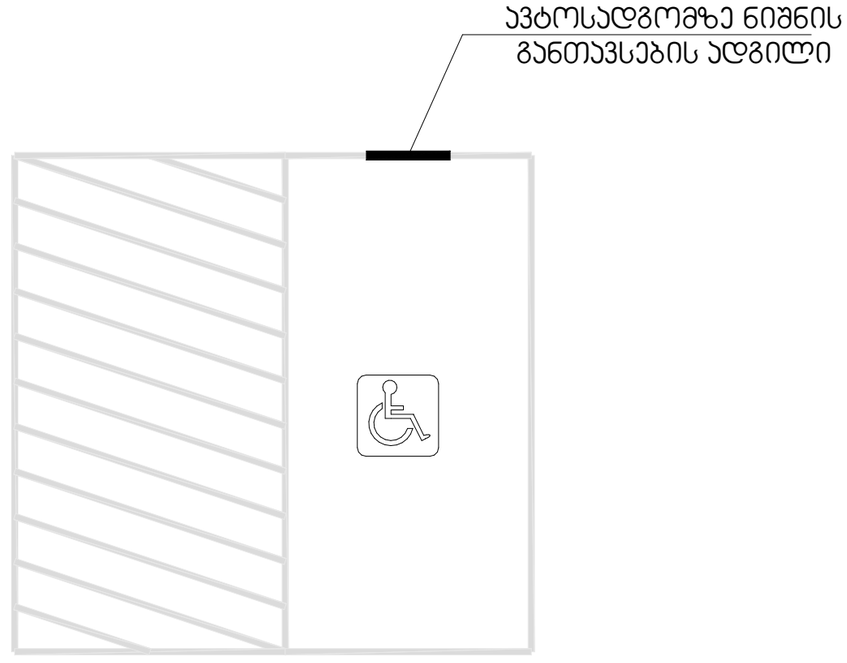

მასშტაბი: 1 : 5

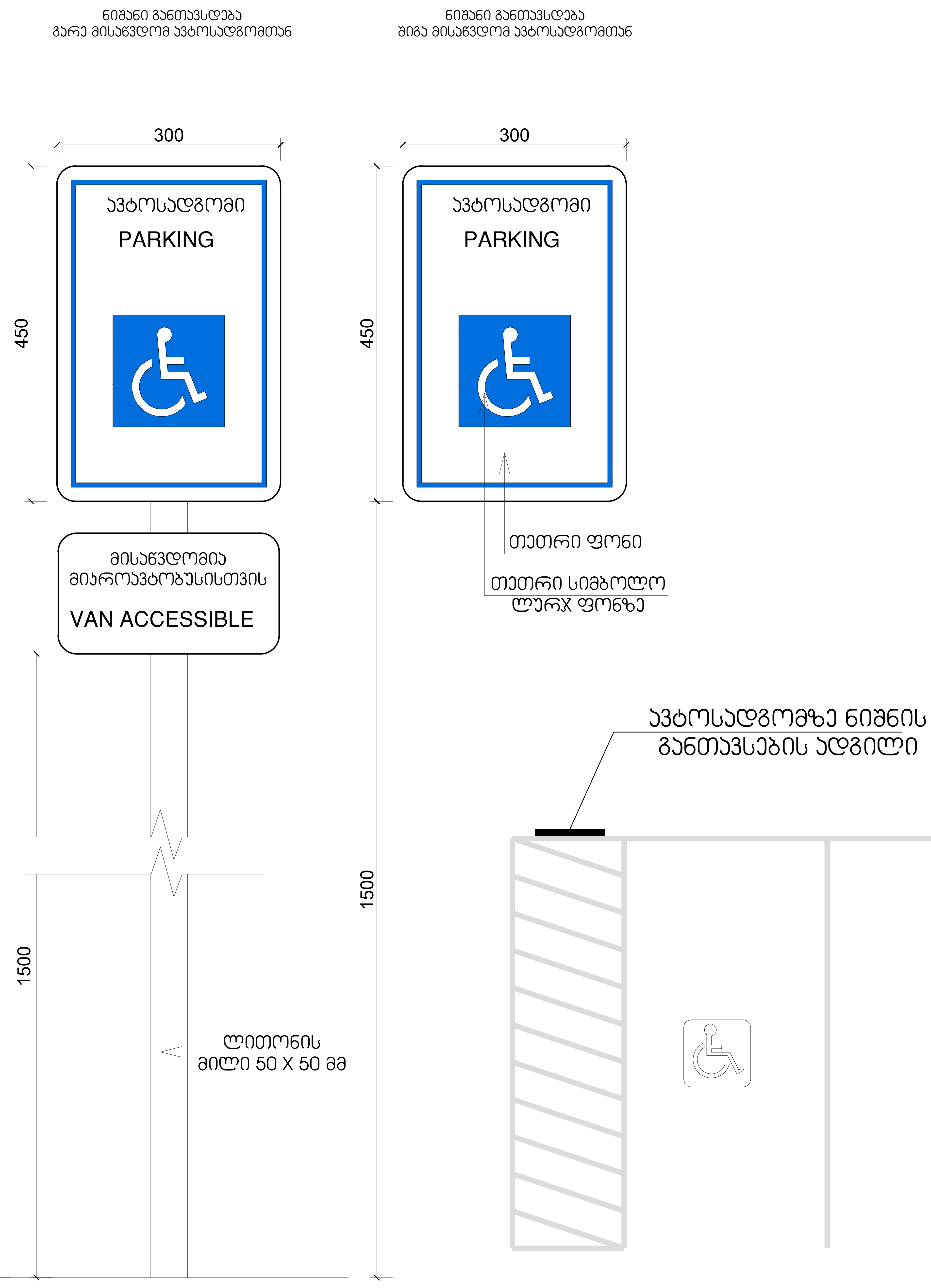

მასშტაბი: 1 : 5

დამგეგმარებელი (არქიტექტურული ნაწილი)
მისამართი, საფოსტო ინდექსი
ქალაქი, ქვეყანა

დამგეგმარებელი (სტრუქტურული ნაწილი)
მისამართი, საფოსტო ინდექსი
ქალაქი, ქვეყანა

დამგეგმარებელი (მეწ/MEP ნაწილი)
მისამართი, საფოსტო ინდექსი
ქალაქი, ქვეყანა

დამგეგმარებელი (სახანძრო უსაფრთხოების ნაწილი)
მისამართი, საფოსტო ინდექსი
ქალაქი, ქვეყანა

დამგეგმარებელი (სხვა საჭირო ნაწილი)
მისამართი, საფოსტო ინდექსი
ქალაქი, ქვეყანა

დამგეგმარებლის
ლოგო/შტამპი

პროექტის დასახელება
მისამართი, ქალაქი, ქვეყანა

დამკვეთი
მისამართი, ქალაქი, ქვეყანა

6	თარიღი	ცვლილების აღწერა
5	თარიღი	ცვლილების აღწერა
4	თარიღი	ცვლილების აღწერა
3	თარიღი	ცვლილების აღწერა
2	თარიღი	ცვლილების აღწერა
1	თარიღი	ცვლილების აღწერა
შენიშვნა		

გამოცემის თარიღი:

პროექტის №

CAD FILE: შესრულებულია AutoCad DWG ფაილში და წარმოდგენილია PDF ფაილის სახით

შეასრულა:

შეამოწმა:

საავტორო უფლებები:

ნიშნები

აე - 406 - მ

ფურცლის ნომერი: 43 - 43

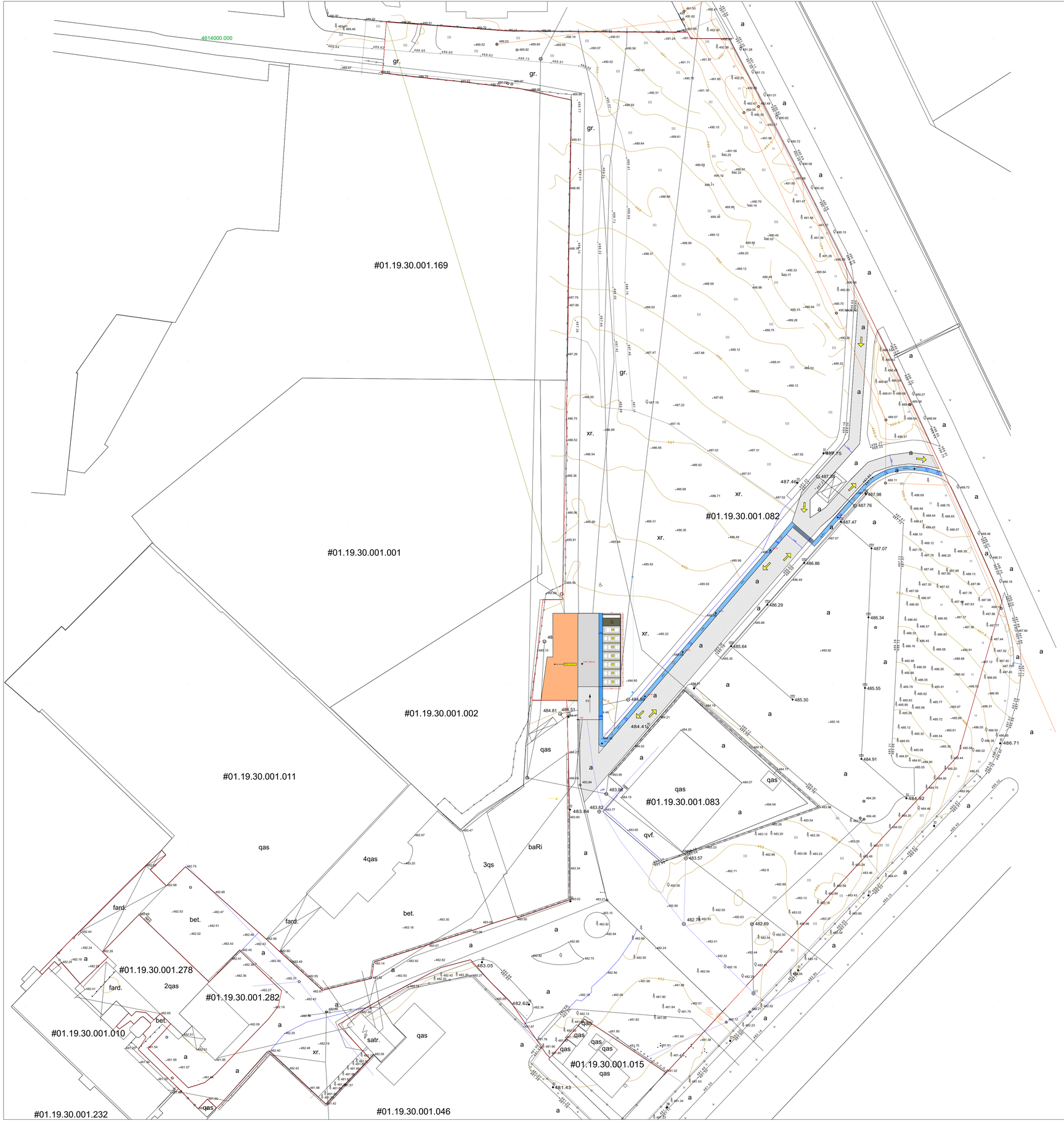

ელემენტი
კონსტრუქციები

არქიტექტურული ნაწილი

ELEMENT CONSTRUCTION
205208746
შპს "ელემენტი კონსტრუქციები"

თარიღი:

დამკვეთი: შპს "ლასარე"

მისამართი: ქ.თბილისი, აეროპორტი, ნაკვეთი 01/82

ფუნქციური დანიშნულება: ღია ავტოსადგომი

ტერიტორიაზე განთავსების სქემა

მთავარი არქიტექტორი: ბექარი კინწურაშვილი

შესრულა : ბექარი კინწურაშვილი

დირექტორი: ლევან ბერაძე

ზომა A-1

მასშტაბი:

ნახაზის ტიპი:
არქიტექტურული პროექტი

ფურცელი : ფურცლები :

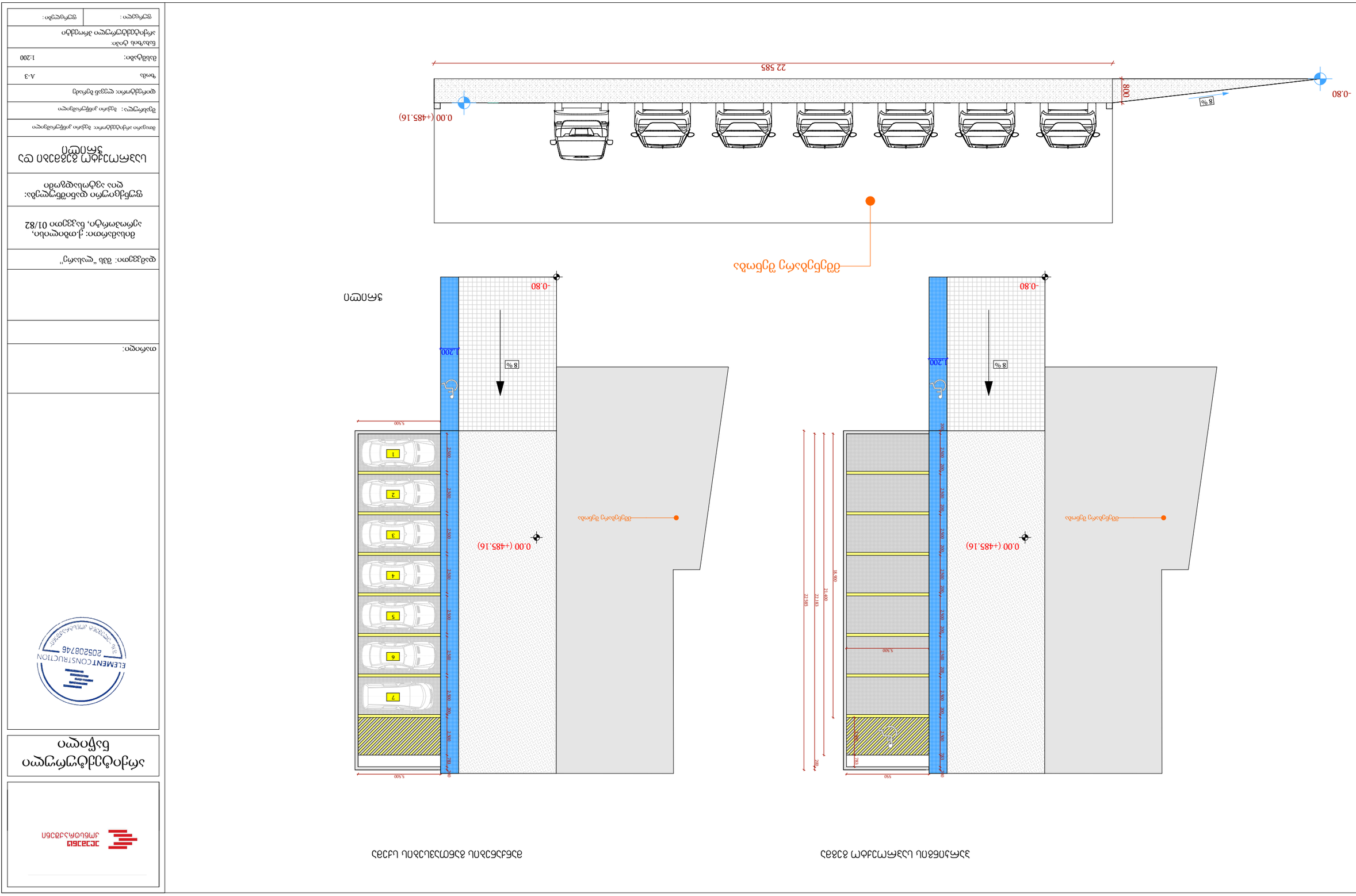
22 585
800
-0.80
8 %
0.00 (+485.16)
შემოვლითი ბაღის ნაკვეთი
-0.80
8 %
1 200
0.00 (+485.16)
შემოვლითი ბაღის ნაკვეთი
550
5 500
18 800
21 400
22 183
22 585
200
1 500
1 500
1 500



ელემენტ
კონსტრუქშენი

არქიტექტურული ნაწილი

ELEMENTCONSTRUCTION
205208746

თარიღი:

დამკვეთი: შპს "ლასარე"

მისამართი: ქ.თბილისი, აეროპორტი, ნაკვეთი 01/82

ფუნქციური დანიშნულება: ღია ავტოსადგომი

არსებული სიტუაციის ამსახველი ფოტომასალები

მთავარი არქიტექტორი: ბექარი კინწურაშვილი

შესრულა: ბექარი კინწურაშვილი

დირექტორი: ლევან ბერაძე

ზომა A-3

მასშტაბი:

ნახაზის ტიპი:
არქიტექტურული პროექტი

ფურცელი:	ფურცლები:



ელემენტ
კონსტრუქშენი

არქიტექტურული ნაწილი

ELEMENTCONSTRUCTION
205208746

თარიღი:

დამკვეთი: შპს "ლასარე"

მისამართი: ქ.თბილისი, აეროპორტი, ნაკვეთი 01/82

ფუნქციური დანიშნულება: ღია ავტოსადგომი

არსებული სიტუაციის ამსახველი ფოტომასალები

მთავარი არქიტექტორი: ბექარი კინწურაშვილი

შესრულა: ბექარი კინწურაშვილი

დირექტორი: ლევან ზერაძე

ზომა A-3

მასშტაბი:

ნახაზის ტიპი:
არქიტექტურული პროექტი

ფურცელი:	ფურცლები:



ელემენტ
კონსტრუქშენი

არქიტექტურული ნაწილი

ELEMENT CONSTRUCTION
205208746

თარიღი:

დამკვეთი: შპს "ლასარე"

მისამართი: ქ.თბილისი, აეროპორტი, ნაკვეთი 01/82

ფუნქციური დანიშნულება: ღია ავტოსადგომი

არსებული სიტუაციის ფოტოსურათი

მთავარი არქიტექტორი: ბექარი კინწურაშვილი

შესრულა: ბექარი კინწურაშვილი

დირექტორი: ლევან ბერაძე

ზომა A-3

მასშტაბი:

ნახაზის ტიპი:
არქიტექტურული პროექტი

ფურცელი:	ფურცლები:



ელემენტ
კონსტრუქშენი

არქიტექტურული ნაწილი

ELEMENT CONSTRUCTION
205208746

თარიღი:

დამკვეთი: შპს "ლასარე"

მისამართი: ქ.თბილისი, აეროპორტი, ნაკვეთი 01/82

ფუნქციური დანიშნულება: ღია ავტოსადგომი

ფოტომონტაჟი

მთავარი არქიტექტორი: ბექარი კინწურაშვილი

შესრულა: ბექარი კინწურაშვილი

დირექტორი: ლევან ბერაძე

ზომა A-3

მასშტაბი:

ნახაზის ტიპი:
არქიტექტურული პროექტი

ფურცელი: | ფურცლები: