

მრავალბინიანი საცხოვრებელი სახლი

გერგეთის ქუჩა №3

TIMM

TABLE OF CONTENT / სარჩევი

SITE ANALYSIS / არსებული მდგომარეობის კვლევა

GOAL OF INTERVENTION / ინტერვენციის მიზანი

CONCEPT / კონცეფცია

DRAFT PROJECT / ესკიზური პროექტი

TIMM

ტერიტორიის კვლევა

ტოპოგრაფიული გეგმა

მიწის ნაკვეთის ტოპოგრაფიული გეგმა

New Point

ქალაქი თბილისი, ქუჩა გერგეთი, №3 (ს/კ: 01.15.05.060.014) და ქალაქი თბილისი, ქუჩა გერგეტი, №3 (ს/კ: 01.15.05.060.012)
შპს „ეს ჯი კომპანი“-ს (ს/ნ: 205247062) საკუთრებაში არსებული 1945 კვ.მ. 493 კვ.მ. არასასოფლო-სამეურნეო დანიშნულების
მიწის ნაკვეთების და მათი მიმდებარე ტერიტორიის ტოპოგრაფიული გეგმა

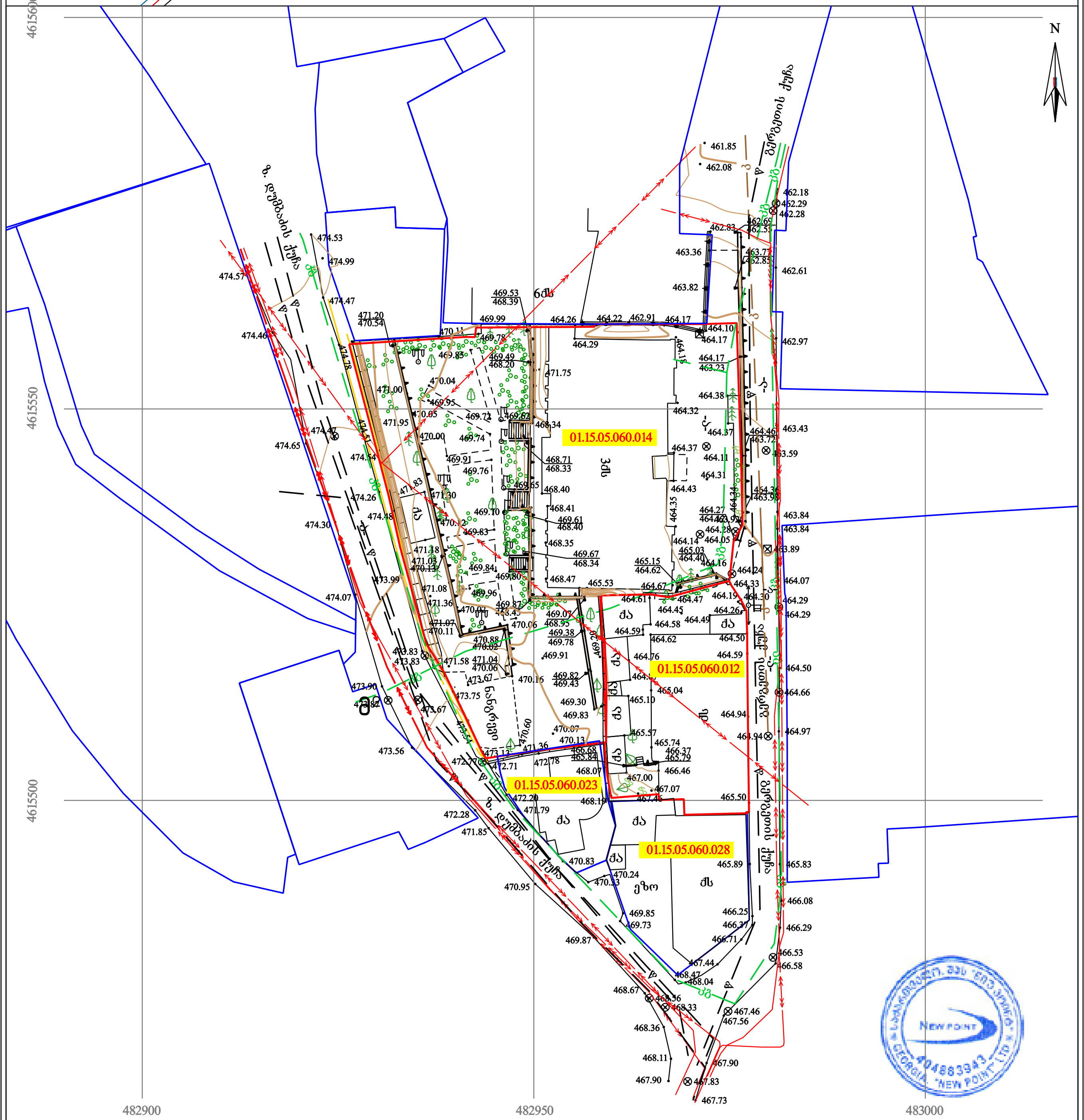

პირობითი აღნიშვნები

WGS 1984-ის კოორდინატთა სისტემის UTM პროექცია

ძს — საცხოვრებელი შენობა	ფოთლოვანი ხე	ხის ღობე
ძა — არასაცხოვრებელი შენობა	ხილკენკროვანი ხე	ღობე
მშენებარე შენობა	წიწვოვანი ხე	ლითონის ღობე
ნანგრევი	პალმა	ქვის კედელი
ფარდული	ბუჩქი/ მასიური ბუჩქი	კედელი
	ვაზი	ფლატე
	გარე განათება	რკინიგზა
		სამეთვალყურეო ჭები
		ელ. გადამცემი ხაზი
		წყალგაყვანილობა
		გაზი
		კანალიზაცია
		სანიაღვრე
		კავშირგაბმულობა
		ელ. ქსელები
		გათბობა

შენიშვნა: 1) გეგმაზე დატანილია საჯარო რეესტრში რეგისტრირებული ნაკვეთის საზღვრები
2) ვინადან გეგმაზე დატანილია მხოლოდ რეგისტრირებული მიწისქვეშა კომუნიკაციები მათი მდებარეობების დაზუსტება მოხდეს ყველა კომუნიკაციის წარმომადგენლებთან

New Point

შპს „ნიუ პოინტ“
საქართველო, თბილისი, მგალობლიშვილის ქუჩა №3,
I სართული, ოფისი №3; ს/ნ: 404883943

www. newpoint.ge info@newpoint.ge
ტელ: / tel: +995 32 2945808; მობ: / cell phone: +995 557 704433;

Ltd „NewPoint“
office N3, floor N1, 3 mgaloblishvili str.
Tbilisi, Georgia ID: 404883943

დირექტორი:	[signature]	გ. კირკიტაძე
აზომა:	[signature]	ვ. ვირსალაძე
დახაზა:	[signature]	ვ. ვირსალაძე
მასშტაბი: 1:500	ფორმატი: A3	09/12/2021 წ.

...\topo_N_ 2021.dgn 12/11/2021 00:04:14

TIMM

ორთოფოტო



TIMM

თბილისის ურბანული ქსოვილი

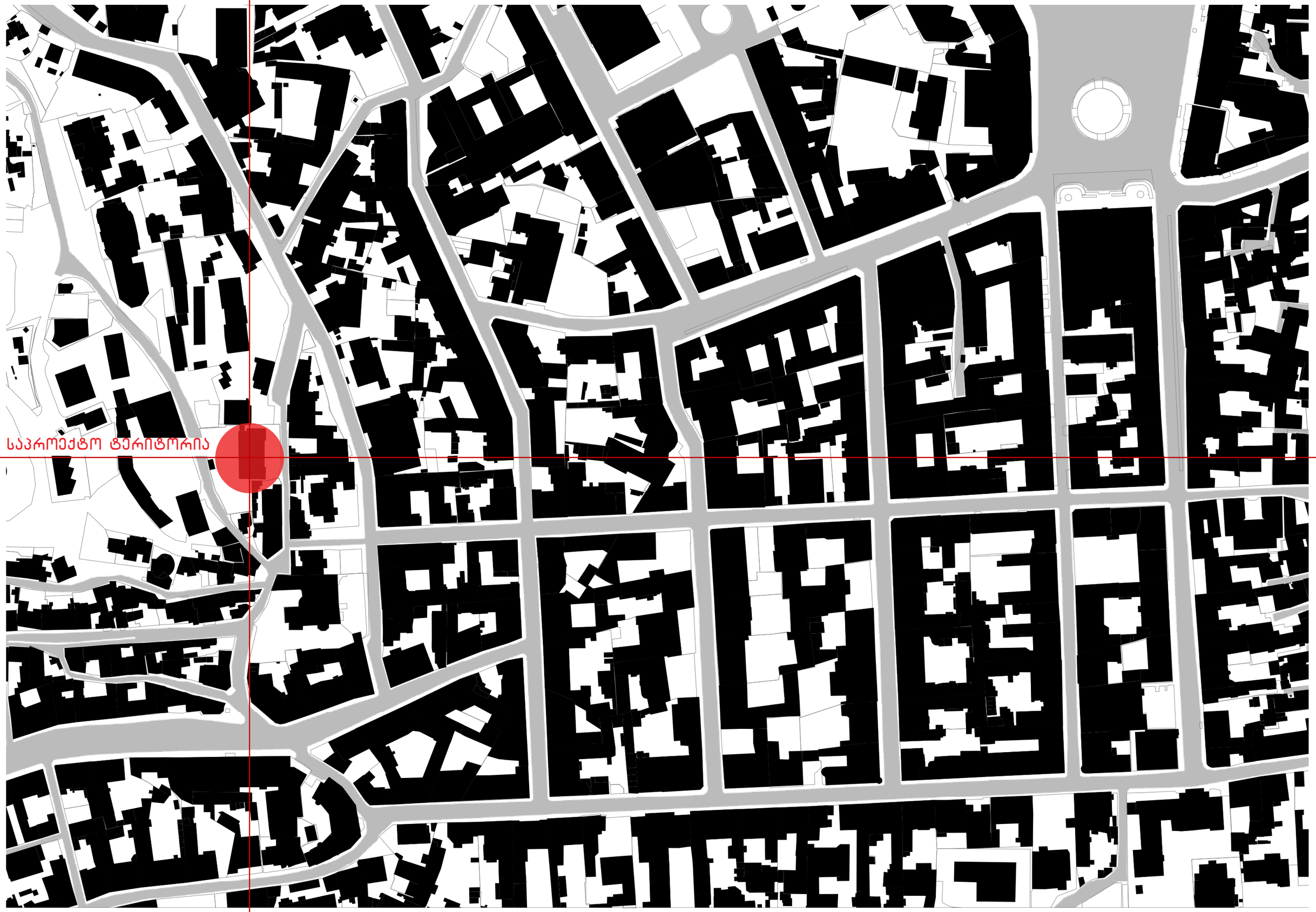

საპროექტო ტერიტორია თბილისის ურბანული ქსოვილის კონტექსტში

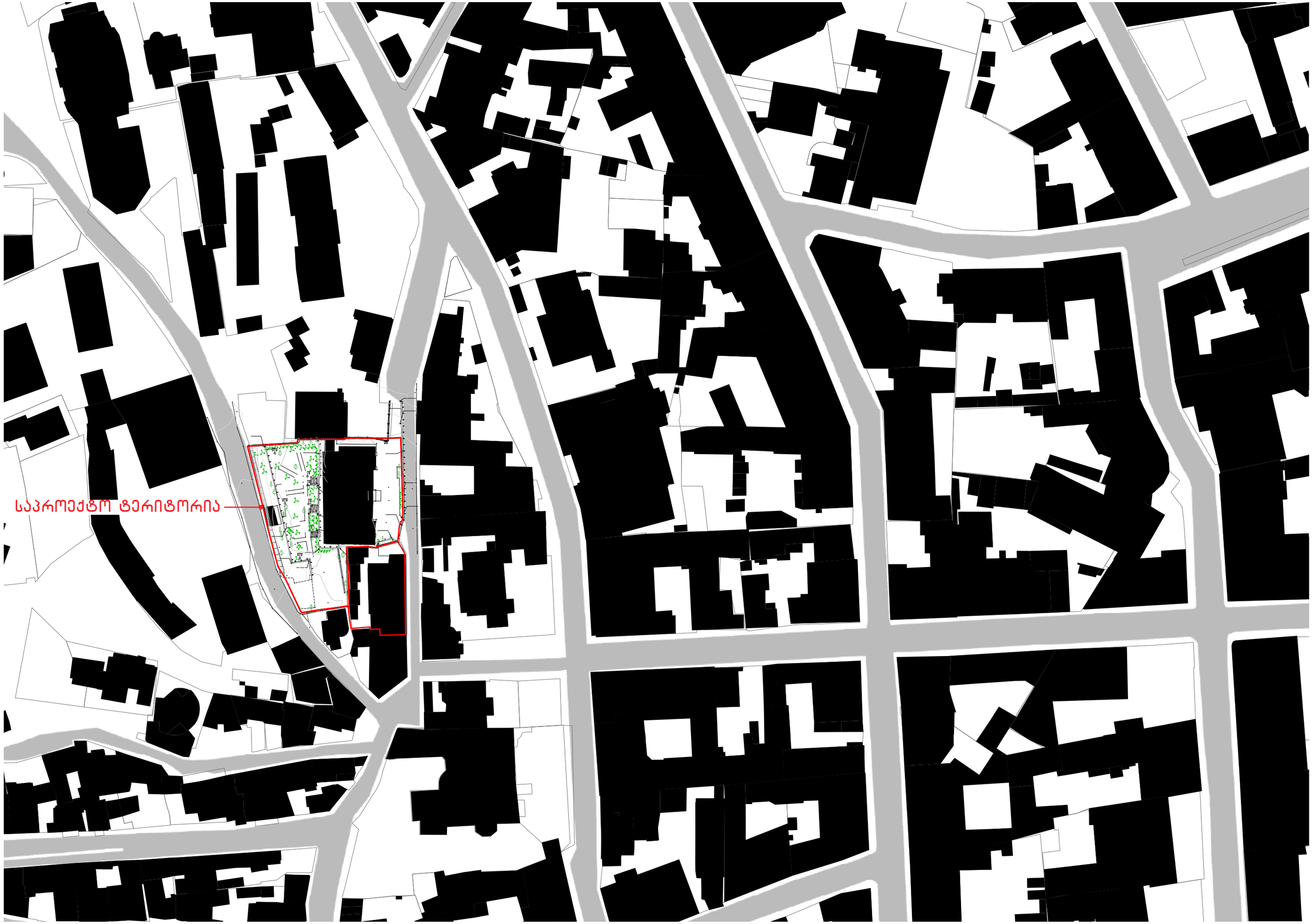

TIMM

არსებული სიტუაციის ამსახველი ფოტოები



TIMM



TIMM



TIMM





TIMM



TIMM

ინტერვენციის მიზანი

TIMM

საცხოვრებელი ფუნქცია
RESIDENTIAL FUNCTION





ისტორიული კონტექსტი
HISTORICAL CONTEXT



ბაღის ნაწილი
PART OF LANDSCAPE

TIMM

კონცეფცია

TIMM







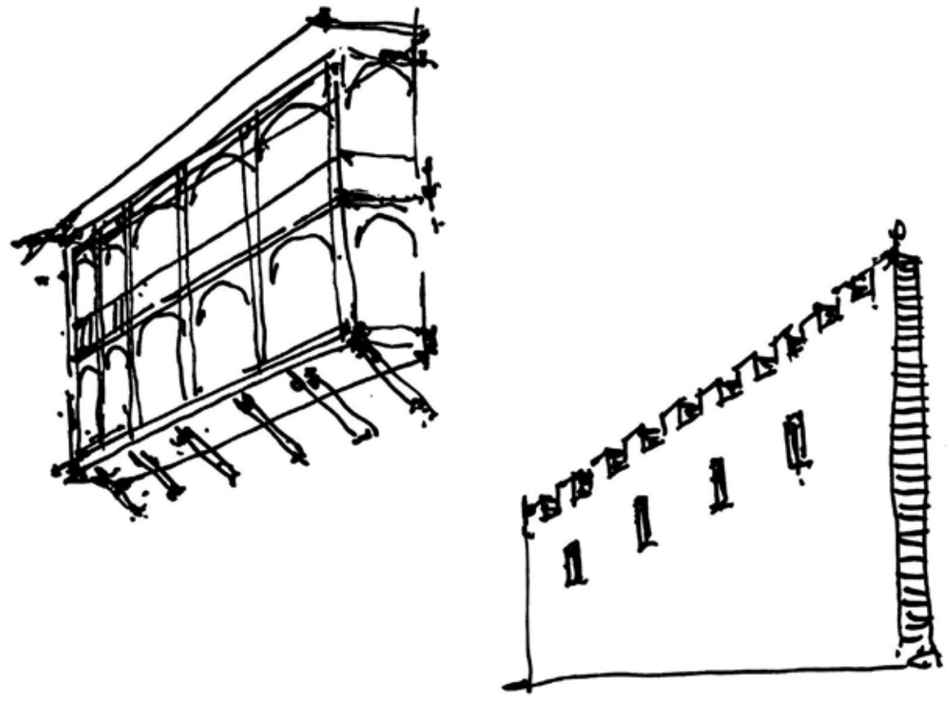

TIMM



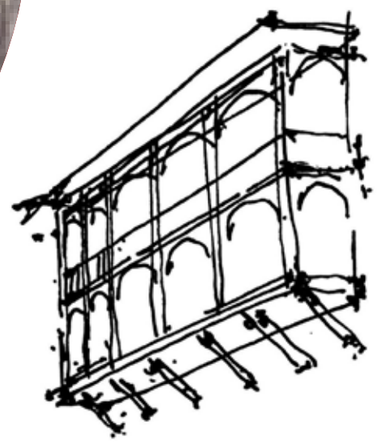



TIMM

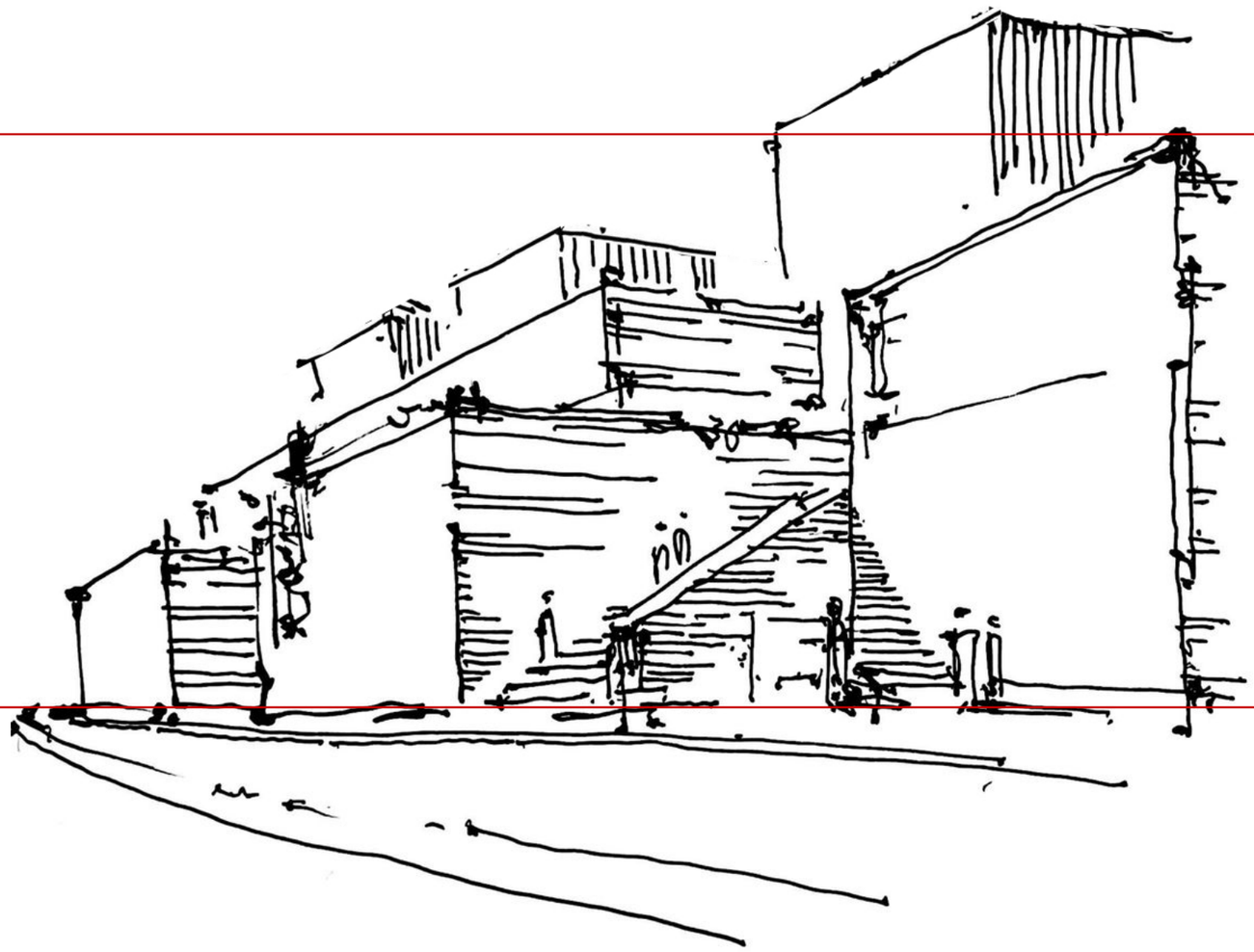





TIMM

პროექტის განვითარება

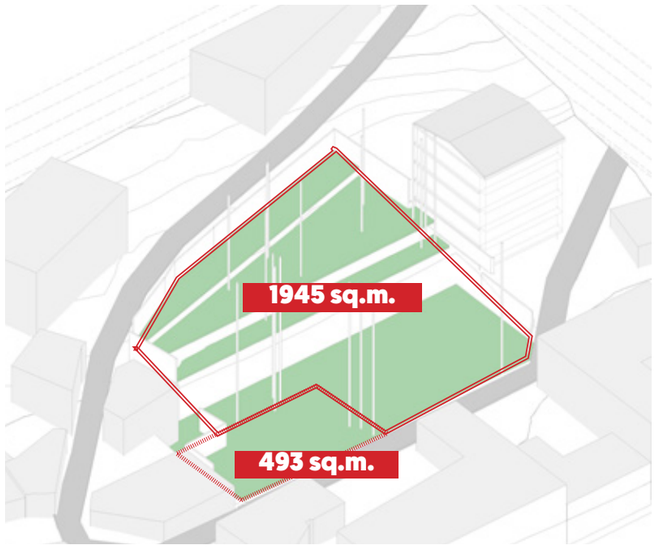

საპროექტო ტერიტორია

კ2=1945+493X1.5= 3657 მ²

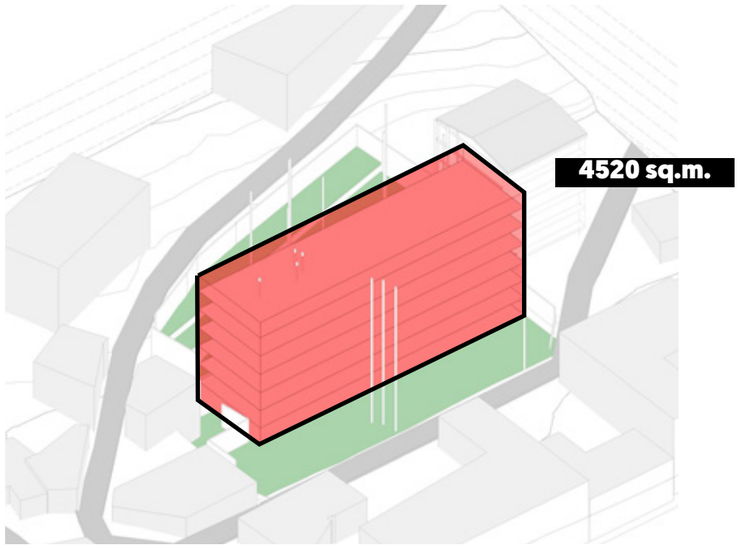

მაქსიმალური კვადრატულობა

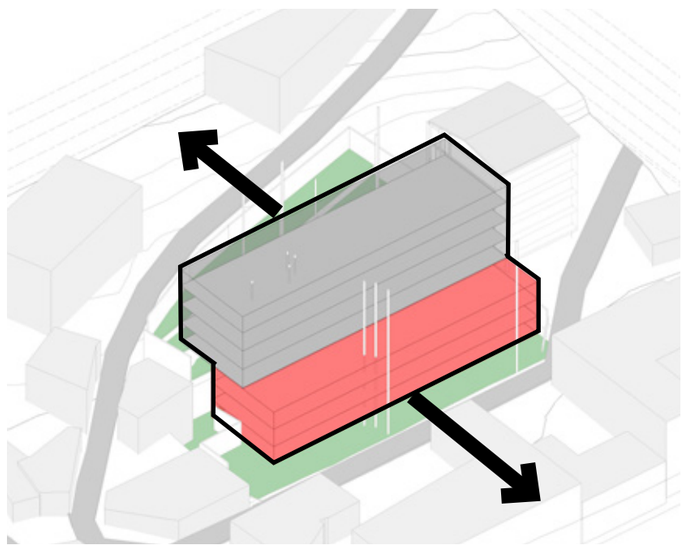

კონცეფცია

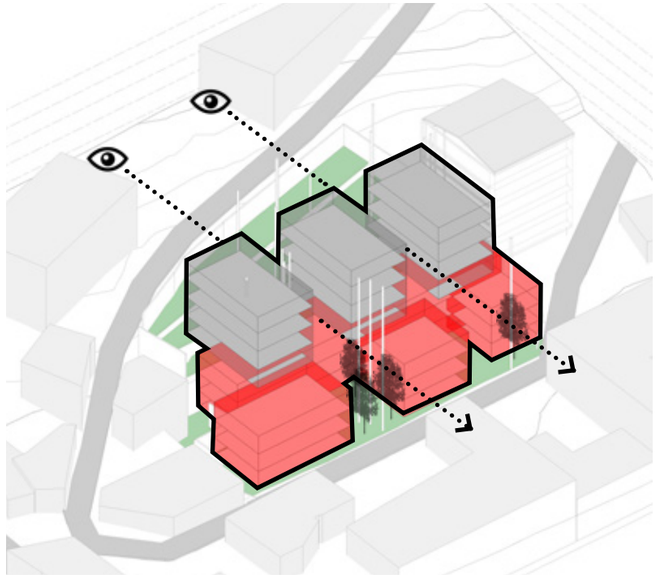

ვიზუალური კავშირის გახსნა

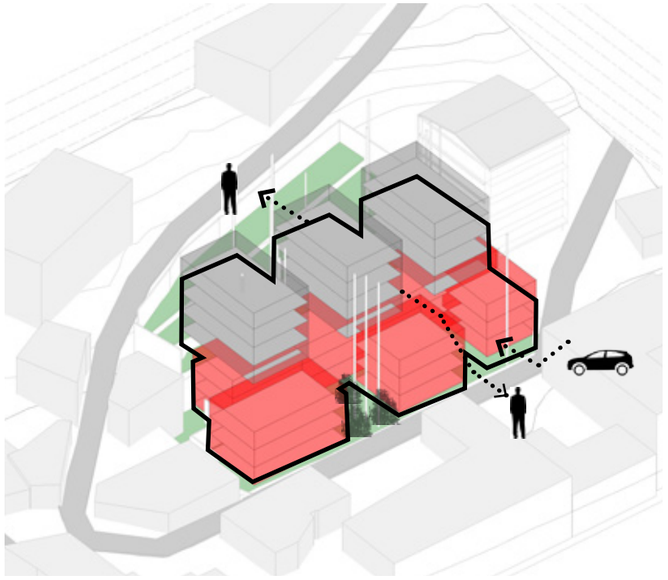

საფეხმავლო კავშირის გაჩენა

მიწისქვეშა პარკინგი

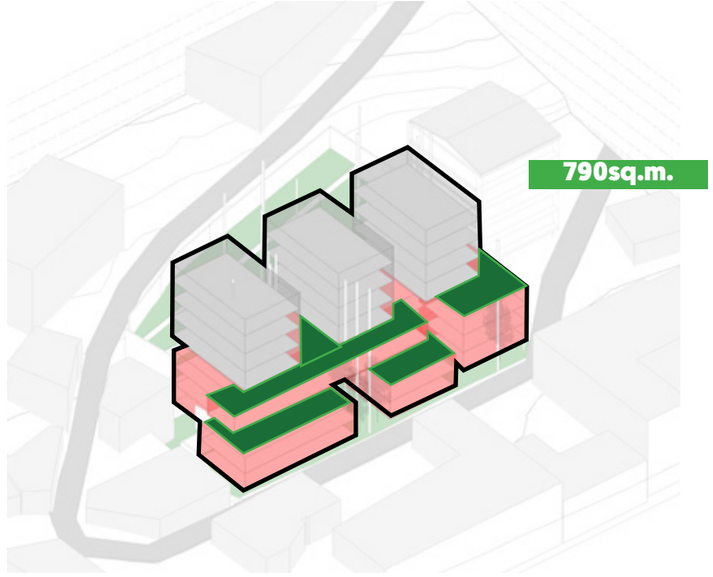

საზაფხულო ფართი (ტერასები)=790 მ²

TIMM



ხის დარაბა დამუშავებული
ცეხსლმედეგობაზე

აგური

ფოტომონტაჟი გერგეთის ქუჩის მხრიდან



ფოტომონტაჟი გერგეთის ქუჩის მხრიდან



ფოტომონტაჟი დუმბაძის ქუჩის მხრიდან



TIMM



TIMM



TIMM


B

შენობის განთავსების სქემა

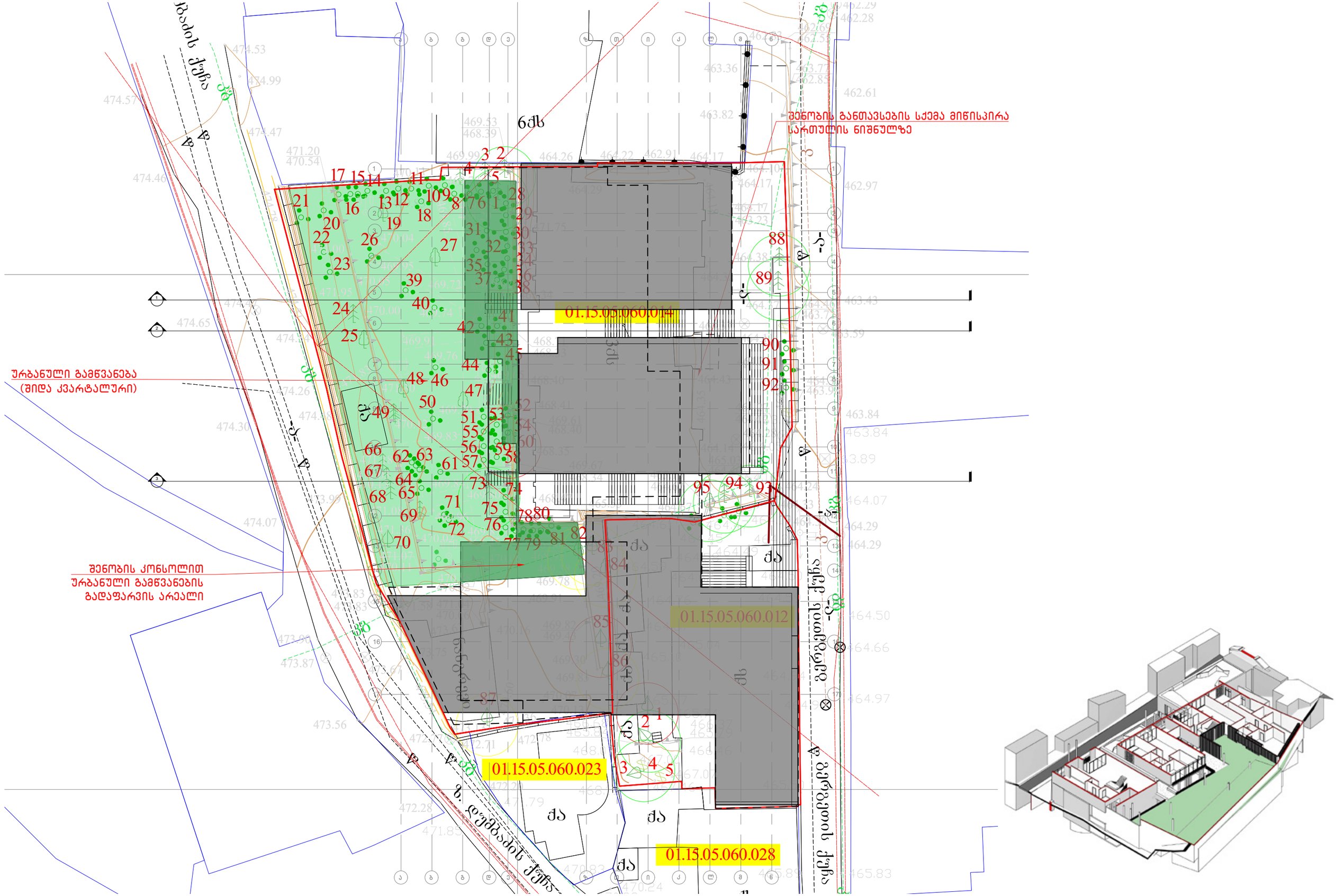

შენობის განთავსების სქემა მიწისპირა სართულზე,470.00 აბსოლიტურ ნიშნულზე

TIMM

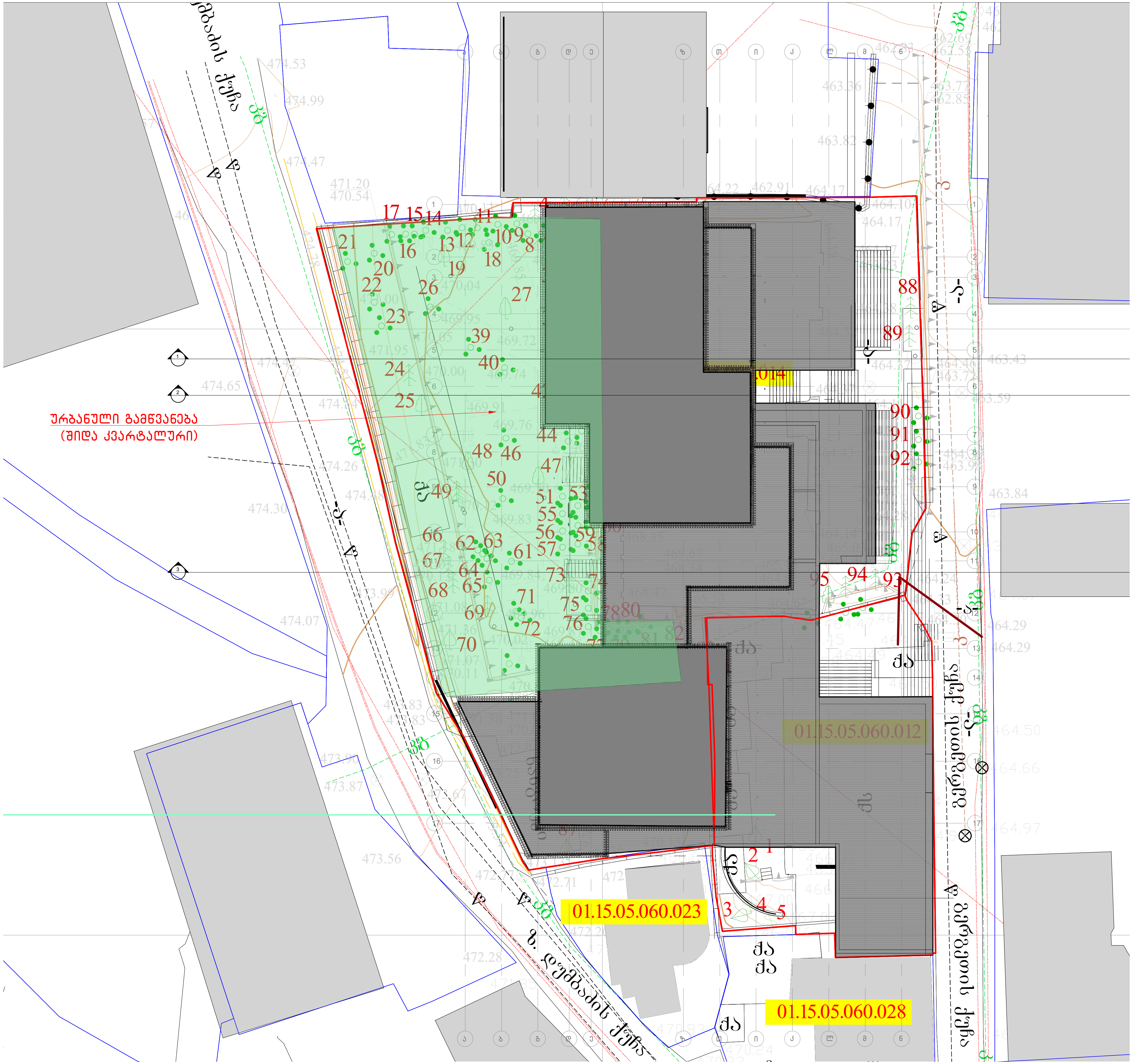



გენ გეგმა (ზედხედი)

TIMM

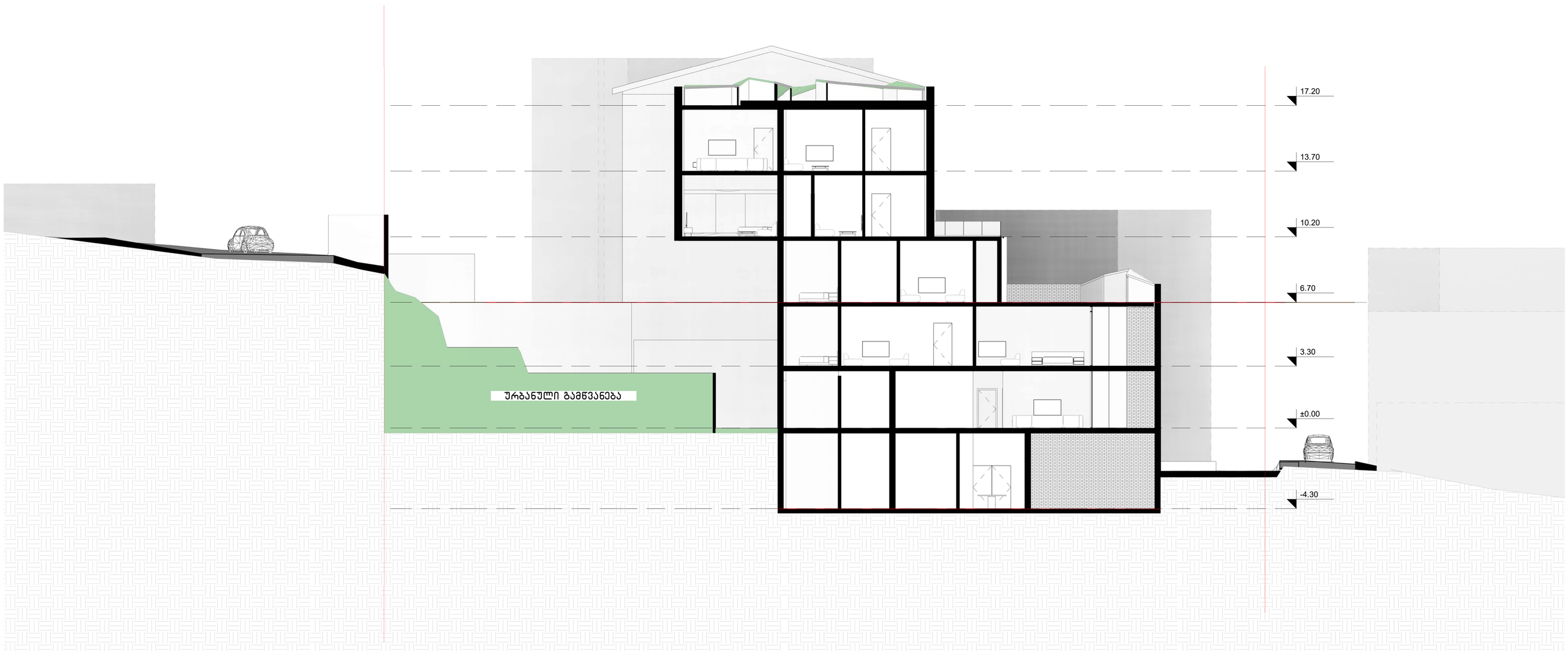

ჭრილი 1-1

TIMM

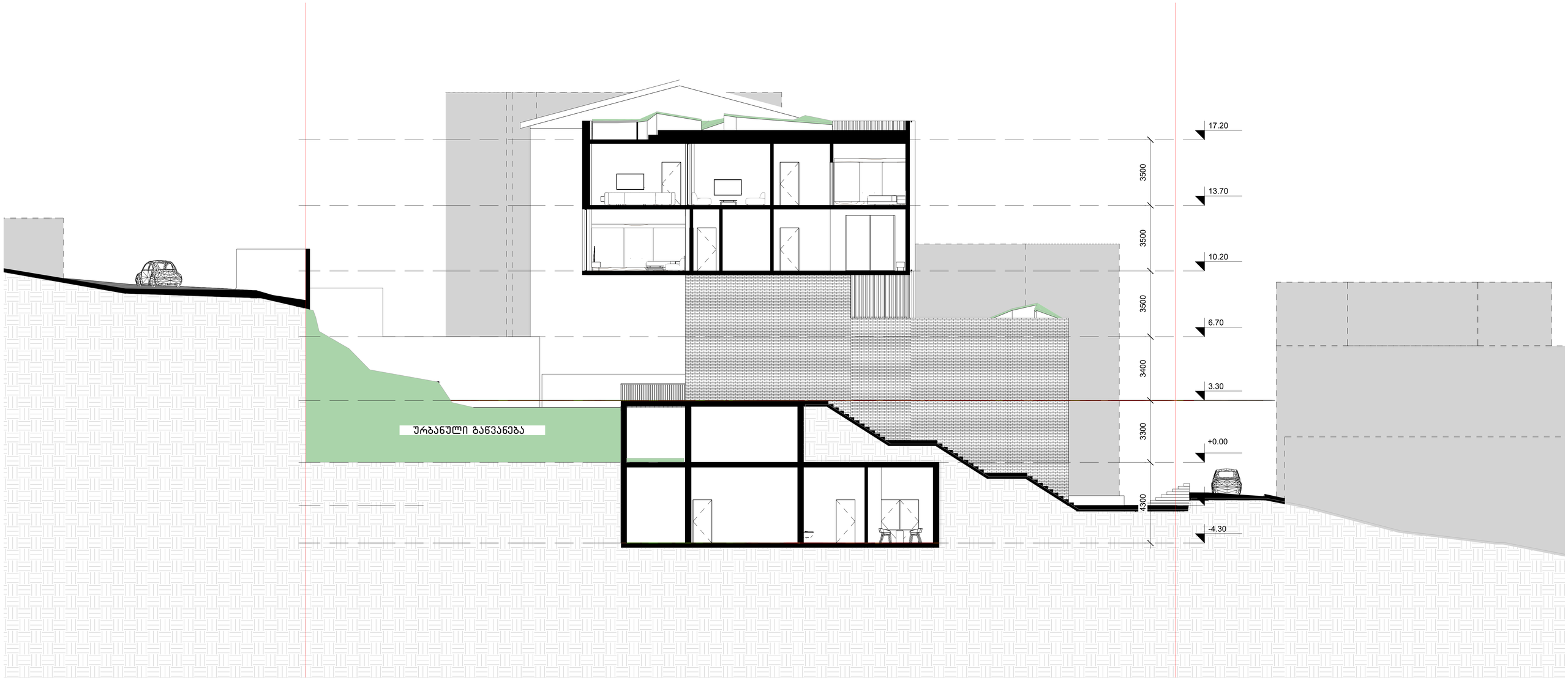

ჭრილი 2-2

TIMM

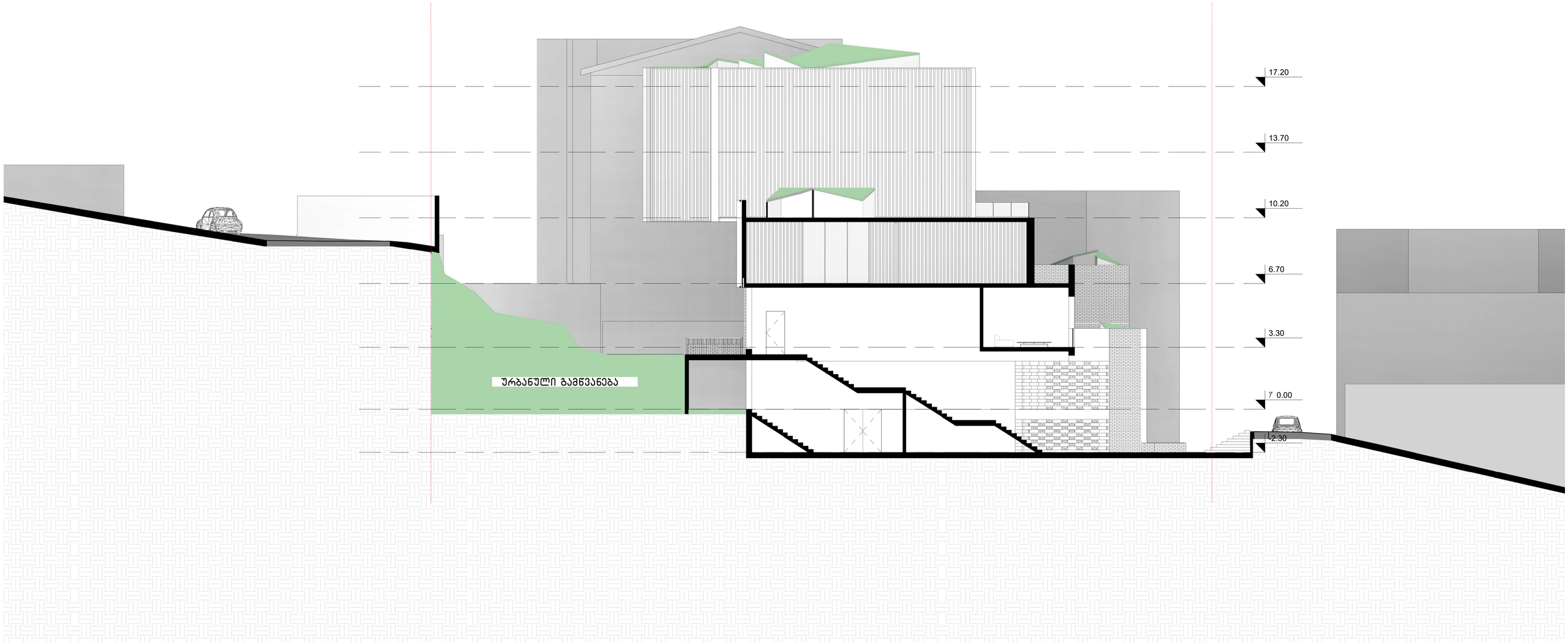

ჭრილი 3-3

TIMM

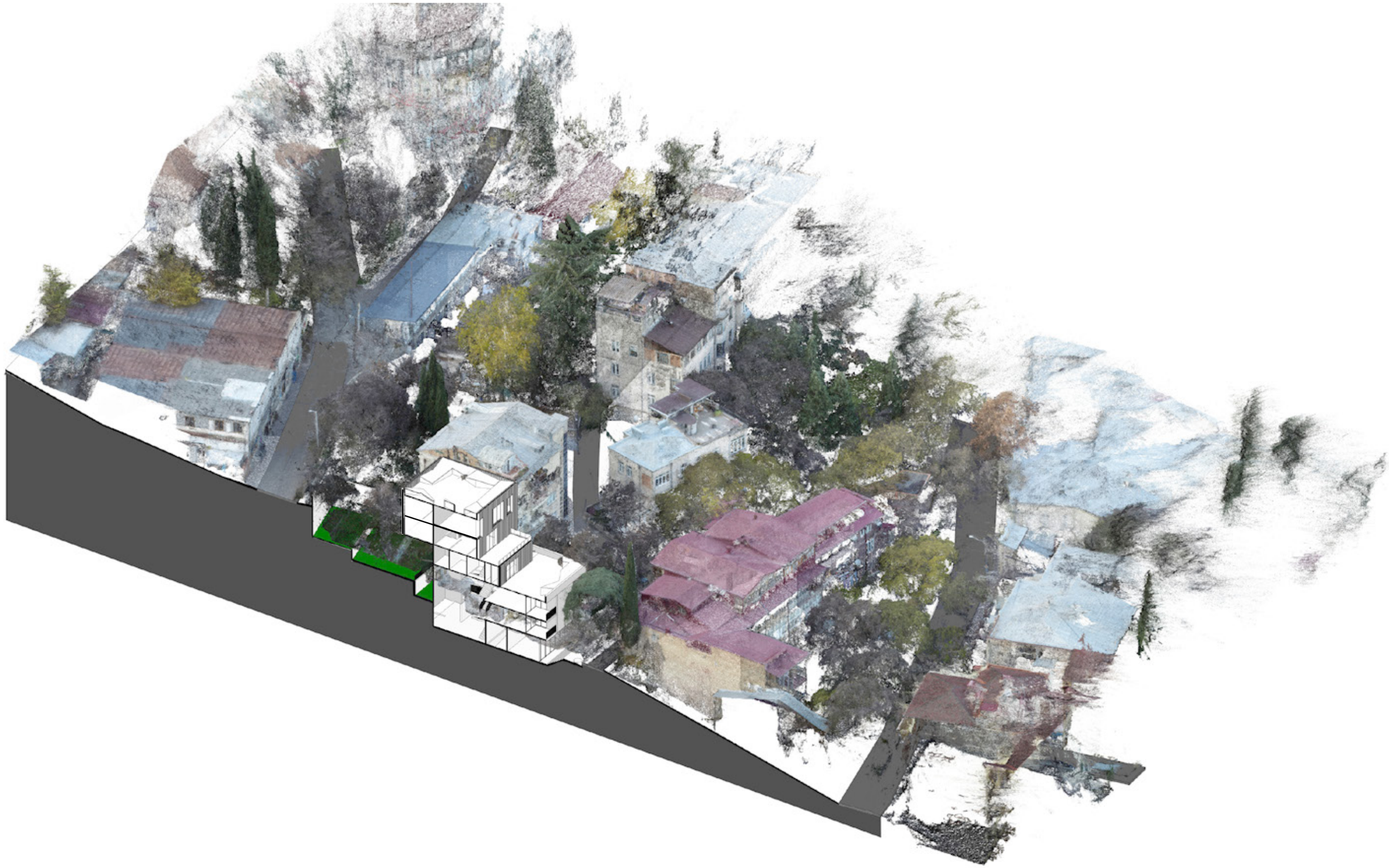

TIMM

განშლები

TIMM


17.20(482.70)
13.70(479.20)
10.20(475.70)
6.70(472.20)
3.30(468.80)
±0.00(465.50)
-4.30(461.20)
3500
3500
3500
3500
3500
3400
3300
4300
485.71
483.70
489.20
482.0
470.83
474.78
485.89
462.83
464.22
465.50
466.48
467.05
472.99

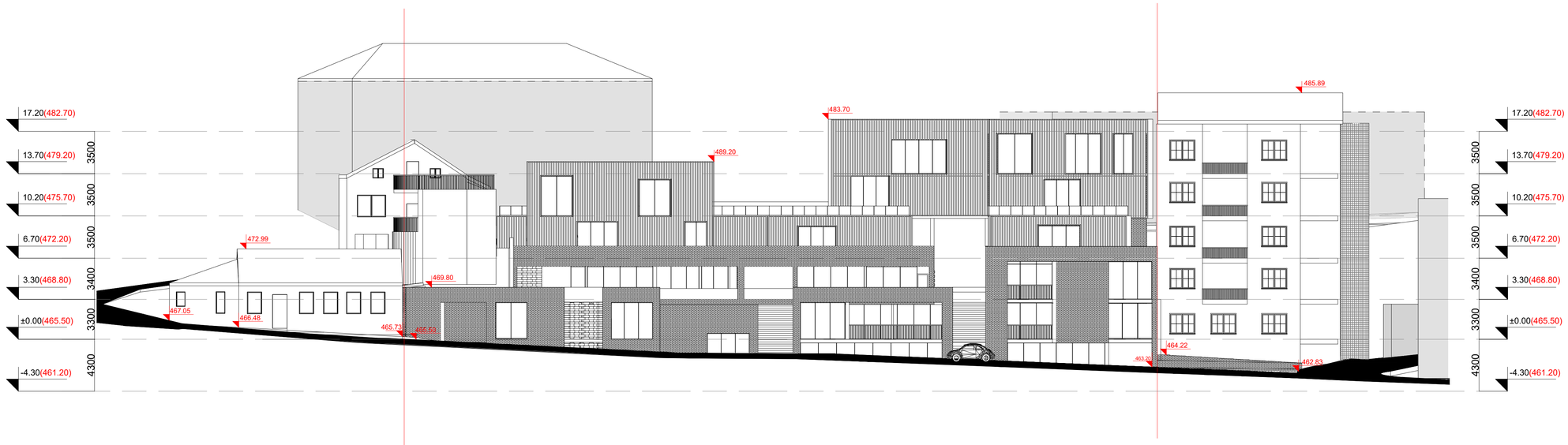

განშლა გერგეთის ქუჩის მხრიდან

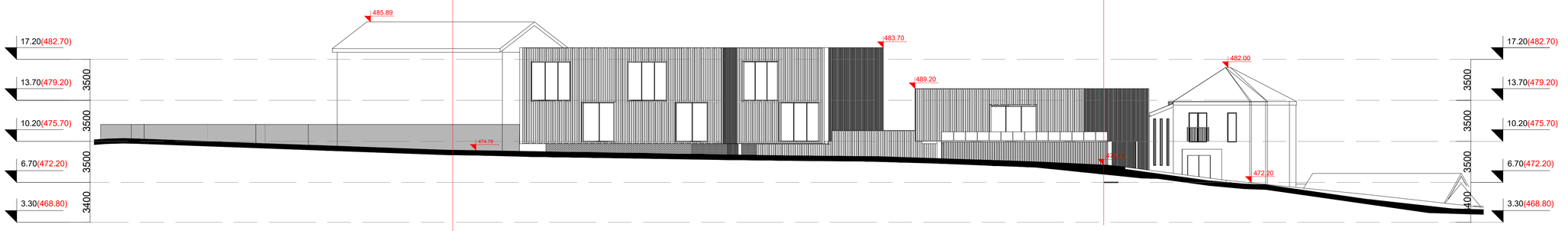

განშლა დუმბაძის ქუჩის მხრიდან

TIMM

TIMM