
A603

საქართველოს იუსტიციის სამინისტრო

საჯარო რეესტრის ეროვნული სააგენტო

საკადასტრო გეგმა

მიწის ნაკვეთის საკადასტრო კოდი: *01.10.15.009.009*
განცხადების რეგისტრაციის ნომერი: 882013002294
მიწის ნაკვეთის ფართობი: *4220* კვ.მ.
დანიშნულება: *არასასოფლო-სამეურნეო*
მომზადების თარიღი 09.01.13

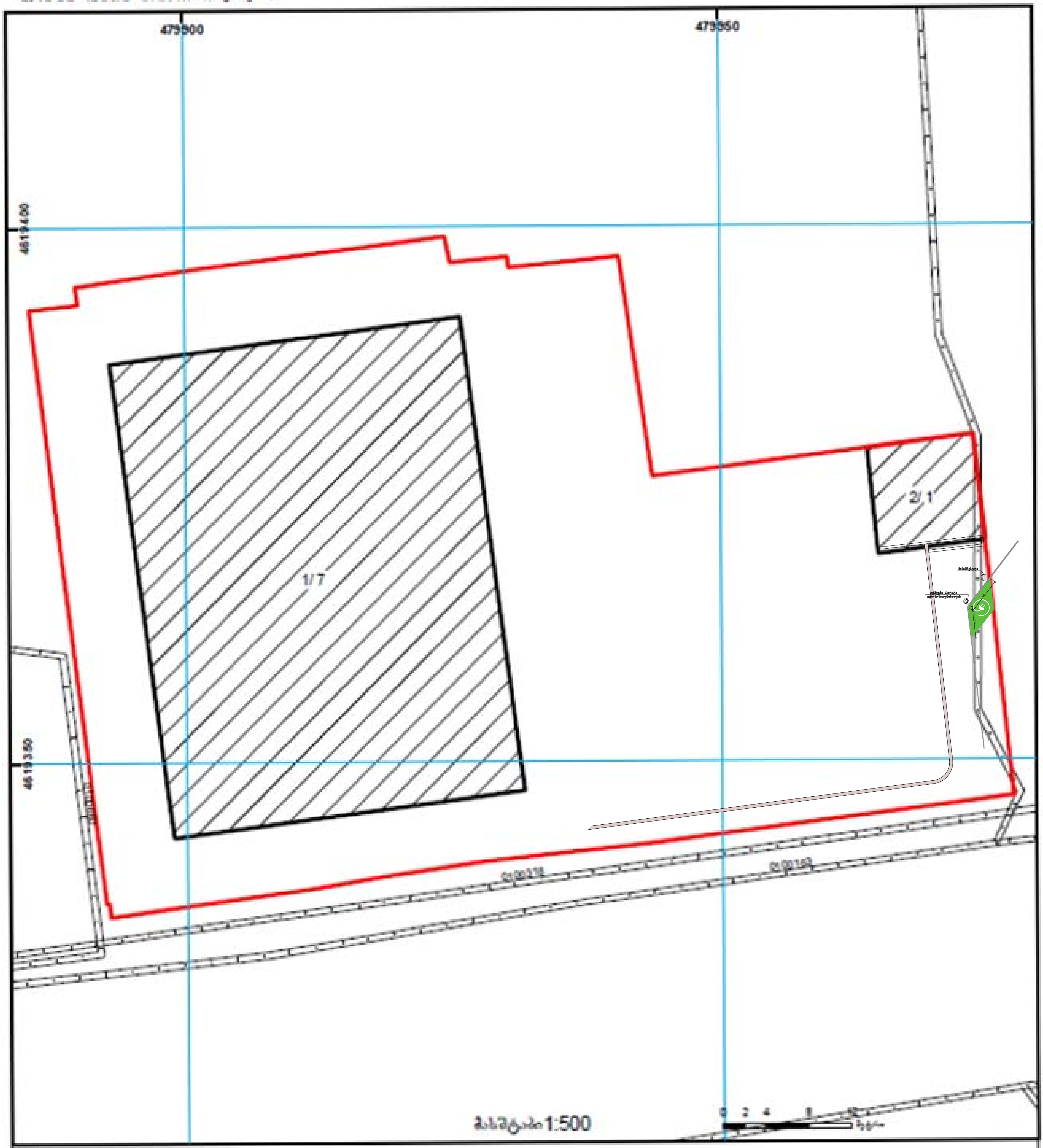

შენობა-ნაგებობა,

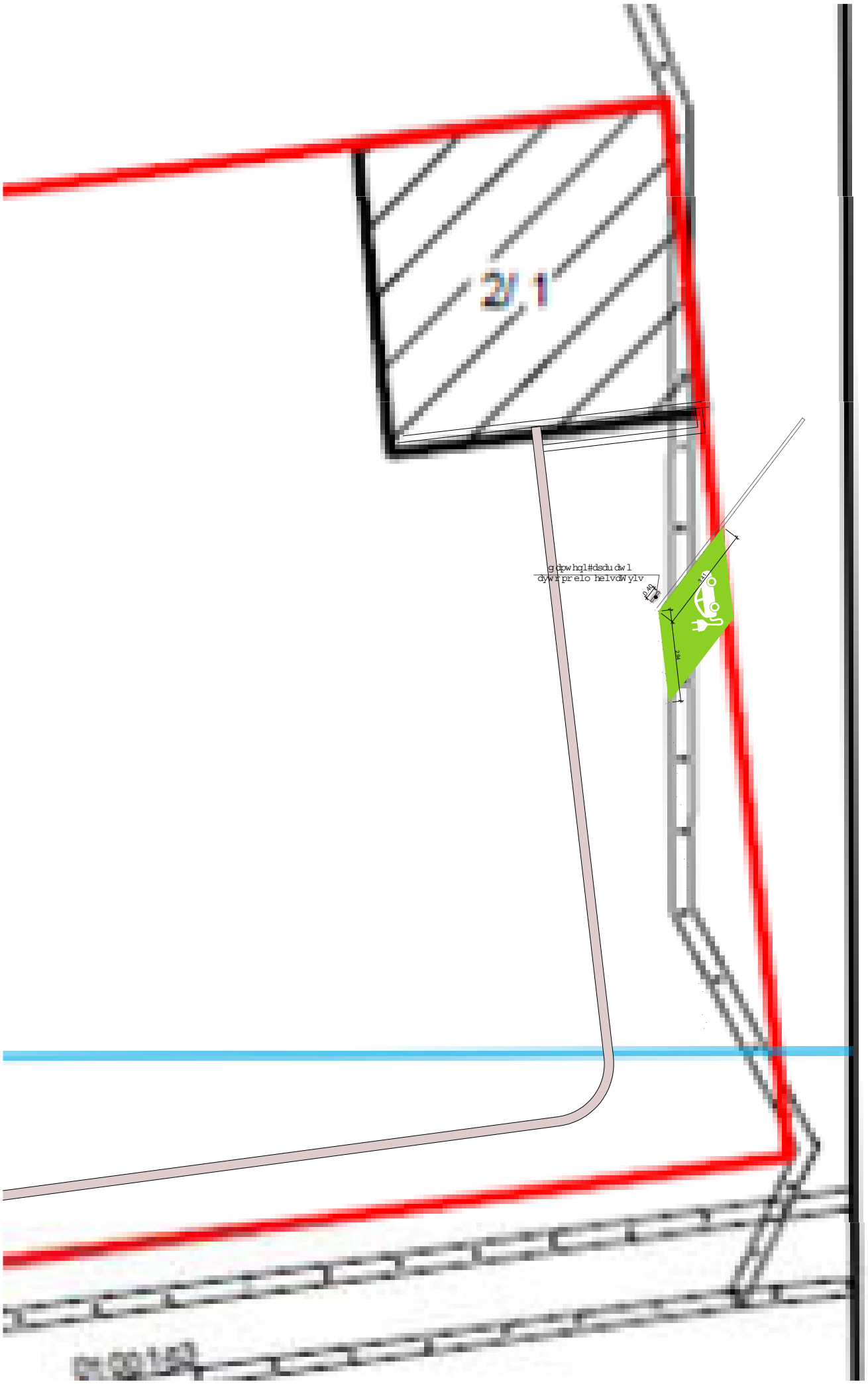
2/ 1
gqpwhql#dsdudwl
dywrprelo helvdWylv


8479900
8479950
8480000
4619400
qarTveliSvilis q.
±0,000 = +449.800 m
N
W
E
S
პროკრედიტ ბანკის I სართულის გეგმა
შენობა ნაგებობები
საპროექტო ტერიტორია
ავტოსადგომის ტერიტორია
სამანქანო გზა
ფეხმავალთა გზა
პანდუსი
ტერასა
ტექნიკური სათავსო
გალავანი
ღობე
გამწვანება
S-01
S-02
S-03
S-04
S-05
(asf)
qa
qs
Bus
d=150
ინფექციური საავადმყოფოს ეზო

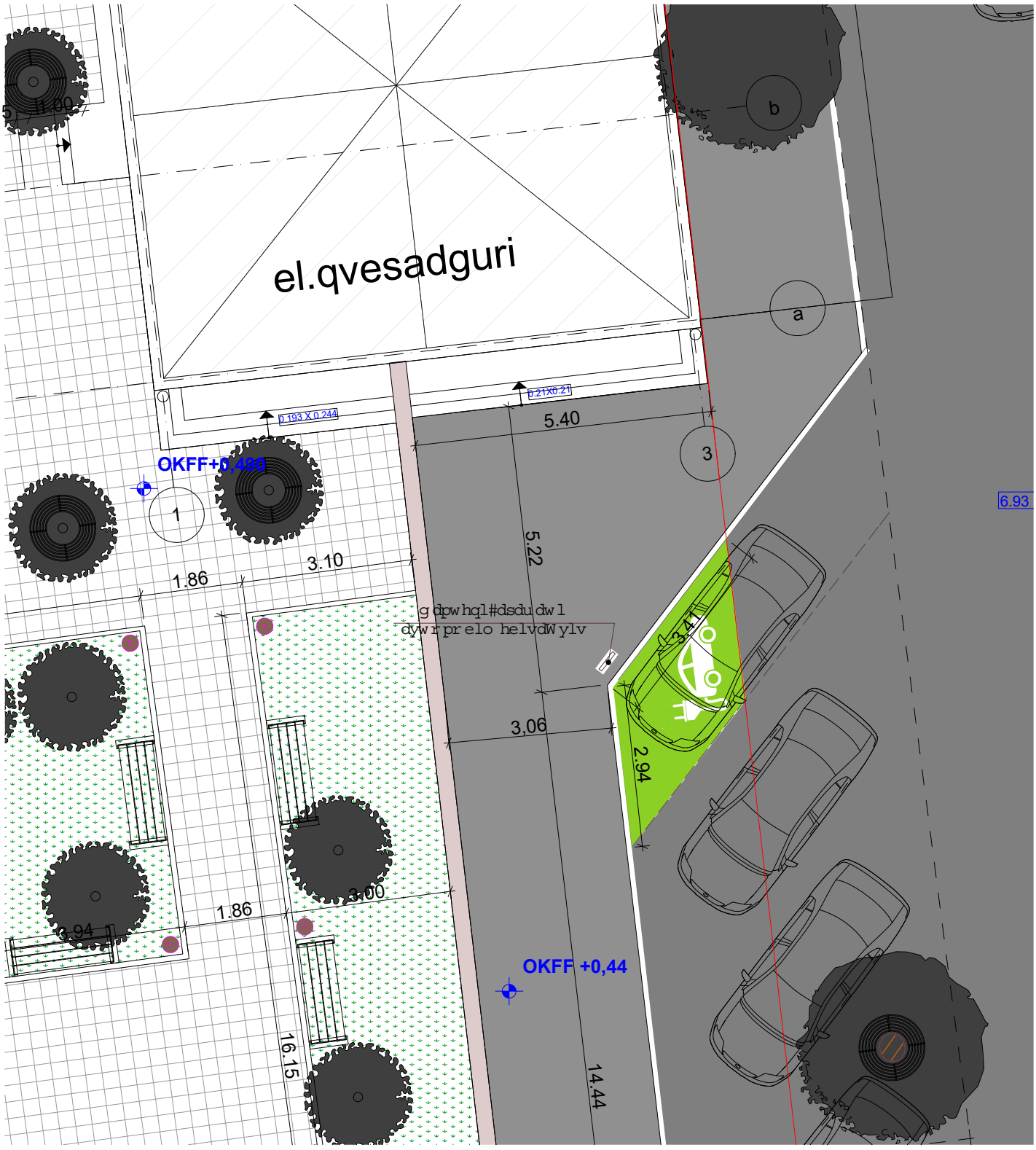
el.qvesadguri
a
b
3
1
OKFF+0,490
OKFF +0,44
5.40
5.22
3,06
2.94
3.41
3.10
1.86
1.86
3.00
3.94
16.15
14.44
11.00
6.93
0.193 X 0.244
0.21X0.21


370
180
300
80
1,300
პროკრედიტ ბანკი
ProCredit Bank
180
დამტენი ელექტრო მანქანებისთვის
80
250