ფ №

ჭრილი 1-1

არქიტექტურული პროექტი

გეგმარებითი ნაწილი



მრავალბინიანი
საცხოვრებელი სახლი

- ბაზალტისებური ბეტონის ქვიშა
- ბეტონის ბლოკის ვიწრა (300 მმ) 2 ს/ე.
- ბეტონის ბლოკის ვიწრა (200 მმ) 2 ს/ე.
- ბეტონის ბლოკის ვიწრა (200 მმ) 1 ს/ე.
- ბეტონის ბლოკის ვიწრა (100 მმ)
- ბაზალტისებური ბეტონის ჯოლონა

±0 ნიშნული
512,00 აბსოლიტური ნიშნული

ა/დ ღერძის ხაზი

0.000 შეესაბამება
ზღვის დონიდან
664.70 მ ნიშნულს

დირექტორი	ლ. ხუციშვილი			
პრ. ავტორი	ლ. ხუციშვილი			
შემსრულ.				
ფურც.	ფურც.	ფორმატი	მასშტაბი	თარიღი
		A3		27.05.15

ზომები

პროექტის შეთანხმება
მშენებლობის ნებართვა

1 : 200

შპს არქიბრამ

ARCHIGRAM

ფ №

სამანქანე პანდუსის ჭრილი

არქიტექტურული პროექტი

გეგმარებითი ნაწილი

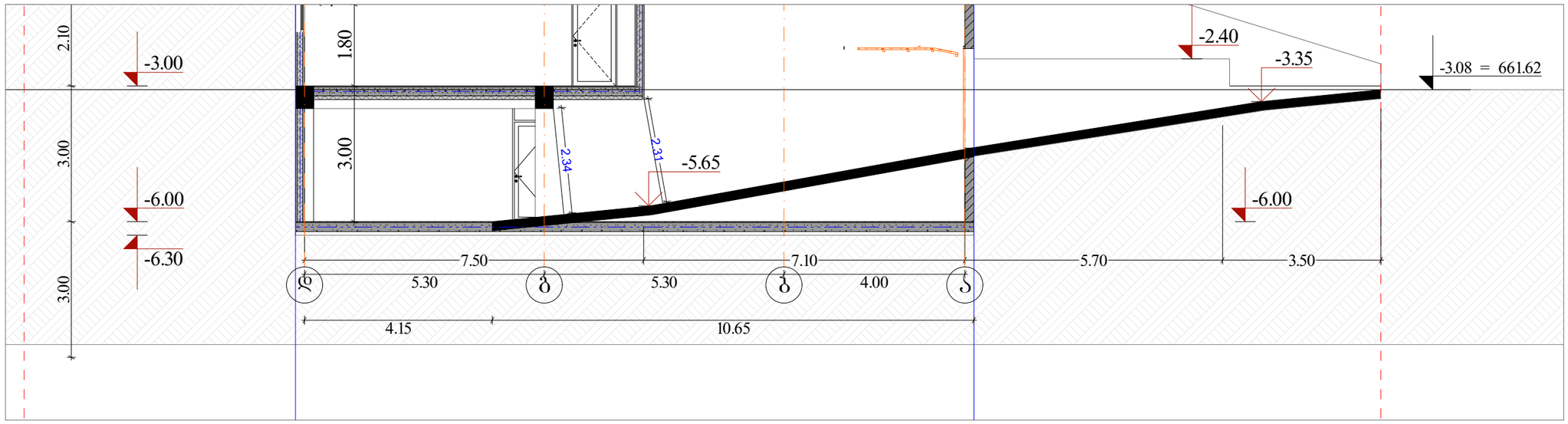

მრავალბინიანი
საცხოვრებელი სახლი

- ბაზალტისებური ბეტონის ქვიშა
- ბეტონის ბლოკის ვიწრა (300 მმ) 2 სთ.
- ბეტონის ბლოკის ვიწრა (200 მმ) 2 სთ.
- ბეტონის ბლოკის ვიწრა (200 მმ) 1 სთ.
- ბეტონის ბლოკის ვიწრა (100 მმ)
- ბაზალტისებური ბეტონის ჯოლოგა
- ±0 ნიშნული
- 512,00 აბსოლიტური ნიშნული
- ა/დ ღერძის ხაზი

0.000 შეესაბამება
ზღვის დონიდან
664.70 მ ნიშნულს

დირექტორი					
არ. ავტორი					
შესრულა					
ფურც:	ფურც:	ფორმატი	მასშტაბი		ოთხელი
		A 3			27ფურც

სტადია

პროექტის შეთანხმება
მშენებლობის ნებართვა

1 : 200

შპს არქიბრამ

ARCHIGRAM
GEORGI - 40.998326 - LD

ფ №

ჭრილი 3-3

არქიტექტურული პროექტი

გეგმარებითი ნაწილი

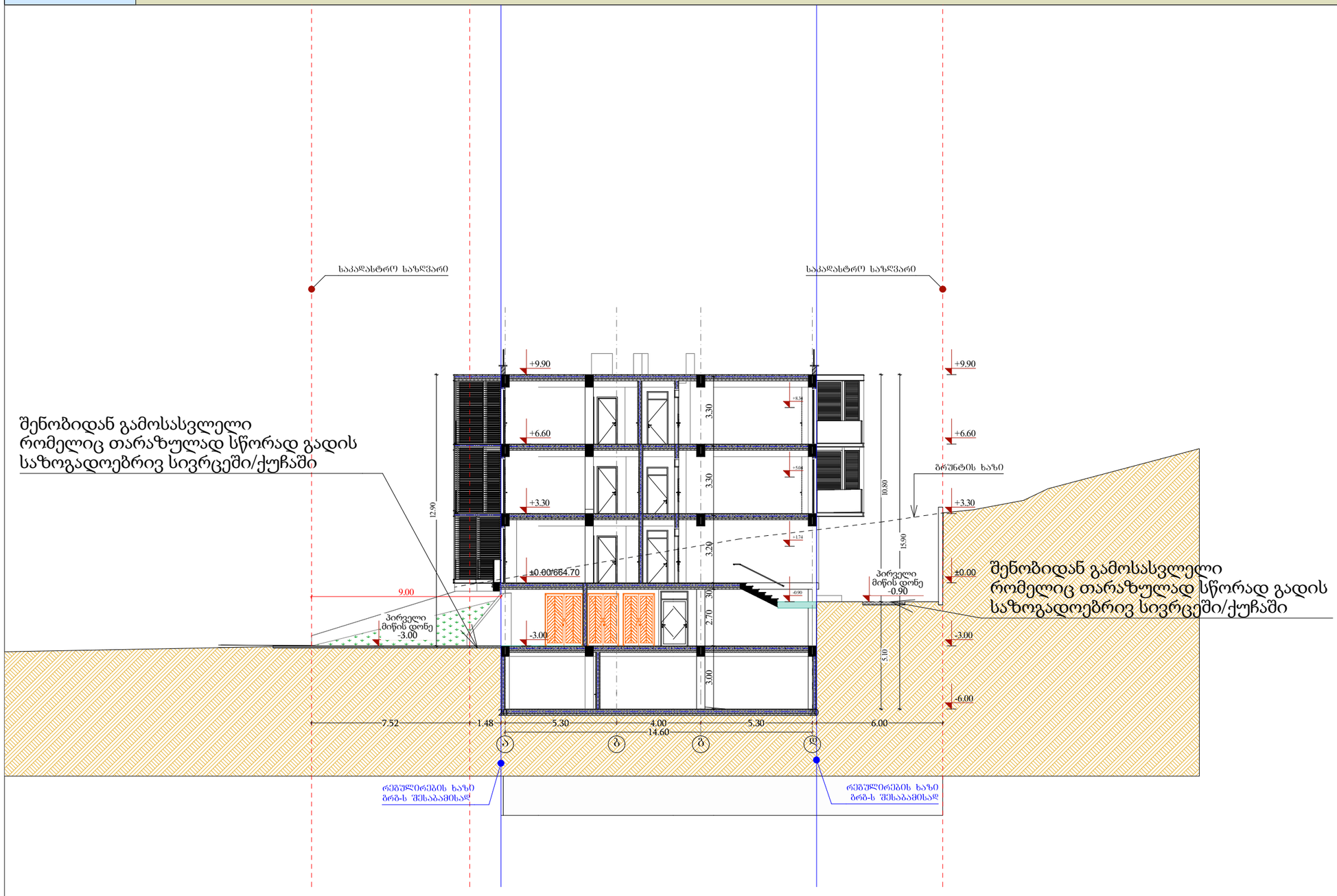

41-ე დადგენილების შესაბამისად:
მიწის დონე არის ათვლის დონე/სიბრტყე, რომელიც წარმოადგენს შენობის გარე კედლების მოსაზღვრე მიწის მოპირკეთებული ზედაპირის გასაშუალებულ დონეს.

თუ მიწის მოპირკეთებული ზედაპირის დონე გარე კედლებიდან დამრეცად მიდის, ათვლის დონე უნდა განისაზღვროს შენობასა და მიწის ნაკვეთის საზღვარს შორის მოქცეული ფართობის ყველაზე დაბალი ნიშნულების მიხედვით, თუ მიწის ნაკვეთის საზღვარი შენობიდან დაშორებულია 1,8 მ-ზე მეტად, შენობასა და შენობიდან 1,8 მ-მდე ფარგლებში მოქცეული ყველაზე დაბალი ნიშნულების მიხედვით.

მრავალბინიანი
საცხოვრებელი სახლი

- ბეტონის ბლოკის წყობა (300 მმ) 2 ს/ფ.
- ბეტონის ბლოკის წყობა (200 მმ) 2 ს/ფ.
- ბეტონის ბლოკის წყობა (200 მმ) 1 ს/ფ.
- ბეტონის ბლოკის წყობა (100 მმ)
- ±0 ნიშნული
- 512,00 აბსოლიტური ნიშნული
- ა/დ ღერძის ხაზი

0.000 შეესაბამება
ზღვის დონიდან
664.70 მ ნიშნულს

დირექტორი
არ. ავტორი

შესრულდა

ფურც.	ფურც.	ფორმატი	მასშტაბი	თარიღი
		A3		27.09.21

ფორმა

არქიტექტურული ნაწილის
მშენებლობის ნებართვისა

1 : 200

შპს არქიგრამ

ARCHIGRAM

ფ №

ჭრილი 3-4

არქიტექტურული პროექტი

გეგმარებითი ნაწილი

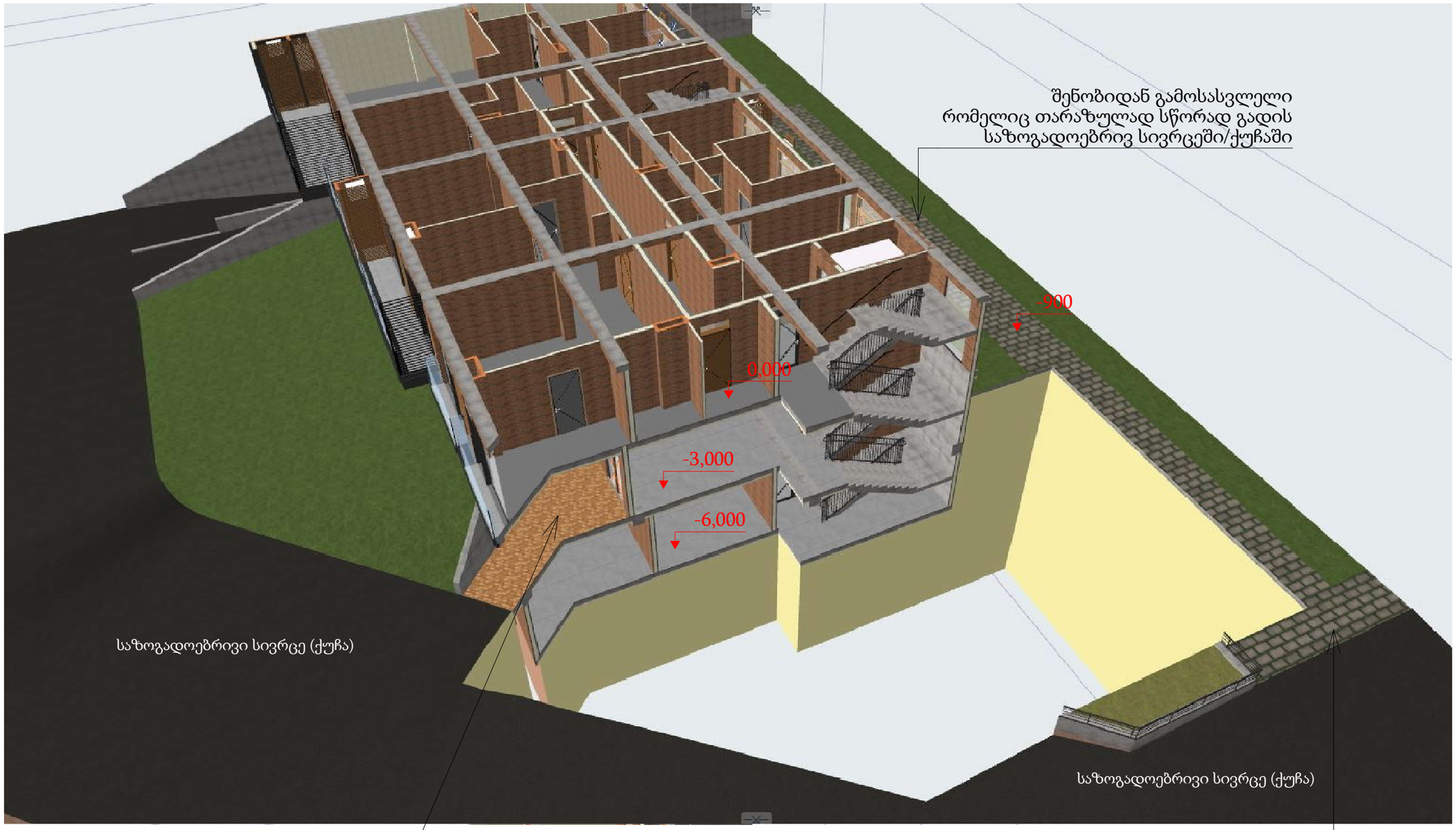

შენობიდან გამოსასვლელი
რომელიც თარაზულად სწორად გადის
საზოგადოებრივ სივრცეში/ქუჩაში

შენობიდან გამოსასვლელი
რომელიც თარაზულად სწორად გადის
საზოგადოებრივ სივრცეში/ქუჩაში

41-ე დადგენილების შესაბამისად:
მიწის დონე არის ათვლის დონე/სიბრტყე, რომელიც წარმოადგენს შენობის გარე კედლების მოსაზღვრე მიწის მოპირკეთებული ზედაპირის გასაშუალებულ დონეს.

თუ მიწის მოპირკეთებული ზედაპირის დონე გარე კედლებიდან დამრეცად მიდის, ათვლის დონე უნდა განისაზღვროს შენობასა და მიწის ნაკვეთის საზღვარს შორის მოქცეული ფართობის ყველაზე დაბალი ნიშნულების მიხედვით, თუ მიწის ნაკვეთის საზღვარი შენობიდან დაშორებულია 1,8 მ-ზე მეტად, შენობასა და შენობიდან 1,8 მ-მდე ფარგლებში მოქცეული ყველაზე დაბალი ნიშნულების მიხედვით.

მრავალბინიანი
საცხოვრებელი სახლი

- ბეტონის ბლოკის წყობა (300 მმ.) 2 ს/მ.
- ბეტონის ბლოკის წყობა (200 მმ.) 2 ს/მ.
- ბეტონის ბლოკის წყობა (200 მმ.) 1 ს/მ.
- ბეტონის ბლოკის წყობა (100 მმ.)
- ±0 ნიშნული
- 512,00 აბსოლიტური ნიშნული
- ა/დ ღერძის ხაზი

0.000 შეესაბამება
ზღვის დონიდან
664.70 მ ნიშნულს

დირექტორი				
არ. ავტორი				
შემსრულ.				
ფურც.	ფურც.	ფორმატი	მასშტაბი	თარიღი
		A3		27/05/21

სტადია

პროექტის შეთანხმება
მშენებლობის ნებართვა

1 : 200

შპს არქიგრამ

ARCHIGRAM