საკადასტრო გეგმა

საჯარო რეესტრის ეროვნული სააგენტო

საკადასტრო კოდი: **01.13.03.051.011**

განცხადების ნომერი: **882020465482**

მომზადების თარიღი: **27/07/2020**

ნაკვეთის დანიშნულება: **არასასოფლო სამეურნეო**

ფართობი: **8350 კვ.მ (WGS 84 / UTM zone 38N)**

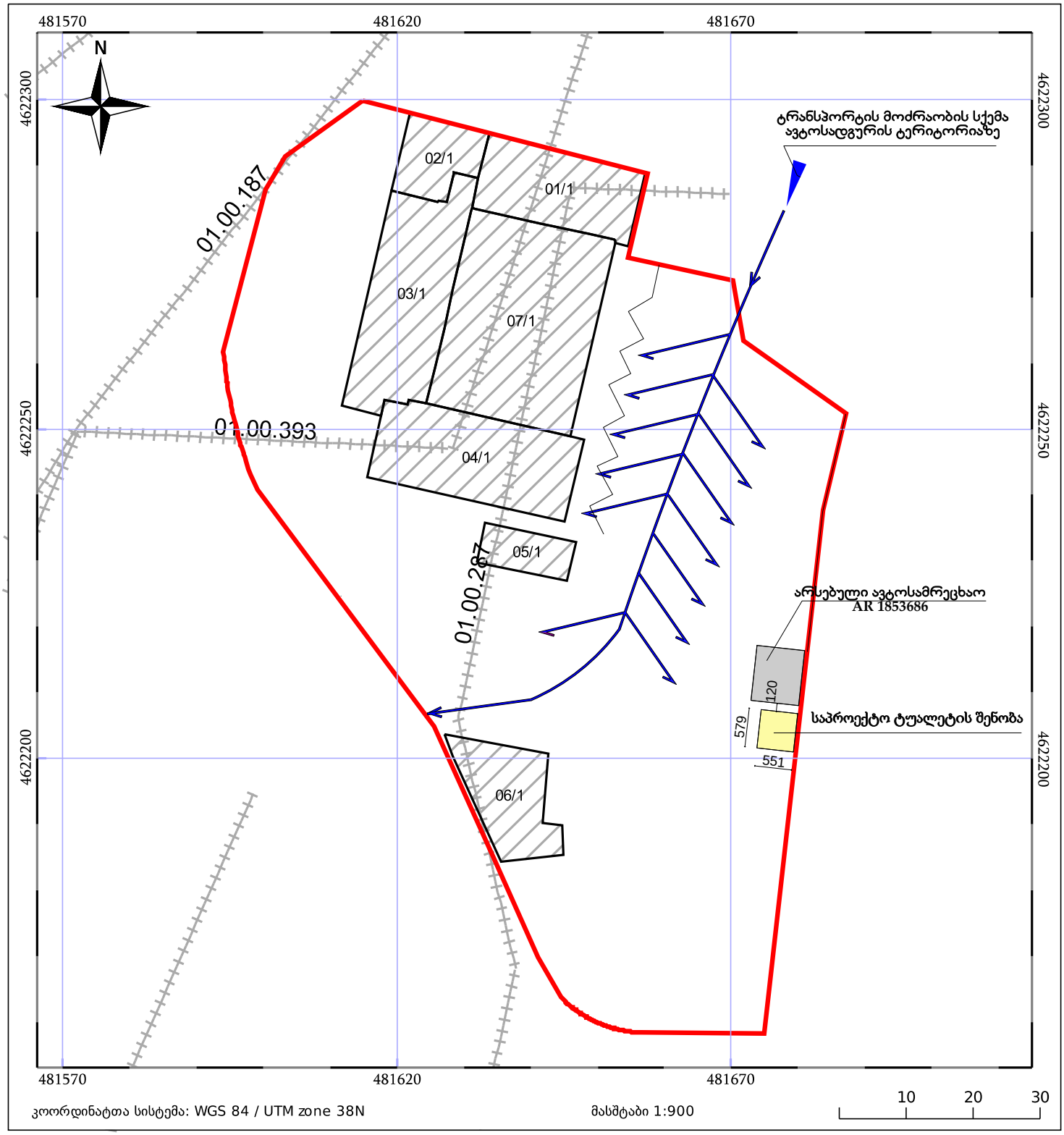

05/25 მშენებარე ნაგებობა

05/25 შენობა/ნაგებობა

ტყის ფონდი

ნაკვეთის საკადასტრო საზღვარი

ხაზობრივი ნაგებობა

ვალდებულება

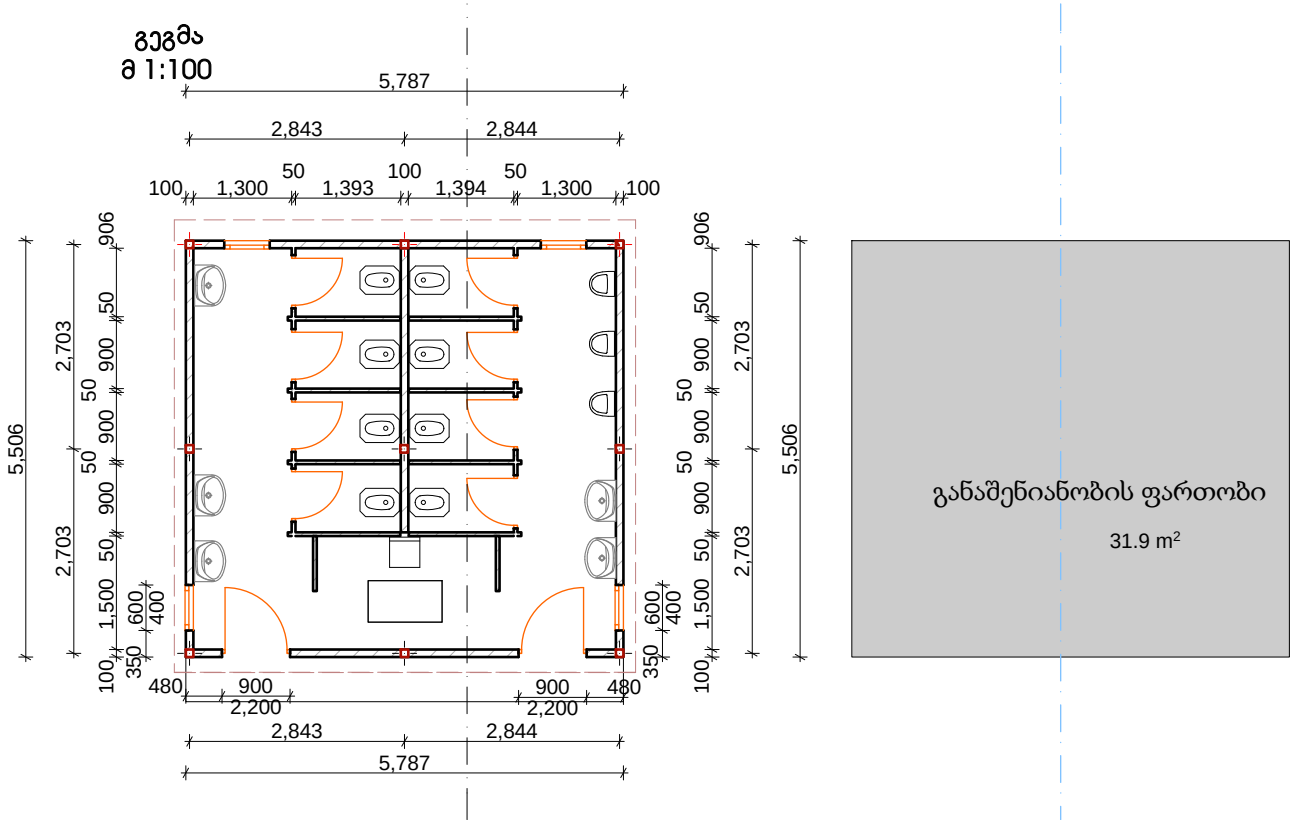
გეგმა
მ 1:100
5,787
2,843
2,844
100
1,300
50
1,393
100
1,394
50
1,300
100
906
50
900
50
900
50
900
50
1,500
600
400
350
100
2,703
2,703
5,506
480
900
2,200
900
480
2,200
განაშენიანობის ფართობი
31.9 m²



ჭრილი
მ 1:100

წინა ფასადი
მ 1:100

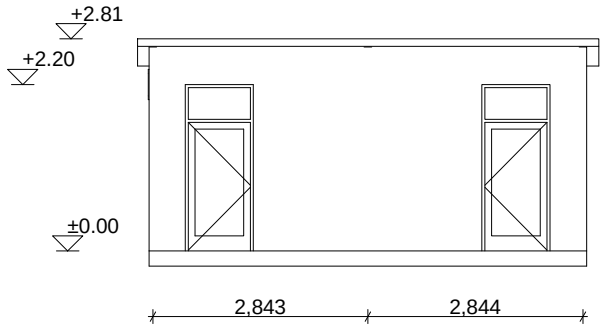

გვერდითი ფასადი
მ 1:100

