საქართველოს შინაგან საქმეთა სამინისტროს
საპატრულო პოლიციის დეპარტამენტი

MINISTRY OF INTERNAL AFFAIRS OF GEORGIA
PATROL POLICE DEPARTMENT

MIA 7 22 00251857

31/01/2022

მოქ: კურცხალია მერაბ
ქ.თბილისი, გ.რჩეულიშვილის ქ. კორ. 3 ბ. 16
თქვენს 2022 წლის 31 იანვრის განცხადებაზე

ასლი: შსს საპატრულო პოლიციის დეპარტამენტის
ქ. თბილისის მთავარ სამმართველოს

შსს საპატრულო პოლიციის დეპარტამენტში განხილულ იქნა თქვენი განცხადება, რომელშიც ითხოვთ ქ.თბილისში, შალვა გოგიძის ქუჩის N1-ში არსებულ მიწის ნაკვეთზე (საკადასტრო კოდი: N01.13.02.004.165) დამცავი ღობის მშენებლობის და საგზაო-სატრანსპორტო ინფრასტრუქტურის ნაკადების მიმართულების საგზაო მოძრაობის ორგანიზაციის წარმოდგენილი დროებითი და მუდმივი სქემების შეთანხმებას.

ვითვალისწინებთ რა, ს.ს.ი.პ. ტრანსპორტისა და ურბანული განვითარების სააგენტოს (31.01.22წ 16-0122031907) თანხმობას შსს საპატრულო პოლიციის დეპარტამენტი ითანხმებს (საგზაო მოძრაობის უსაფრთხოების კუთხით) წარმოდგენილ დროებითი და მუდმივი მოძრაობის ორგანიზაციის სქემებს და არ არის წინააღმდეგი განახორციელოთ აღნიშნული სამუშაოები შემდეგი პირობების დაცვით:

- სამშენებლო დამცავი ღობე შეიღებოს შავ-თეთრი ან წითელ-თეთრი ზოლებით;
- ქვეითად მოსიარულეთა უსაფრთხოების მიზნით დამცავი ღობის ფარგლებში მოეწყოს ქუჩის სავალი ნაწილის მხრიდან ქვეითად მოსიარულეთა ბილიკი, ღობე გზის სავალი ნაწილის მხრიდან გადაიხუროს და ღამის საათებში განათდეს;
- სამშენებლო ობიექტზე მისასვლელი გზა (სამუშაოების განხორციელების პროცესში) აღიჭურვოს მოძრაობის რეგულირების ტექნიკური საშუალებებით შეთანხმებული სქემების შესაბამისად, ხოლო მიმდებარე ტერიტორიაზე არსებულ მოძრაოის ორგანიზების ტექნიკურ საშუალებებს გაუკეთდეს დროებით დემონტაჟი ან შეიფუთოს;
- საგზაო მოძრაობის რეგულირებისთვის და ფეხით მოსიარულეთა უსაფრთხო გადაადგილების მიზნით სამუშაოების მწარმოებლის მიერ გამოყოფილ იქნეს სპეც. ტანსაცმლით და ალმით აღჭურვილი საჭირო რაოდენობის თანამშრომელი;
- დაცული იქნას გზის სავალი ნაწილის სისაუფთავე, არ დაუშვათ სამშენებლო მასალისა და ტექნიკის გზის სავალ ნაწილზე განთავსება;

0190, თბილისი, ნოე რამიშვილის ქ. №38
№38, Noe Ramishvili St. 0190, Tbilisi, Georgia
ტელ./Tel.: (+995 032) 2 41 42 42
ფაქსი/Fax: (+995 032) 2 41 85 02
E-mail: patrolinfo@mia.gov.ge

- სამუშაოების დასრულებისთანავე ფეხით მოსიარულეთა ბილიკი მოყვანილ იქნას პირვანდელ მდგომარეობაში, დროებითი მოძრაობის რეგულირების ტექნიკურ საშუალებებს გაუკეთდეს დემონტაჟი და გზის მიერთების ადგილები აღიჭურვოს მოძრაობის რეგულირების ტექნიკური საშუალებებით შეთანხმებული საგზაო მოძრაობის ორგანიზაციის სქემების შესაბამისად;
- სამუშაოების დაწყების შესახებ წინასწარ ეცნობოს ქ. თბილისის მუნიციპალიტეტის მერიის სსიპ ქონების მართვის სააგენტოს და შსს საპატრულო პოლიციის დეპარტამენტის სამორიგეო ნაწილს (241–85–04; 241–85–05).

მეორე ადრესატს: გთხოვთ, უზრუნველყოთ კონტროლის დაწესება წერილში მითითებულ პირობების შესრულებაზე და მოძრაობის რეგულირების ტექნიკური საშუალებების განთავსების მდგომარეობაზე. შეუსრულებლობის შემთხვევაში გაატარეთ ზომები საქართველოს ადმინისტრაციულ სამართალდარღვევათა კოდექსის 134 მუხლით გათვალისწინებული მოთხოვნების შესაბამისად.

დანართი: სქემა 1 ფაილად

საპატრულო პოლიციის დეპარტამენტი /
საორგანიზაციო სამმართველო / საგზაო მოძრაობის
ზედამხედველობის განყოფილება
განყოფილების უფროსი
ბარბაქაძე დავით

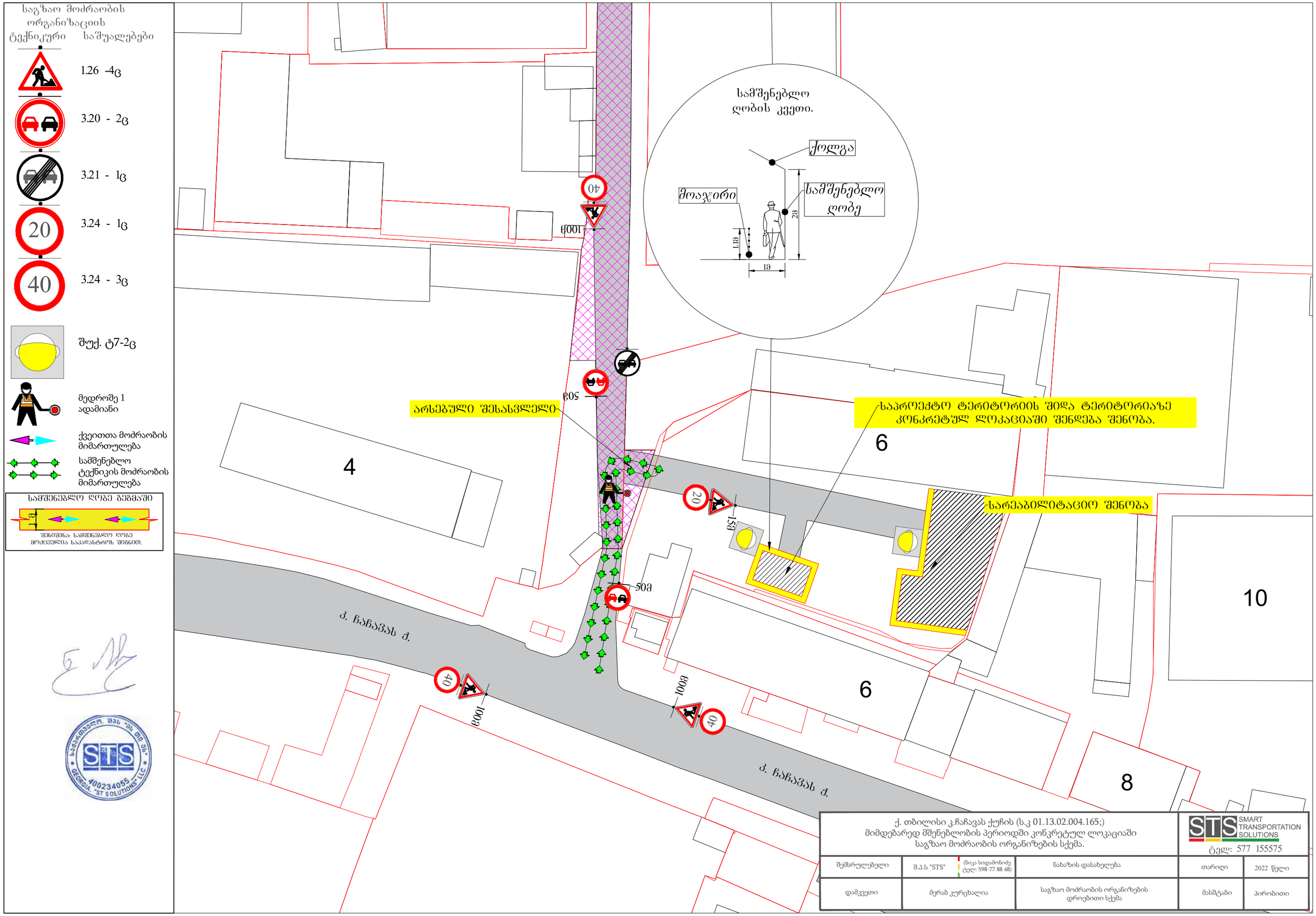

ქ. თბილისი კ.ჩაჩავას ქუჩის (ს.კ 01.13.02.004.165;) მიმდებარედ მშენებლობის პერიოდში კონკრეტულ ლოკაციაში საგზაო მოძრაობის ორგანიზების სქემა.				STS SMART TRANSPORTATION SOLUTIONS ტელ: 577 155575	
შემსრულებელი	შ.პ.ს "STS"	(ნიკა სიდამონიძე ტელ: 598-77 88 48)	ნახაზის დასახელება	თარიღი	2022 წელი
დამკვეთი	მერაბ კურცხალია		საგზაო მოძრაობის ორგანიზების დროებითი სქემა	მასშტაბი	პირობითი

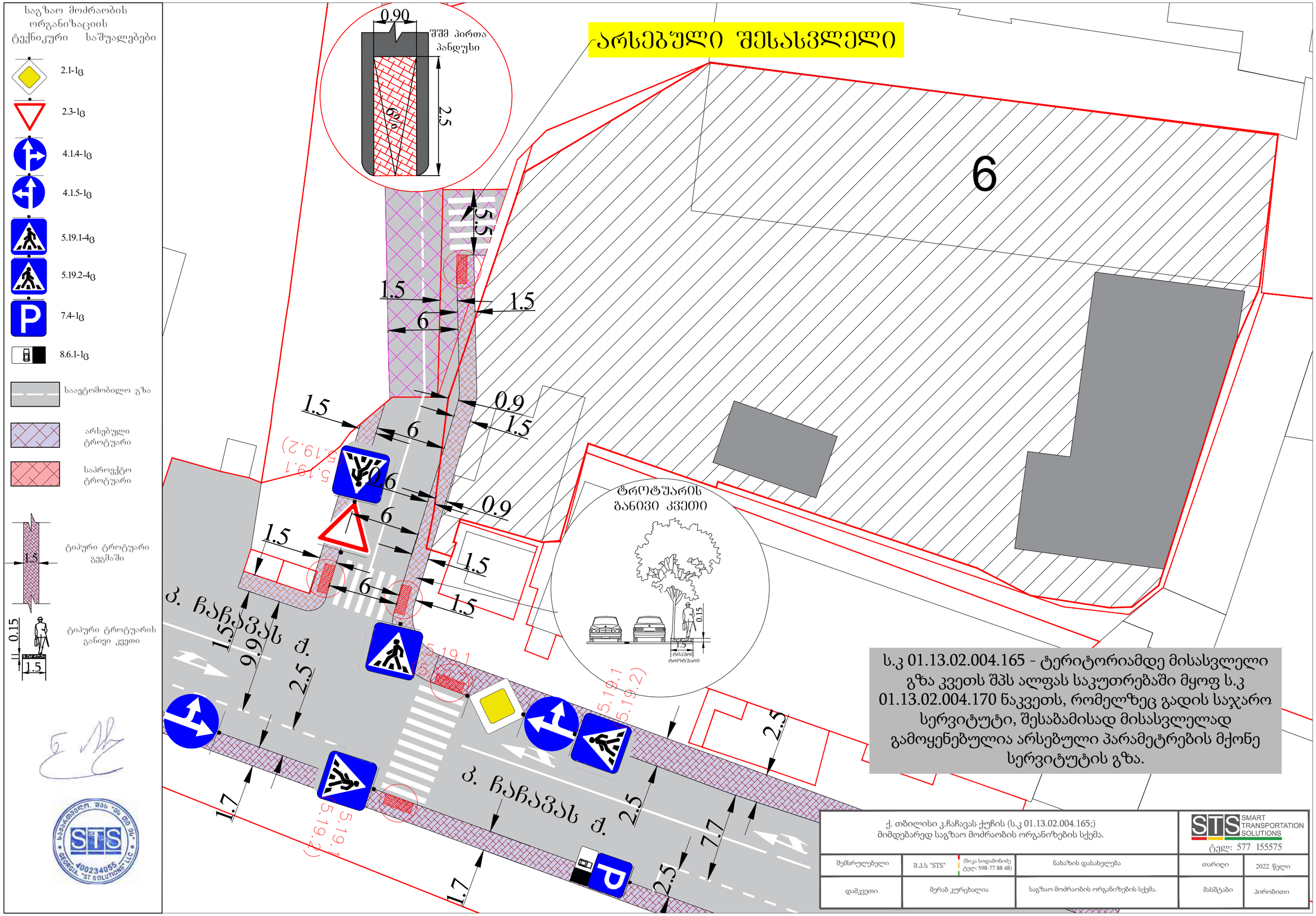

საგზაო მოძრაობის ორგანიზაციის ტექნიკური საშუალებები
2.1-1ც
2.3-1ც
4.1.4-1ც
4.1.5-1ც
5.19.1-4ც
5.19.2-4ც
7.4-1ც
8.6.1-1ც
საავტომობილო გზა
არსებული ტროტუარი
საპროექტო ტროტუარი
ტიპური ტროტუარი გეგმაში
ტიპური ტროტუარის განივი კვეთი
0.15
1.5
0.90
შშმ პირთა პანდუსი
2.5
6%
5.5
1.5
6
0.9
0.6
ტროტუარის განივი კვეთი
ტიპური ტროტუარი
ა. ჩაჩავას ქ.
9.9
2.5
1.7
7.7
5.19.1
5.19.2
P
6

ს.კ 01.13.02.004.165 - ტერიტორიამდე მისასვლელი გზა კვეთს შპს ალფას საკუთრებაში მყოფ ს.კ 01.13.02.004.170 ნაკვეთს, რომელზეც გადის საჯარო სერვიტუტი, შესაბამისად მისასვლელად გამოყენებულია არსებული პარამეტრების მქონე სერვიტუტის გზა.

ქ. თბილისი კ.ჩაჩავას ქუჩის (ს.კ 01.13.02.004.165;) მიმდებარედ საგზაო მოძრაობის ორგანიზების სქემა.
STS SMART TRANSPORTATION SOLUTIONS
ტელ: 577 155575
შემსრულებელი
შ.პ.ს "STS"
(ნიკა სიდამონიძე ტელ: 598-77 88 48)
ნახაზის დასახელება
თარიღი
2022 წელი
დამკვეთი
მერაბ კურცხალია
საგზაო მოძრაობის ორგანიზების სქემა.
მასშტაბი
პირობითი

ქალაქ თბილისის მუნიციპალიტეტის საჯარო სამართლის იურიდიული პირი – ქალაქ თბილისის მუნიციპალიტეტის ტრანსპორტისა და ურბანული განვითარების სააგენტო

წერილის ნომერი: **16-0122031717**
თარიღი: **31/01/2022**
პინი: **7871**

ადრესატი: მერაბ კურცხალია
პირადი ნომერი: 01017013507
მისამართი: საქართველო, ქალაქი თბილისი, გურამ რჩეულიშვილის ქუჩა, კორპუსი 3, ბინა 16

გადაამოწმეთ: **document.municipal.gov.ge**

ბატონო მერაბ,

ქალაქ თბილისის მუნიციპალიტეტის სსიპ - ქალაქ თბილისის მუნიციპალიტეტის ტრანსპორტისა და ურბანული განვითარების სააგენტომ განიხილა თქვენი, 2022 წლის 18 იანვრის №01220182678-16 განცხადება, რომელთან დაკავშირებითაც გაცნობებთ შემდეგს:

დაკმაყოფილდეს 2022 წლის 18 იანვრის №01220182678-16 განცხადება და შეთანხმდეს ქალაქ თბილისში, შალვა გოგიძის ქუჩის N1-ში არსებულ მიწის ნაკვეთზე (საკადასტრო კოდი: N 01.13.02.004.165) საგზაო მოძრაობის ორგანიზების სქემა თანდართულ ბმულზე არსებული დანართის შესაბამისად.

წარმოდგენილი საგზაო მოძრაობის ორგანიზების სქემა სააგენტოს მიერ შეთანხმდა იმ პირობით, რომ ტროტუარებისა და გზის ნაწილი, რომელიც მდებარეობს საკადასტრო საზღვრებში, დაიტვირთება საჯარო სერვიტუტით.

სამუშაოს დასრულების შემდეგ, 30 კალენდარული დღის ვადაში დემონტაჟი უნდა გაუკეთდეს დროებით დამონტაჟებულ საგზაო მოძრაობის ორგანიზების ტექნიკურ საშუალებებს და ქუჩის სავალი ნაწილი მოყვანილი იქნას პირვანდელ მდგომარეობაში.

საგზაო მოძრაობის ორგანიზების სქემის ცვლილება საჭიროებს შეთანხმებას სააგენტოსთან.

გადაწყვეტილების გასაჩივრება, დაინტერესებული მხარის მიერ, შესაძლებელია ამ გადაწყვეტილების გაცნობიდან ერთი თვის ვადაში ქალაქ თბილისის მუნიციპალიტეტის მერთან (მისამართი: ჟ. შარტავას ქუჩა N7) კანონმდებლობით დადგენილი წესით.

დანართი: სსიპ - ტრანსპორტისა და ურბანული განვითარების სააგენტოს მიერ შეთანხმებული საგზაო მოძრაობის ორგანიზების სქემები იხილეთ თანდართულ ბმულზე :

https://cloud.tbilisi.gov.ge/index.php/s/HeA0Ogb4ea6oPSX

პატივისცემით,

ვიქტორ წილოსანი

სააგენტოს უფროსი

გამოყენებულია კვალიფიციური ელექტრონული ხელმოწერა/ ელექტრონული შტამპი

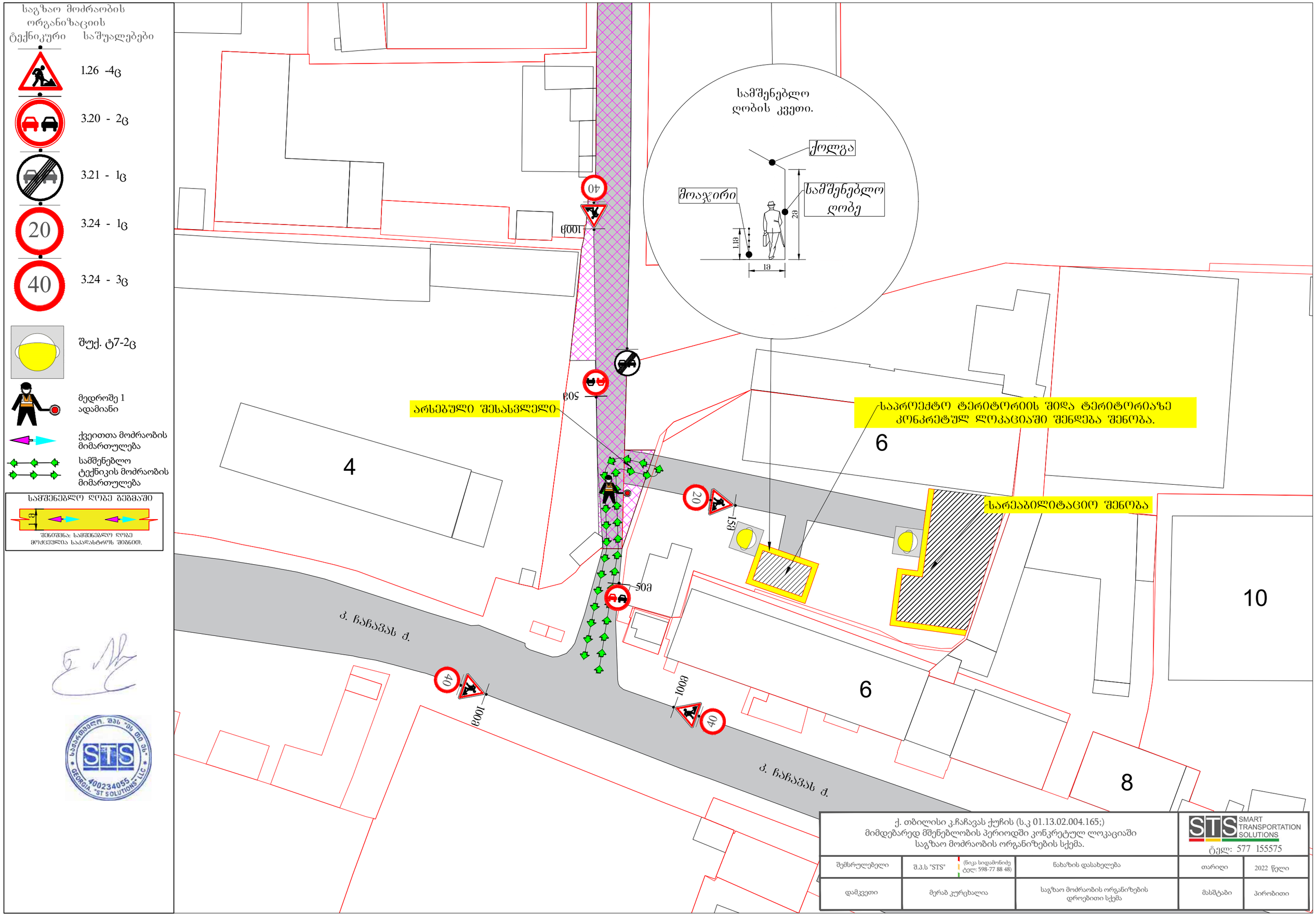

ქ. თბილისი კ.ჩაჩავას ქუჩის (ს.კ 01.13.02.004.165;) მიმდებარედ მშენებლობის პერიოდში კონკრეტულ ლოკაციაში საგზაო მოძრაობის ორგანიზების სქემა.				STS SMART TRANSPORTATION SOLUTIONS ტელ: 577 155575	
შემსრულებელი	შ.პ.ს "STS"	(ნიკა სიდამონიძე ტელ: 598-77 88 48)	ნახაზის დასახელება	თარიღი	2022 წელი
დამკვეთი	მერაბ კურცხალია		საგზაო მოძრაობის ორგანიზების დროებითი სქემა	მასშტაბი	პირობითი

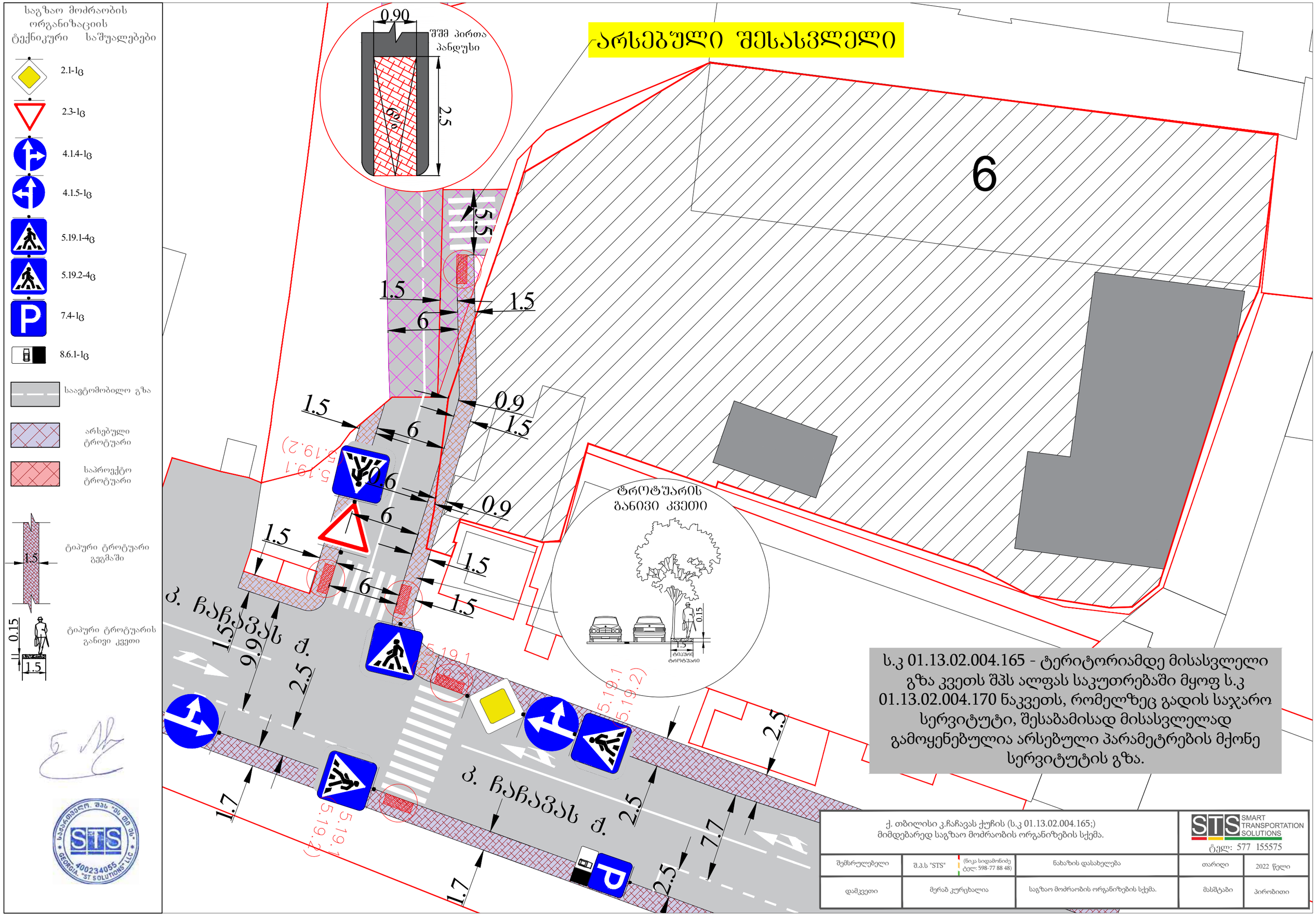

არსებული შესასვლელი

ს.კ 01.13.02.004.165 - ტერიტორიამდე მისასვლელი გზა კვეთს შპს ალფას საკუთრებაში მყოფ ს.კ 01.13.02.004.170 ნაკვეთს, რომელზეც გადის საჯარო სერვიტუტი, შესაბამისად მისასვლელად გამოყენებულია არსებული პარამეტრების მქონე სერვიტუტის გზა.

ქ. თბილისი კ.ჩაჩავას ქუჩის (ს.კ 01.13.02.004.165;) მიმდებარედ საგზაო მოძრაობის ორგანიზების სქემა.			STS SMART TRANSPORTATION SOLUTIONS ტელ: 577 155575	
შემსრულებელი	შ.პ.ს "STS"	(ნიკა სიდამონიძე ტელ: 598-77 88 48)	ნახაზის დასახელება	თარიღი	2022 წელი
დამკვეთი	მერაბ კურცხალია		საგზაო მოძრაობის ორგანიზების სქემა.	მასშტაბი	პირობითი