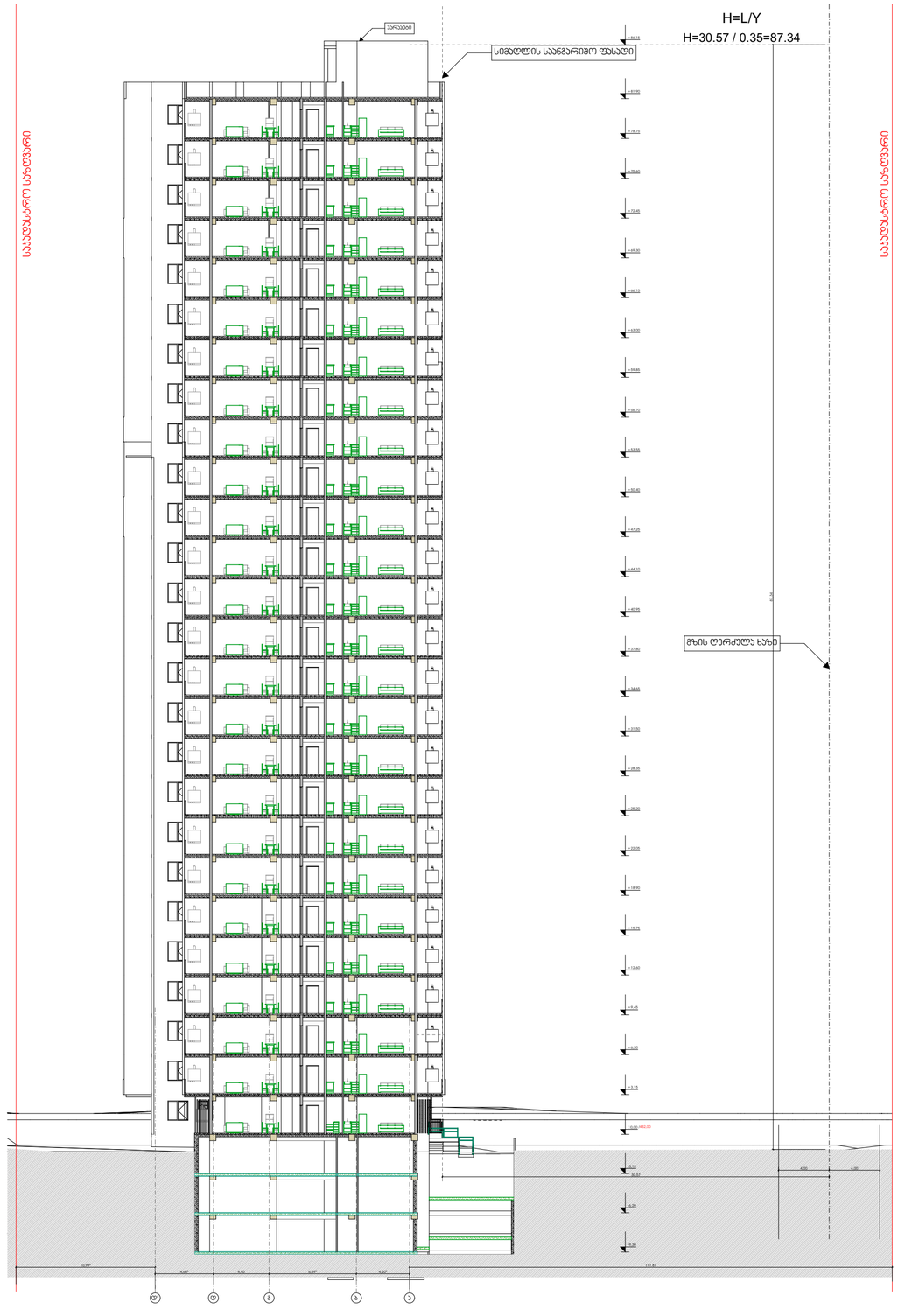
H=L/Y
H=30.57 / 0.35=87.34
სიმაღლის საანგარიშო ფასადი
მზის ღერძების ხაზი
საკადასტრო საზღვარი
საკადასტრო საზღვარი
4.00
4.00
4.00



მრავალბინიანი საცხოვრებელი სახლი "ბ ბლოკი"

ობიექტის მისამართი: ქობულეთი, შქმანიზაციის შესახვევი, №3, (ს.კ. 01.12.12.001.418)

დამკვეთი

შ.პ.ს. "სმართფილდ დეველოფმენთ"

საიდენტიფიკაციო კოდი: 400273280

სიტუაციური სქემა

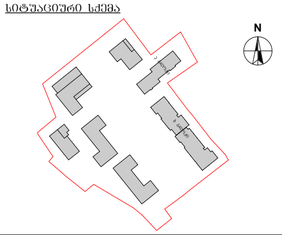

ბ ბლოკი

ტექნიკურ-ეკონომიკური მაჩვენებლები

* მიწის ნაკვეთის ფართობი (კვმ) –36823.0 მ²
* საცხოვრებელი ფართობი (კვმ) –
* სახაფხულო ფართობი (კვმ) –
* კიბის უჯრედის და სალარაპოს ფართობი (კვმ) –
* დაბმარე ფართობი (კვმ) –
* ავტოსადგომის ფართობი (კვმ) –
* ღია ავტოსადგომის ფართობი (კვმ) –

შენიშვნები:

* ნახაზი შესრულებულია სანტიმეტრებში
* ნახაზზე მოცემულია არქიტექტურული და კონსტრუქციული ნიშნულები
* არქიტექტურულ გეგმებზე დატანილია ხანძარსაწინააღმდეგო სისტემა

პირობითი აღნიშვნები

- საპროექტო საზღვარი
- განაშენიანების რეგულირების ხაზი
- ჩრდილის ხაზი
- ღერძის ხაზი
- +0.00 არქიტექტურული ნიშნული გეგმაზე

საპროექტო ორგანიზაცია

არქი პრომოუშენი

ქობულეთი, ნიკოშაძის ქუჩა №15
ტელ: 032 2602602

თანამდებობა	გვარი	ხელმოწერა
მთ.არქიტექტორი	ლ.ალანიძე	
არქიტექტორი	თ.ჯგერელიძე	
ზაადუშია		
კონსტრუქტორი		
პროექტ. მენეჯერი		

ნახაზის სახელი

სიმაღლის სქემა 2

ფურცლის სახელი	ფურცელი
A-100	A-100-01
ფორმატი	მასშტაბი
A1	1:100
თარიღი	რევიზია №
13.12.2021	rev 001

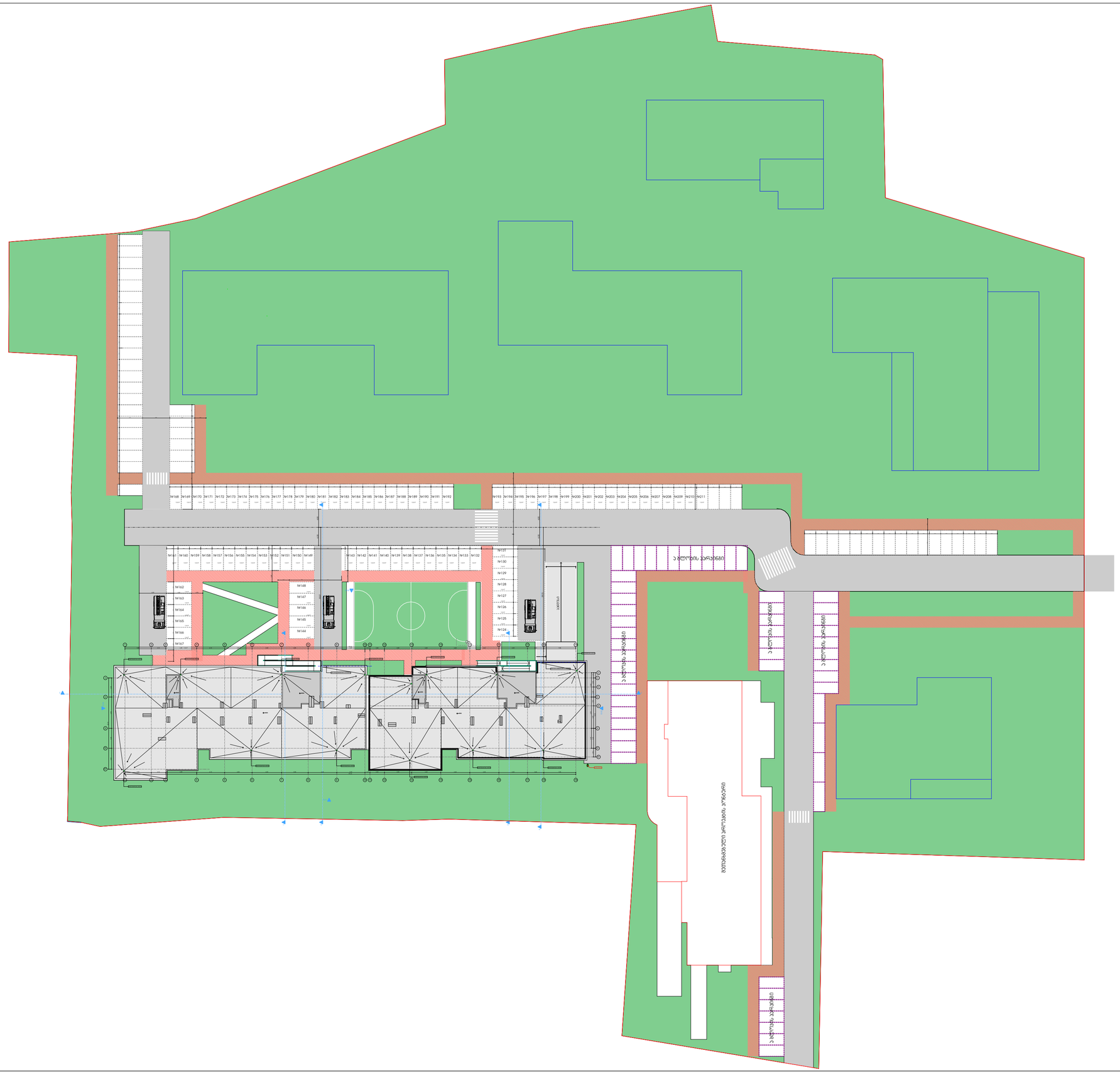

მრავალბინიანი საცხოვრებელი სახლი "ბ ბლოკი"

ობიექტის მისამართი: ქ.თბილისი, მექანიზაციის შესახვევი, №3, (ს.კ. 01.12.12.001.418)

დაკვეთა

შ.პ.ს. "სმართფილდ დიველოფმენთ"

საიდენტიფიკაციო კოდი: 400273280

სიტუაციური სქემა

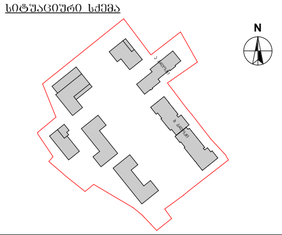

ბ ბლოკი

ტექნიკურ-ეკონომიკური მაჩვენებლები

* მიწის ნაკვეთის ფართობი (კვმ) –36823.0 მ²
* საცხოვრებელი ფართობი (კვმ) –
* სახაფხულო ფართობი (კვმ) –
* კიბის უჯრედის და სალარებიოს ფართობი (კვმ) –
* დამხმარე ფართობი (კვმ) –
* ავტოსადგომის ფართობი (კვმ) –
* ღია ავტოსადგომის ფართობი (კვმ) –

შენიშვნები:

* ნახაზი შესრულებულია სანტიმეტრებში
* ნახაზზე მოცემულია არქიტექტურული და კონსტრუქციული ნიშნულები
* არქიტექტურულ გეგმებზე დატანილია ხანძარსაწინააღმდეგო სისტემა

პიროგიითი აღნიშნები

საკადასტრო საზღვარი

განაშენიანების რეგულირების ხაზი

შრომის ხაზი

ღერძის ხაზი

+0.00 არქიტექტურული ნიშნული გეგმაზე

საპროექტო ორგანიზაცია

არძი პრომოუშენი

ქ.თბილისი, ნ.ნიკოლაძის ქუჩა №15
ტელ: 032 2602602

თანამდებობა	გვარი	ხელმოწერა
მთ.არქიტექტორი	ლ.გაბლანაშვილი	
არქიტექტორი	თ.ჯიმშელიანი	
დაამუშავა		
კონსტრუქტორი		
პროექტ. მენეჯერი		

ნახაზის სახელი

გენ-გეგმა

ფურცლის სახელი	ფურცელი
A-100	A-100-01
ფორმატი	მასშტაბი
A1	1:100
თარიღი	რევიზია №
13.12.2021	rev 001