გენ-გეგმა

არსებული შენობა

საპროექტო შენობა

გამწვანებული ტერიტორია

4627200

01.72.14.013.646

საზოგადოებრივი სივრცე

არსებული
კედელი

საპროექტო შენობამდე მისასვლელი
თავისუფალი მასასვლელი სვლა გზა

კვეთი 1-1

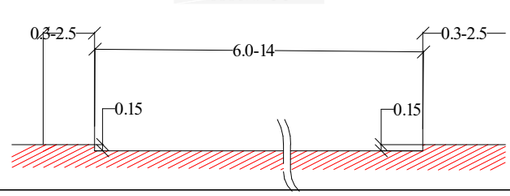

შშმ პირებისთის ადაპტირებული (პანდუსი)

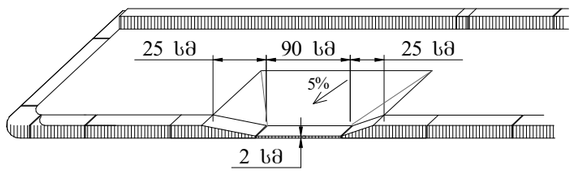

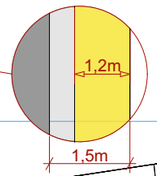

პირობითი აღნიშვნები

- შენობა ნაგებობა
- ა/ბ საფარი
- ტროტუარი
- შშმ პირებისთივის ადაპტირებული პანდუსი

- საბზაო ნიშანი 5.19.1 - 8ც.
- საბზაო ნიშანი 5.19.2 - 8ც.

- 2.1 - 2ც.
- 2.3 - 2ც
- 5.19.1 - 24ც.
- 5.19.2 - 24ც.
- 7.8.2 - 1ც
- 7.8.3 - 1ც.

- ჰორიზონტალური მონიშვნა 1.14.1
- ჰორიზონტალური მონიშვნა 1.18
- ჰორიზონტალური მონიშვნა 1.13
- ჰორიზონტალური მონიშვნა 1.1
- ჰორიზონტალური მონიშვნა 1.3
- ჰორიზონტალური მონიშვნა 1.5
- ჰორიზონტალური მონიშვნა 1.6
- ჰორიზონტალური მონიშვნა 1.12

ქ.ოზაოფოსი
ფ.კრგაკვიგნეფოს ხეიგნეფოს ხ,-13 ქგ.
ვიოფოს ნკქვიოოოს ს/კ 01.72.14.013.646
ბ ე ბ ვ კ



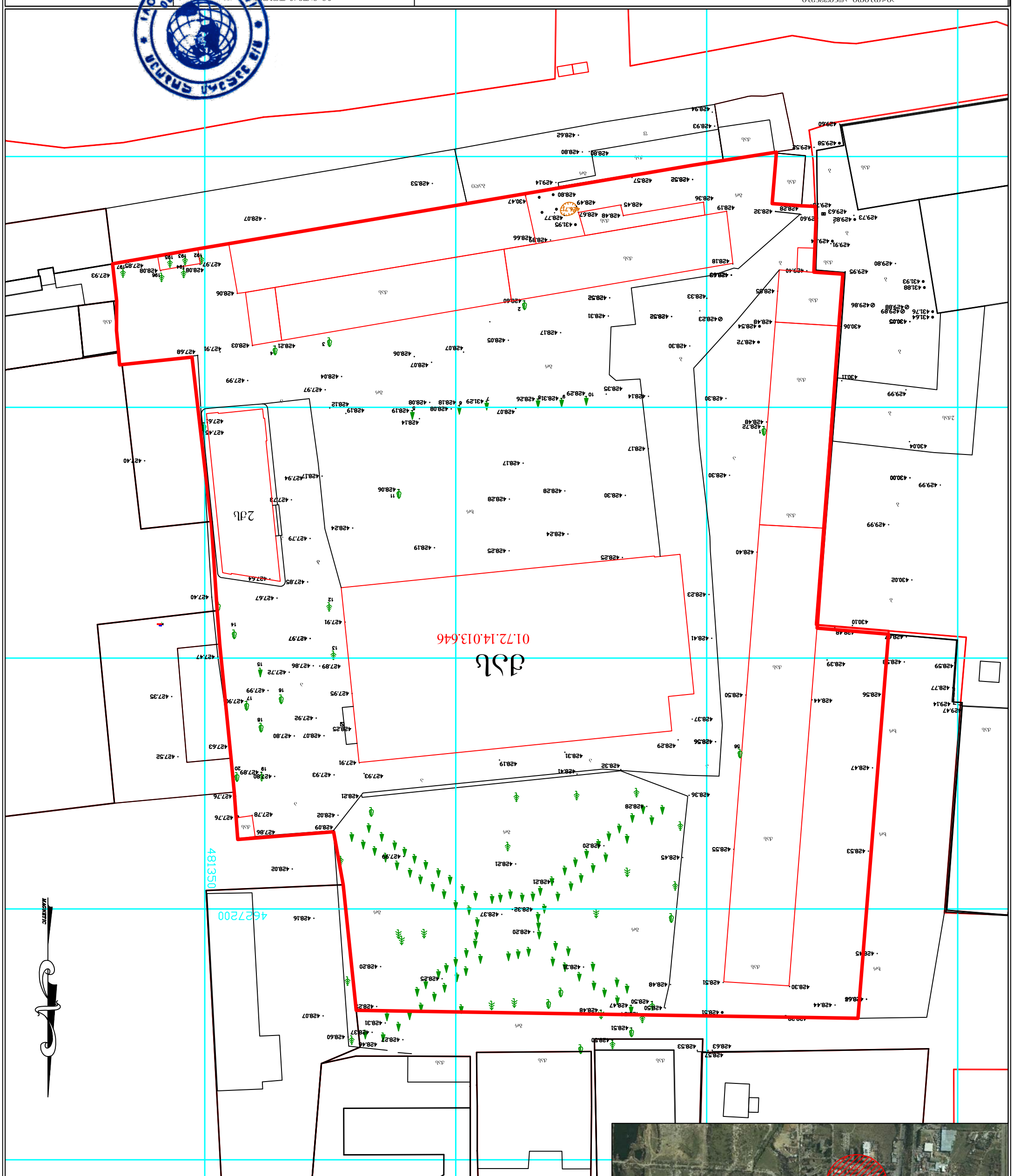

ნახაზი	ქ.ოზაოფოსი ხეიგნეფოს ხ,-13 ქგ. ვიოფოს ნკქვიოოოს ს/კ 01.72.14.013.646 ბ ე ბ ვ კ
მასშტაბი	1:500
თარიღი	01.29.2021 წ.
შემსრულებელი	ნ. ჯოიაშვილი
შემმოწმებელი	ნ. ჯოიაშვილი
ხელმძღვანელი	ნ. ჯოიაშვილი
დამკვეთი	ი.მ. ვიოფოს ჯოიაშვილი ს/ნ: 310010173330

ეროვნული სააგენტო საჯარო რეესტრის ეროვნული სააგენტო

ვიოფოს ნკქვიოოოს ხეიგნეფოს ნკქვიოოოს ნკქვიოოოს ნკქვიოო