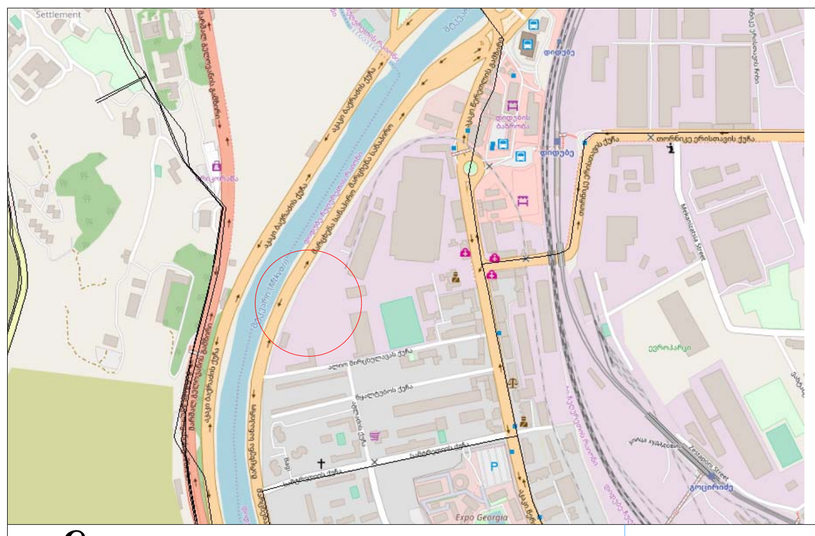

საქართველო

ქ. თბილისი, კოსმონავტების სანაპირო №91
01.13.04.017.096

გეგმა

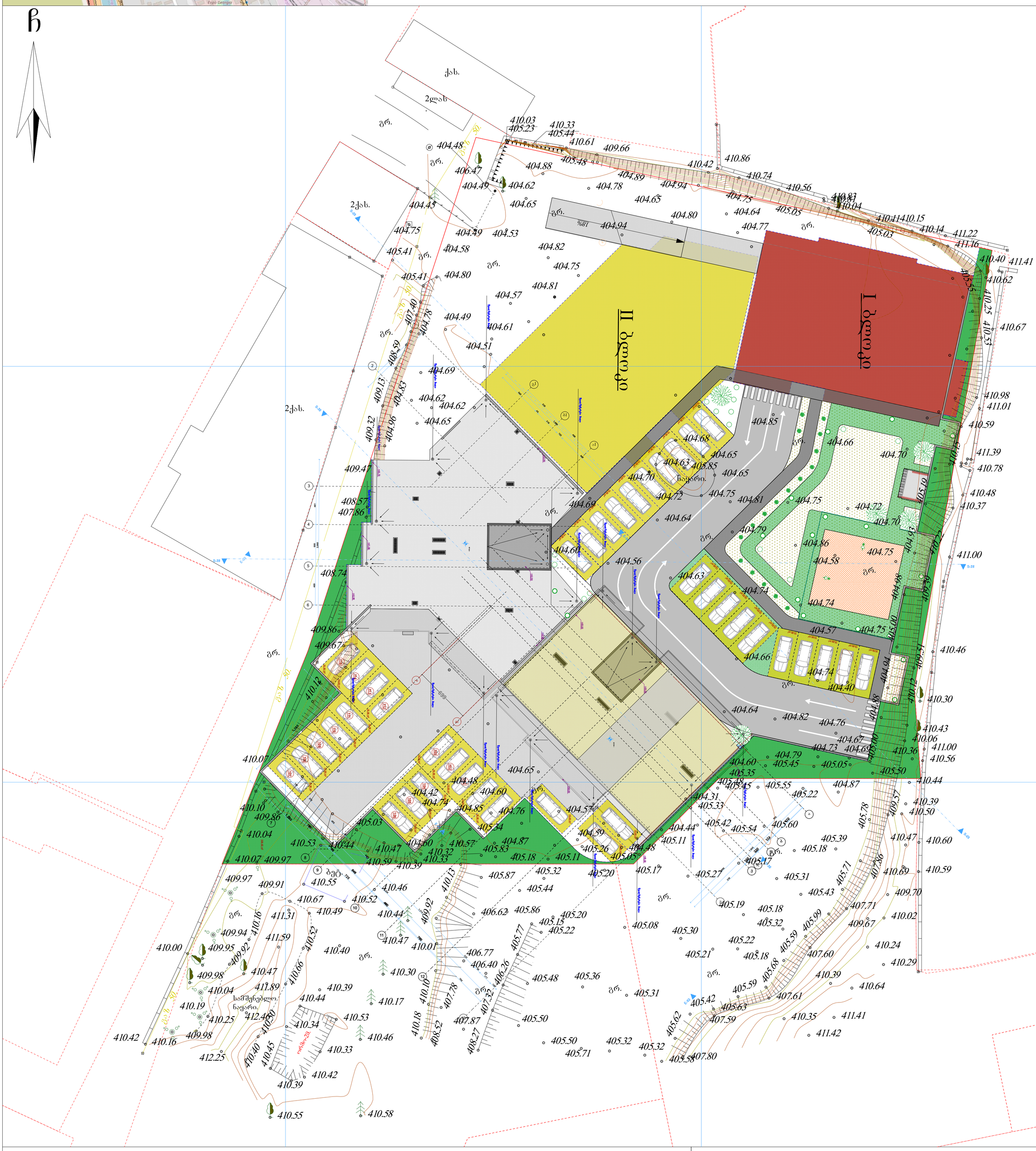
ჩ
ქას.
2ლას
2ქას.
I ფაზა
II ფაზა
ნაყარი.
ნაყარი.
ბეტ. ქვა
ბეტ. ქვა
ბეტ. ქვა



საქართველო

ქ. თბილისი, კოსმონავტების სანაპირო №91
01.13.04.017.096

გეგმა

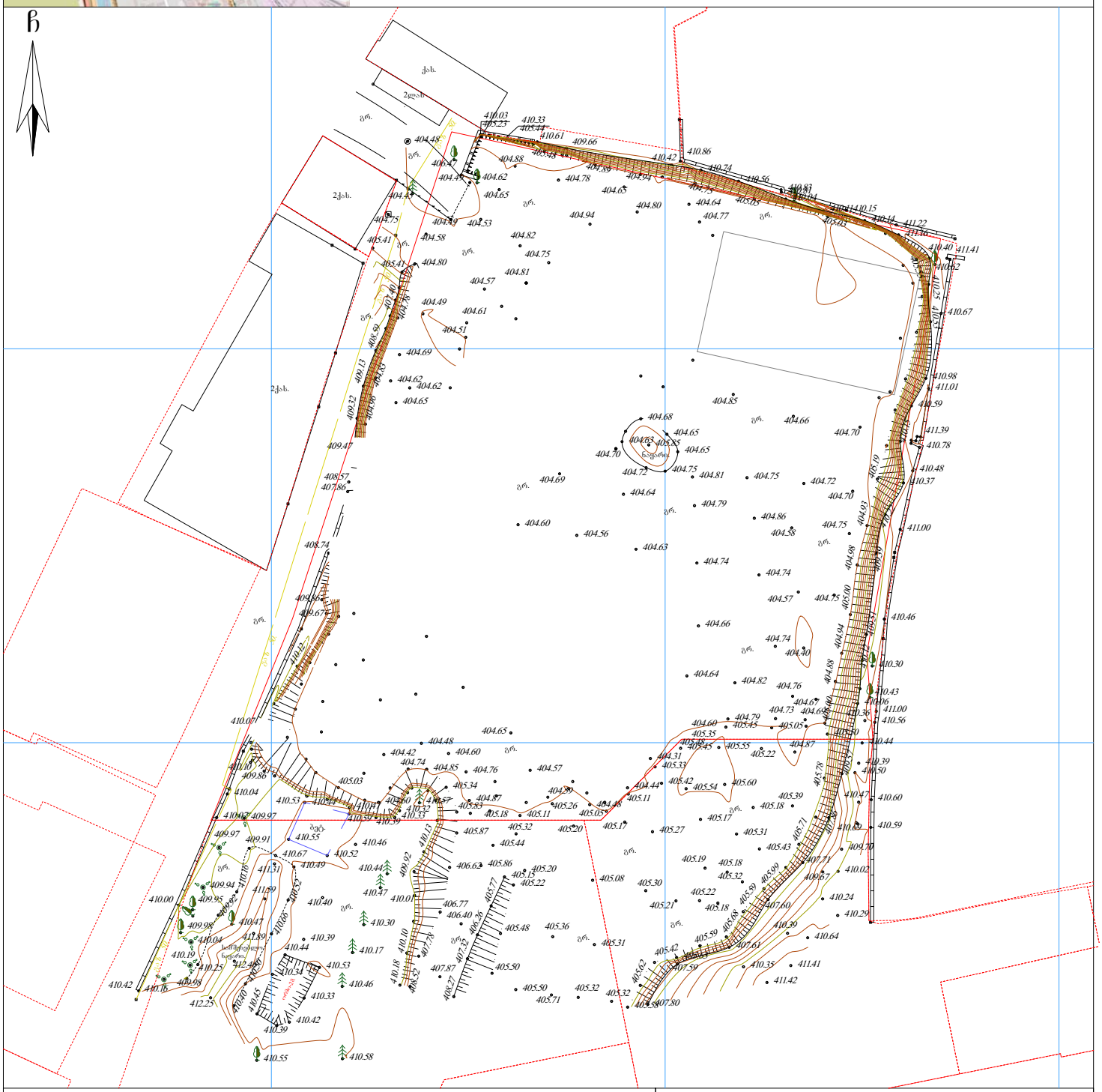

პირობითი აღნიშვნები

WGS 1984 -ის კოორდინატთა სისტემის UTM პროექცია

ქს	საცხ. შენობა	ხის ღობე	წ — წყალგაყვანილობა
ქა	არასაცხ. შენობა	ღობე	გ — გაზი
	ფარდული	ქვის კედელი	კ — კანალიზაცია
	მშენებარე შენობა	კედელი	სან — სანიაღვრე
	სატრანსფორ. ჯიხური	ფლატე	კბ — კავშირგაბმულობა
	ხეები	რკინიგზა	ელ. ქსელები
	ვაზი	სამეთვალყურეო ჭაბი	თბ — გათბობა
	გარე განათება	ელ. გადამცემი ხაზი	

შენიშვნა: მიწის სამუშაოების შესრულებისას შეატყობინეთ კომუნიკაციის წარმომადგენლებს

შპს „არი“
ქ. თბილისი, გოგებაშვილის ქ. №29
5(55)663250 5(99)974595 tamriko.alt@mail.ru

დირექტორი:	გ. ჯანიაშვილი	გ. ჯანიაშვილი
აზომა:	ვ. ალექსანდროვი	ვლ. ალექსანდროვი
დახაზა:	თ. ალთუნაშვილი	თ. ალთუნაშვილი
დამკვეთი:		შპს "ჩვენი სახლი+"
მასშტაბი: 1:500		17.08.2018წ.