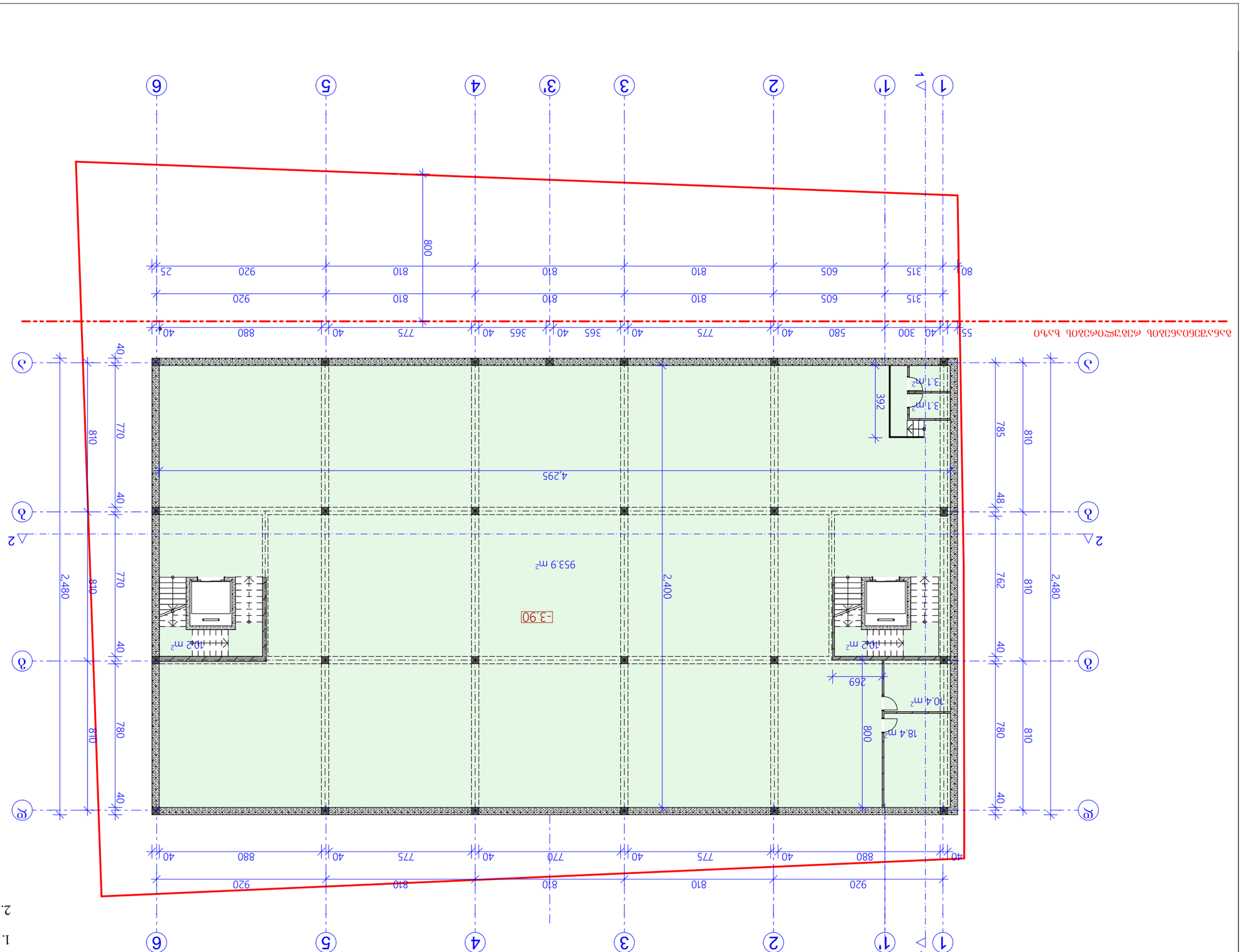

0.00 = 428.8

ՅՈՒՆԻՔՈՒՄՆԵՐ

1. ԱՆԱՎԱՐՄԱՆ ՊԱՀՄՈՆ 988.9 մ²
2. ՕԴԱՊԱ ՅԱՀՈՅՄՈ 20.4 մ²

ՀԱՏԱԿ ՊԱՐՏԱԴԻՐ ՀՈՂԱՄԱՍԻ ԱՆՎԱՆՈՒՄՈՎ
ՀԱՏԱԿ -3.90 ՀՈՂԱՅԻՆ ՏԵՍՔ 1:200
ՄԱՍՇՏԱԲԱՅԻՆ ՊԼԱՆ
ՇԻՆՈՒԹՅԱՆ ՀԱՍՑԵ
ՇԻՆՈՒԹՅԱՆ ՀԱՍՑԵՅԻ

ბინის გეგმა

1. საერთო ფართობი 997.9 მ²

2. ბინის ფართობი 38.4 მ²

0.00 = 428.8

ბინა 1 +0.10 მეზონეტი მ. 1:200

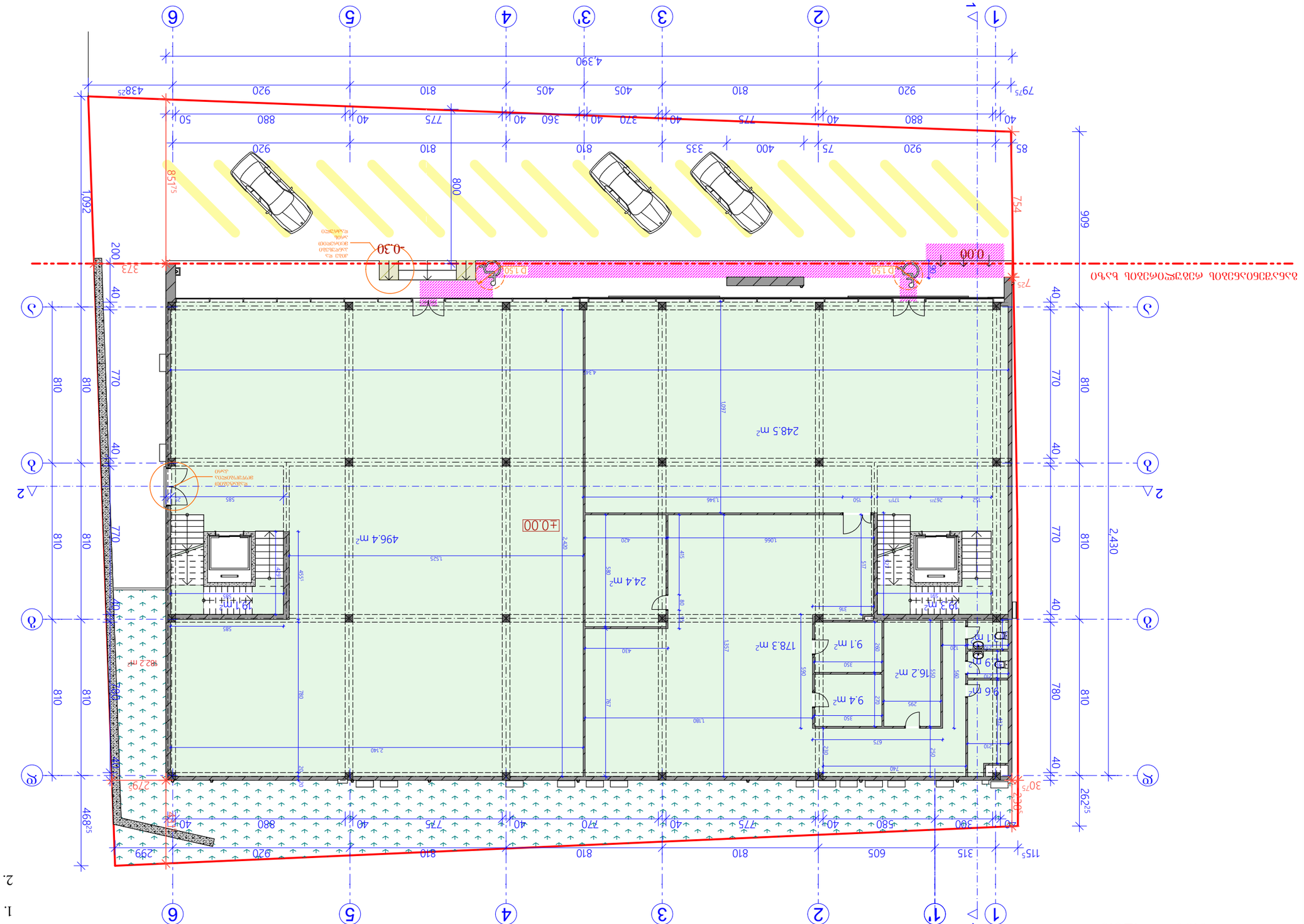
248.5 m²
496.4 m²
244 m²
178.3 m²
9.1 m²
9.4 m²
16.2 m²
19.3 m²
21 m²
9.6 m²
1 m²
9 m²
182 m²
±0.00
-0.30
+0.10
4,390
1092
909
754
808
373
438
797
85
40
880
920
810
775
405
360
335
400
320
75
50
200
2,430
262
468
299
115
605
315
1346
1097
1525
1180
1066
1357
2,140
2,420
1,180
1,525
1,346
1,066
1,357
2,140
2,420
1,180
1,525
1,346
1,066
1,357
2,140
2,420
1,180
1,525
1,346
1,066
1,

გეგმა 5.50 ნიშნულზე მ. 1:200

0.00 = 428.8

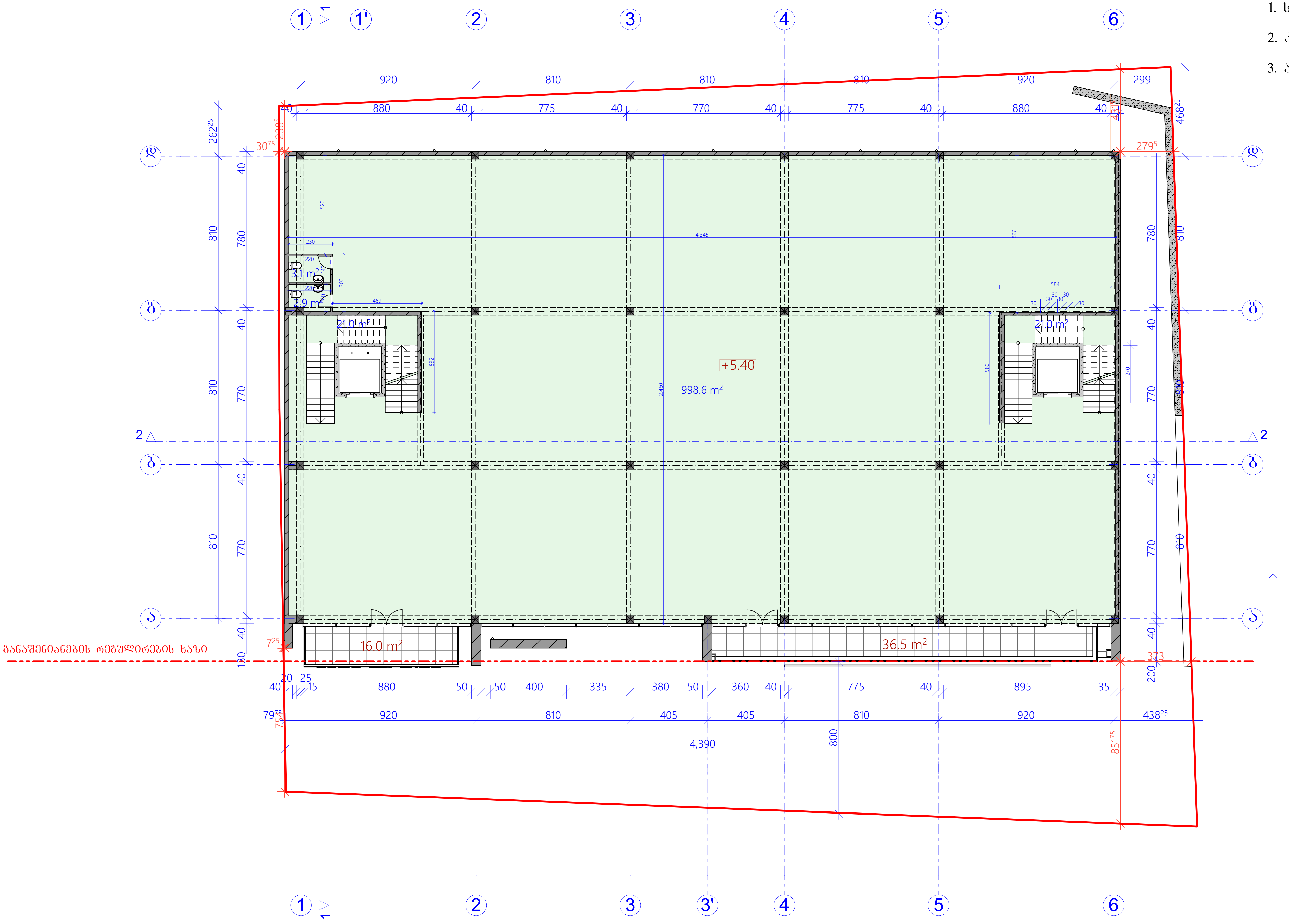

ექსპლიკაცია

1. სავაჭრო ფართი 1004.6 მ²
2. კიბის უჯრედი 42.0 მ²
3. აივანი 52.5 მ²

ნახაზის დასახელება

გეგმა +5.40 ნიშნულზე

ნახაზი 04

შენიშვნა:

სქემატური ჭრილი

დამკვეთი:

ობიექტის დასახელება:

მრავალფუნქციური კომპლექსი

ობიექტის მისამართი:

ქ. თბილისი
დავით აღმაშენებლის ხეივანი №32
(საკ/კოდი: 01.72.14.034.026)

დამპროექტებელი:

ST.ART
SANT ART ARCHITECTS

შ.პ.ს "ST.ART" ს/კ: 400022104
საქართველო, ქ. თბილისი,
აკ. წერეთლის გამზ. №115ა

თანამდებობა	ხელმოწერა	სახელი/გვარი
დირექტორი		ა. ბლიაძე
არქიტექტორი		გ. კაპანაძე
არქიტექტორი		შ. ტყემალაძე

საავტორო უფლება: შ.პ.ს "ST.ART"

მასშტაბი 1:200

ფორმატი: A3

ქ. თბილისი 2021 წ.

გეგმა 10.90 ნიშნულზე მ. 1:200

0.00 = 428.8

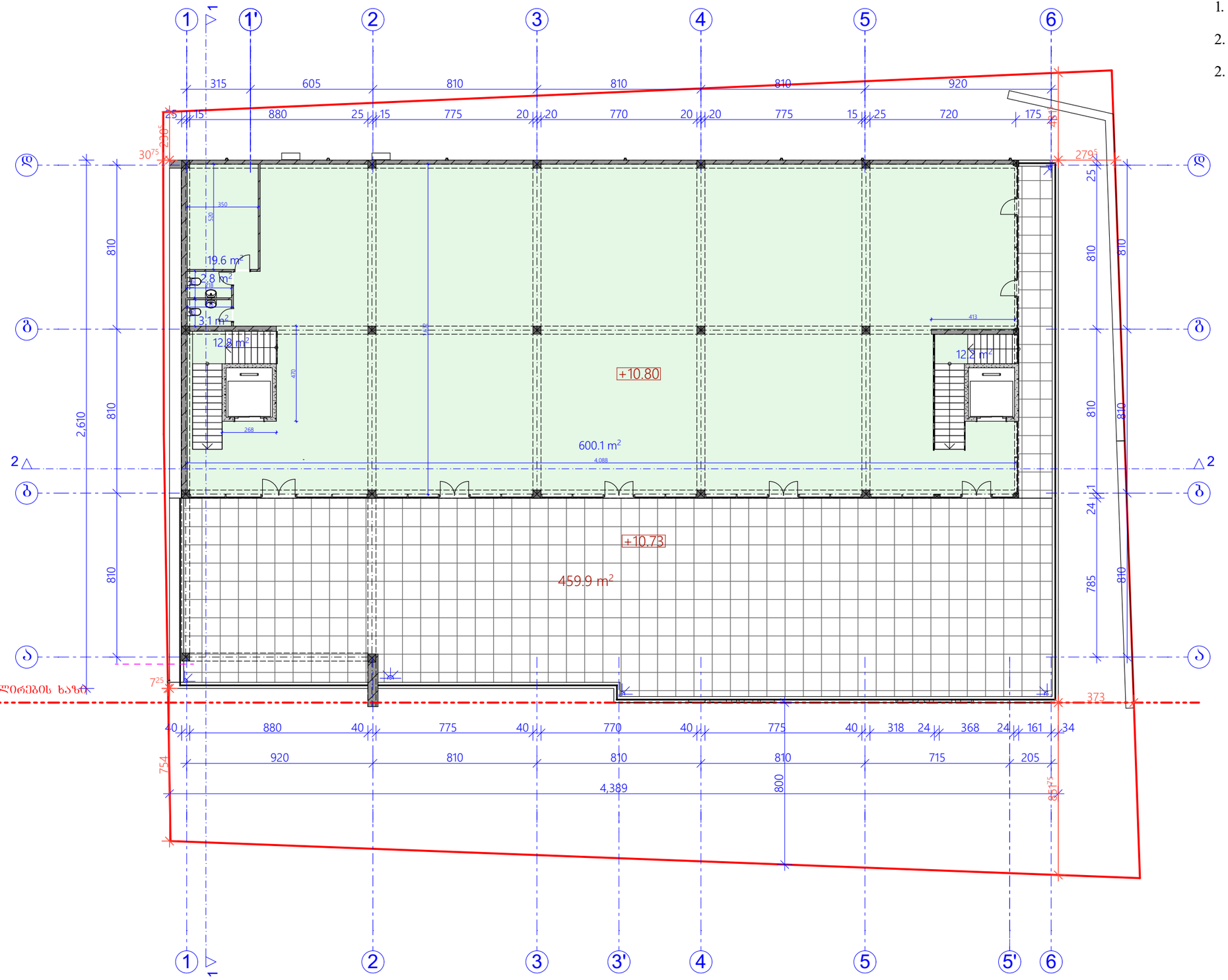

ექსპლიკაცია

1. სავაჭრო ფართი	625.6	მ²
2. კიბის უჯრედი	25.0	მ²
2. ტერასა	459.9	მ²

ნახაზის დასახელება

გეგმა +10.80 ნიშნულზე

ნახაზი 05

შენიშვნა:

სქემატური პროექტი

დამკვეთი:

ობიექტის დასახელება:

მრავალფუნქციური კომპლექსი

ობიექტის მისამართი:

ქ. ობილისი
დავით აღმაშენებლის ხეივანი №32
(საკადრო: 01.72.14.034.026)

დამპროექტებელი:

შ.პ.ს "ST.ART" ს/კ: 400022104
საქართველო, ქ. ობილისი, აკ. წერეთლის გამზ. №115ა

მთავარმთავარი	ხელმოწერა	სახელი/გვარი
ხელმძღვანელი		ა. ბერიაძე
არქიტექტორი		მ. ქაჯაია
არქიტექტორი		შ. ჩხეიძე

საავტორო უფლება: შ.პ.ს "ST.ART"

მასშტაბი 1:200

ფორმატი: A3

ქ. ობილისი 2021 წ.

სახურავის გეგმა მ. 1:200

0.00 = 428.8

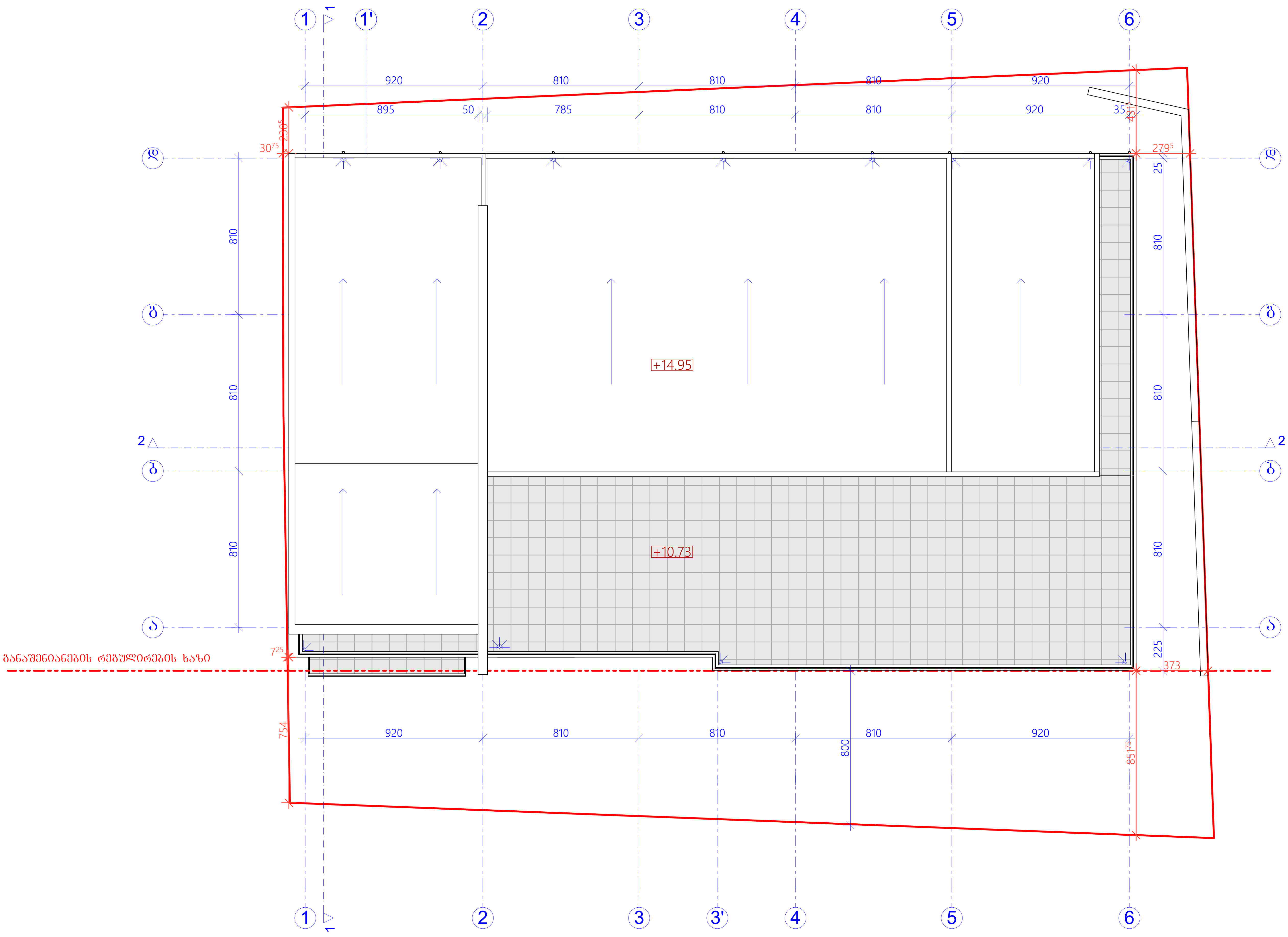

ნახაზის დასახელება

გადახურვის გეგმა

ნახაზი 06

შენიშვნა:

სქემატური ჭრილი

დამკვეთი:

ობიექტის დასახელება:

მრავალფუნქციური კომპლექსი

ობიექტის მისამართი:

ქ. თბილისი
დავით აღმაშენებლის ხეივანი
№32
(საკ/კოდი: 01.72.14.034.026)

დამპროექტებელი:

ST.ART
SANT ART ARCHITECTS

შ.პ.ს "ST.ART" ს/კ: 400022104
საქართველო, ქ. თბილისი,
აკ. წერეთლის გამზ. №115ა

თანამდებობა	ხელმოწერა	სახელი/გვარი
დირექტორი		ა. ბლიაძე
არქიტექტორი		გ. კაკანაძე
არქიტექტორი		შ. ტყემალაძე

საავტორო უფლება: შ.პ.ს "ST.ART"

მასშტაბი 1:200

ფორმატი: A3

ქ. თბილისი 2021 წ.