საექსპერტო შეფასება

ანგარიშზე „ქ. თბილისში, ცოტნე დადიანის ქ. №263, საცხოვრებელი კომპლექსის მშენებლობის ტერიტორიაზე (ს/კ 01.12.11.037.023) ჩატარებული საინჟინრო გეოლოგიური გამოკვლევები“.

შპს „ლივინ დეველოპმენტი“-ს ხელმძღვანელობის თხოვნით ჩვენს მიერ 2020 წლის 24 ივლისს შემოწმებული იქნა ქ. თბილისში, ცოტნე დადიანის ქ. №263, საცხოვრებელი კომპლექსის მშენებლობის ტერიტორიაზე (ს/კ 01.12.11.037.023) ჩატარებული საინჟინრო გეოლოგიური სამუშაოების ტექნიკური დოკუმენტაცია.

შემოწმების მიზანი: დადგინდეს ქ. თბილისში, ცოტნე დადიანის ქ. №263, საცხოვრებელი კომპლექსის მშენებლობის ტერიტორიაზე (ს/კ 01.12.11.037.023) ჩატარებული საინჟინრო გეოლოგიური სამუშაოების და მის საფუძველზე შედგენილი ტექნიკური დოკუმენტაციის შესაბამისობა საქართველოში მოქმედ სამშენებლო ნორმებთან, წესებთან და სახელმწიფო სტანდარტებთან.

საინჟინრო გეოლოგიური სამუშაოები შესრულებულია შპს „გეოინჟკომპლექსი“-ს გეოლოგიური ჯგუფის მიერ 2020 წლის ივნის-ივლისში. სამუშაოების უშუალო ხელმძღვანელი, ინჟინერ-გეოლოგი ნ. ილაშვილი. მათ მიერ არის შესრულებული გრუნტების ფიზიკურ-მექანიკური თვისებების გამოკვლევები.

საექსპერტოდ წარმოდგენილია:

1. ანგარიშის ტექსტური ნაწილი აკრეფილი კომპიუტერზე---------- 10 გვ.
2. ტექნიკური დავალება---------- 1 გვ.
3. მიწერილობა---------- 1 გვ.
4. ცხრილი გრუნტების თვისებებზე---------- 1 გვ.
5. გრუნტების ლაბ. გამოკვლევის შედეგები---------- 2 გვ.
6. კომპრესიული და ძვრაზე გამოცდის გრაფიკები---------- 18 გვ.
7. გრუნტის სიმკვრივისა და სიმტკიცის მაჩვენებლების სტატისტიკური დამუშავება----------8 გვ.
8. მოედნის ტოპოგეგმა---------- 1 ფურც.
9. სამთო გამონამუშევრების ლითოლოგიური სვეტები---------- 4 ფურც.
10. მოედნის გეოლოგიური ჭრილი---------- 10 ფურც.

პროექტით საკვლევ მოედანზე უნდა აშენდეს: ოთხი 9-12 საცხოვრებელი სახლი (ბლოკები A, B, C და D)და ერთი ორსართულიანი სავაჭრო ცენტრი (ბლოკი E), სარდაფის თითო სართულით. კონსტრუქციულად შენობები გადაწყვეტილია რკინაბეტონის კარკასში, შევსება იქნება აგურით ან ბეტონის წვრილი ბლოკებით. რაც შეეხება საძირკველს, მისი კონსტრუქცია და ჩაღრმავება გადაწყდება მოედნის საინჟინრო გეოლოგიური პირობების გამოკვლევის შემდეგ.

მოედნის საინჟინრო გეოლოგიური პირობების დასადგენად, საკვლევ მოედანზე ავტომანქანაზე დამონტაჟებული საბურღი დაზგით გაყვანილი იქნა 8 ჭაბურღილი. შესრულებული სამუშაოს მოცულობა შეადგენს 235 მეტრს. ჭაბურღილებიდან აღებული იქნა ნიმუშები გრუნტის თვისებების დასახასიათებლად.

ჩატარებული საველე და ლაბორატორიული სამუშაოების ანალიზის საფუძველზე, საკვლევ მოედანზე გეოლოგიურ ჭრილში გამოყოფილი იქნა გრუნტის შემდეგი ფენები:

1. ფენა 1 – ტექნოგენური გრუნტი;
2. ფენა 2 – თიხნარი, ნახევრადმყარი კონსისტენციის.

ანგარიშში მოკლედ არის მოცემული საკვლევი ტერიტორიის გეომორფოლოგიური, გეოლოგიური და ჰიდროგეოლოგიური პირობები. მოცემულია ზემოაღნიშნული ქანების საინჟინრო გეოლოგიური დახასიათება და მათი ნორმატიული და საანგარიშო მაჩვენებლები. ტექნოგენური გრუნტი შენობის ფუძედ არ გამოდგება და ამიტომ მისი თვისებები არ გამოკვლეულა. შემდეგი ფენა დელუვიურ-პროლუვიური წარმოშობის თიხებით არის წარმოდგენილი. ფენის ხილული სიმძლავრე 3-5 მეტრს შეადგენს. თიხები ბუნებრივ პირობებში დაბალი ტენიანობით ხასიათდებიან, რამაც უზრუნველყო კიდევაც მათი შედარებით დიდი სიმტკიცის მაჩვენებლები. როგორც ავტორი აღნიშნავს ტერიტორია საინჟინრო გეოლოგიური თვალსაზრისით მდგრადია და რაიმე საშიში გეოლოგიური პროცესების (მეწყერი, ზვავი, სუფოზია, კარსტი და სხვა) განვითარება არ არის მოსალოდნელი.

ტერიტორიის ჰიდროგეოლოგიური პირობების შესახებ აღნიშნულია, რომ გრუნტის წყალი გამოკვლეულ სიღრმემდე არ დაფიქსირებულა.

დ ა ს კ ვ ნ ა

ქ. თბილისში, ცოტნე დადიანის ქ. №263, საცხოვრებელი კომპლექსის მშენებლობის ტერიტორიაზე (ს/კ 01.12.11.037.023) ჩატარებული საინჟინრო გეოლოგიური სამუშაოები, აკმაყოფილებს იმ მოთხოვნებს, რომლებიც მოცემულია საქართველოში მოქმედი სამშენებლო ნორმებით. ცალკეული შენიშვნები ჩვენს მიერ გამოთქმული სამუშაოების მიმართ, ავტორის მიერ მიღებული იქნა და ანგარიშში შეტანილია სათანადო კორექტივები. დასასრულს ავღნიშნავთ, რომ წარმოდგენილი ანგარიში იმსახურებს დადებით შეფასებას და შეიძლება დაედოს საფუძვლად მშენებლობის პროექტს საინჟინრო გეოლოგიურ ნაწილში.

საქართველოს დამსახურებული მშენებელი,
ტექნიკურ მეცნიერებათა დოქტორი, პროფესორი გ. ჭოხონელიძე

გვარი, სახელი, მამის სახელი	ჭობონელიძე გუგა ილიას ძე
ბინის ტელეფონის ნომერი	ქ. თბილისი, კეკელიძის №10, ბინა 25 ტელ.: 2-22-00-44
დაბადების თარიღი	1928 წლის 16 თებერვალი
განათლება	1945 წელს დავამთავრე ქ. თბილისის 12 ვაჟთა სკოლა, 1950 წელს დავამთავრე საქართველოს პოლიტექნიკური ინსტიტუტ სამშენებლო ფაკულტეტი, მშენებელ-ინჟინერის სპეციალობით, 1972 წელს დავამთავრე იგივე ინსტიტუტი, ინჟინერ-გეოლოგის სპეციალობით.
მინიჭებული კვალიფიკაცია	1974 წელს ტექნიკურ მეცნიერებათა დოქტორი (დიპლომი) 1975 წელს პროფესორი საინჟინრო გეოლოგიაში (დიპლომი) 2000 წელს საქართველოს საინჟინრო აკადემიის - აკადემიკოსი
საქმიანობა და სამუშაო გამოცდილება	1950-1958 წწ. ჰიდროგეოლოგიისა და მელიორაციის ინსტიტუტის მეცნიერ-თანამშრომელი; 1958-1974წწ. საქართველოს მეცნიერებათა აკადემიის ჰიდროგეოლოგიისა და საინჟინრო გეოლოგიის ინსტიტუტის დირექტორის მოადგილე სამეცნიერო ნაწილში; 1983 წლიდან დღემდე საქართველოს ტექნიკური უნივერსიტ გრუნტების მექანიკისა და ფუძე-საძირკვლების მიმართულ ხელმძღვანელი
გამოქვეყნებული სამეცნიერო შრომები და პუბლიკაციები	გამოქვეყნებულია 98 სამეცნიერო შრომა, მათ შორის მონოგრაფ „საქართველოს ლიოსისებური გრუნტები“ (1976წ) და „ამიერკავკასიის ლიოსისებური გრუნტები“ (1988 წ.) შესწავლილი და ანგარიშები დაწერილი მაქვს იწგურის ჰიდროელექტროსადგურის, ქ. თბილისის,. ქ. რუსთავ სოხუმისა და ქ. ფოთის საინჟინრო „გეოლოგიურ პირობ გაცემული მაქვს 100-ზე მეტი საექსპერტო დასკვნა მშენებლობა დაკავშირებული ობიექტის საინჟინრო-გეოლოგიურ პირობებზე. მაქვს გამოგონებები გრუნტების გამაგრებაზე. ვარ ავტორი სახელმძღვანელოებისა: „გრუნტების მექანიკა და ფუძე-საძირკვლები“ 2005 წ. და „ საინჟინრო ნაგებობები“ (2012 წ.). ვარ ავტორი სამშენებლო ნორმების: 2.02.01 – 2003 წ. „შენობა-ნაგებობათა ფუძე-საძირკვლები“.

ДИПЛОМ
ДОКТОРА НАУК

МШ № 007499

Москва 23 ноября 1971 г.

Решением
Высшей Аттестационной Комиссии
от 28 ноября 1973 г. (протокол № 18)

Сохиашвили Гуре Ивану

ПРИСУЖДЕНА УЧЕНАЯ СТЕПЕНЬ ДОКТОРА
ТЕХНИЧЕСКИХ НАУК

Председатель Высшей
Аттестационной Комиссии

Ученый Секретарь Высшей
Аттестационной Комиссии

დიპლომი

Я № 168169

ეს დიპლომი მიეცა გუგა ილიას ძე ჭოხონელიძეს

მასზე, რომ იგი 1967 წელს შევიდა ვ.ი. ლენინის სახ. შრომის წითელი დროშის ორდენოსანი საქართველოს პოლიტექნიკურ ინსტიტუტში და 1972 წელს დაამთავრა აღნიშნული ინსტიტუტის

სრული კურსი სპეციალობით ჰიდროგეოლოგია და საინჟინრო გეოლოგია

სახელმწიფო საგამოცდო კომისიის 1972 წ. 30 ივნისის № 8 დადგენილებით გ.ი. ჭოხონელიძეს მიენიჭა სამთო ინჟინერ ჰიდროგეოლოგის კვალიფიკაცია.

სახელმწიფო საგამოცდო კომისიის თავმჯდომარე [signature]

რექტორი [signature]

მდივანი [signature]

м. п.

ქალაქი თბილისი 1973 წ. „2" აპრილი

სარეგისტრაციო № ГЕ-205

Грузинский ш.



საქართველოს რესპუბლიკა

მოქალაქის პირადობის მოწმობა

პირადი № 01026010589

სახელი გიგა

გვარი წოწორაძე

დაბადების თარიღი 16.02.1928 წ.

დაბადების ადგილი თბილისი

ეროვნება ———

№ ღ 0266413

პირადი ხელმოწერა

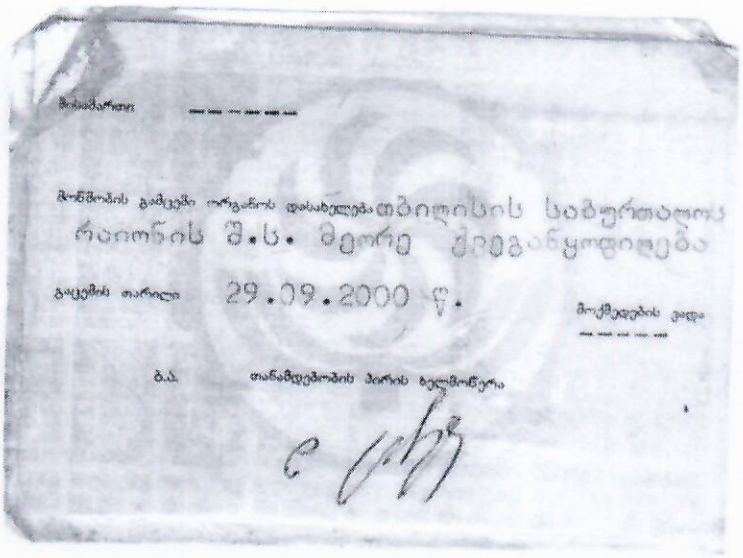

მოქმედია ———

მოწმობის გამცემი ორგანოს დასახელება თბილისის საბურთალოს რაიონის მ.ს. მეორე ქვეგანყოფილება

გაცემის თარიღი 29.09.2000 წ.

მოქმედების ვადა ———

ბ.ა. თანამდებობის პირის ხელმოწერა

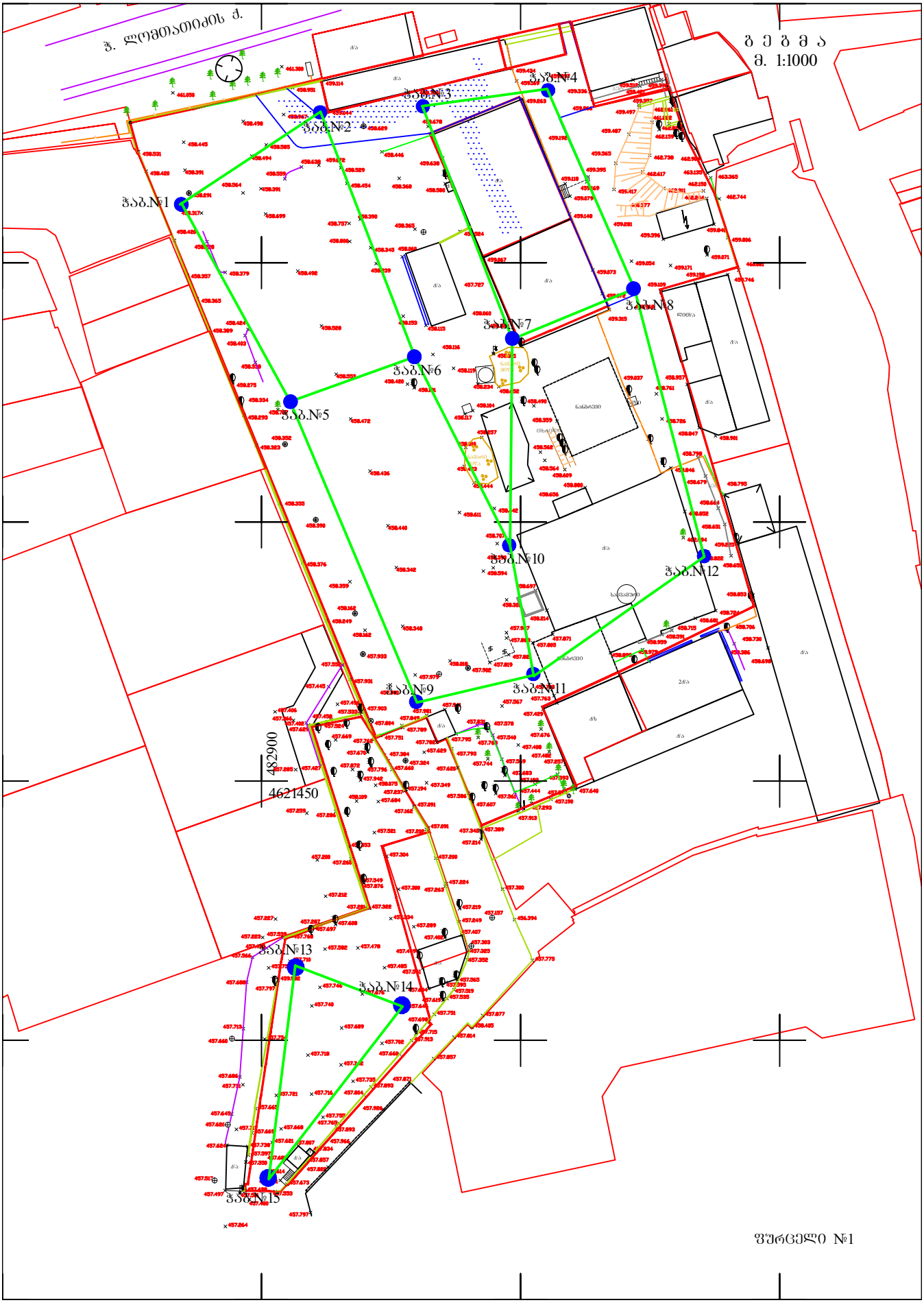
ზ. ლომთათიძის ქ.
ბ ე ბ ი ა
მ. 1:1000
ზაბ.№1
ზაბ.№2
ზაბ.№3
ზაბ.№4
ზაბ.№5
ზაბ.№6
ზაბ.№7
ზაბ.№8
ზაბ.№9
ზაბ.№10
ზაბ.№11
ზაბ.№12
ზაბ.№13
ზაბ.№14
ზაბ.№15
482900
4621450
ფურცელი №1