გენ.გეგმა არსებული / ±0.00 ნიშნული (±0.00=532.50)

მასშტაბი 1:100

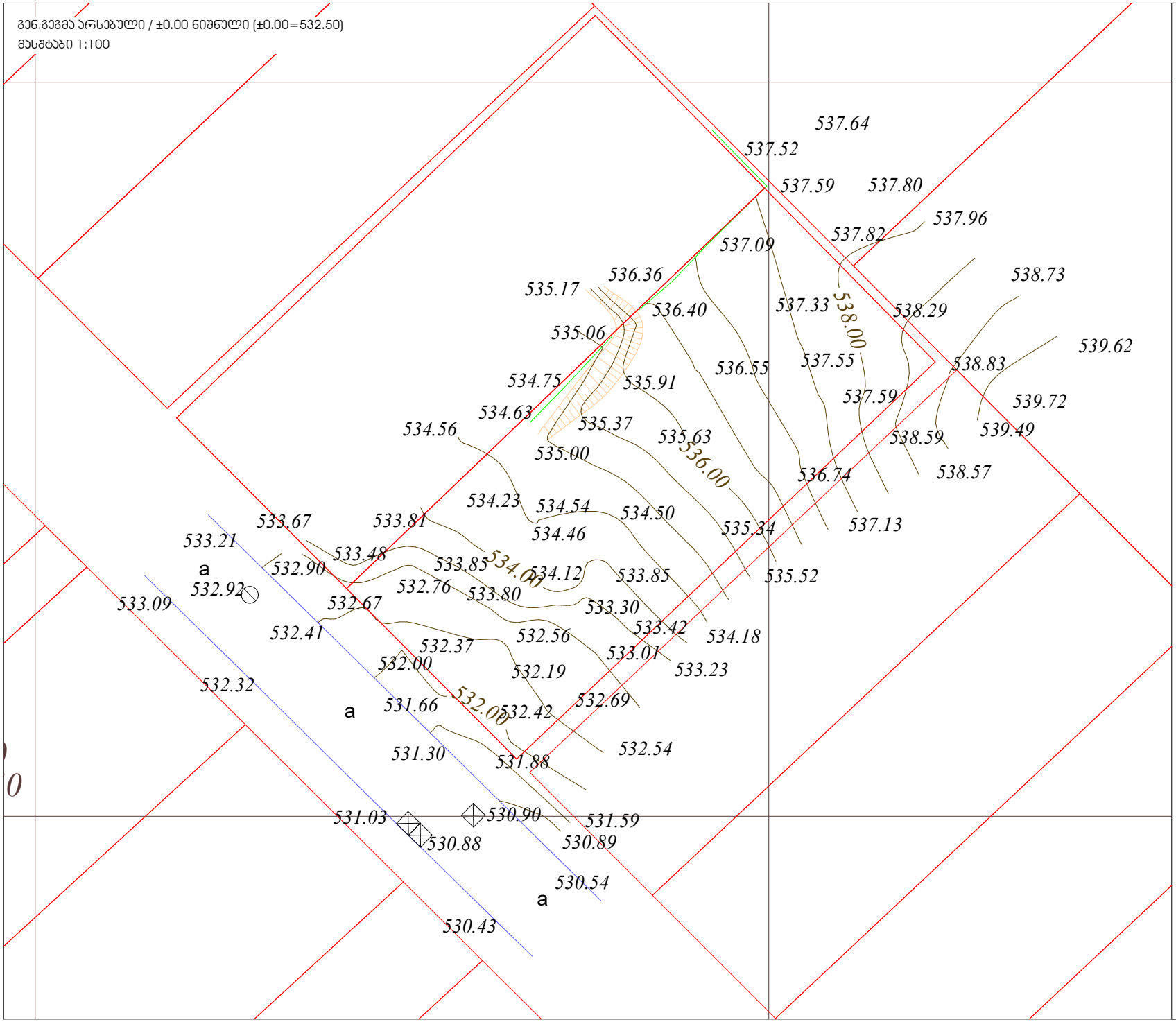

ექსპლიკაცია

ჰიდრობიური აღნიშვნები

±0,00 - არქიტექტურული ნიშნული

- ჭრილის ხაზი

შენიშვნები

±0.00 ნიშნული=532.50

პროექტის სახელწოდება

ინდივიდუალური ორბინიანი საცხოვრებელი სახლი	
მისამართი	ქალაქი თბილისი, სოფელი დიღომი, დიდი დიღომი სას.კოდი:01.72.14.004.868
დამკვეთი	შპს "ევრო დეკორ"

საპროექტო ორგანიზაცია

FOUR SIDE ARCHITECTURE & DESIGN

დირექტორი	ა.ზაქარეიშვილი	
არქიტექტორი	ა.ზაქარეიშვილი	
შეასრულა	ა.ზაქარეიშვილი	

მასშტაბი	ნახაზის დასახელება	
1:250	გენ.გეგმა არსებული	
ფორმატი	ფურცლის №	ფურცლები
A3		
- თბილისი 2022 წ. -		

გენ.გეგმა საპროექტო / ±0.00 ნიშნული (±0.00=532.50)

მასშტაბი 1:100

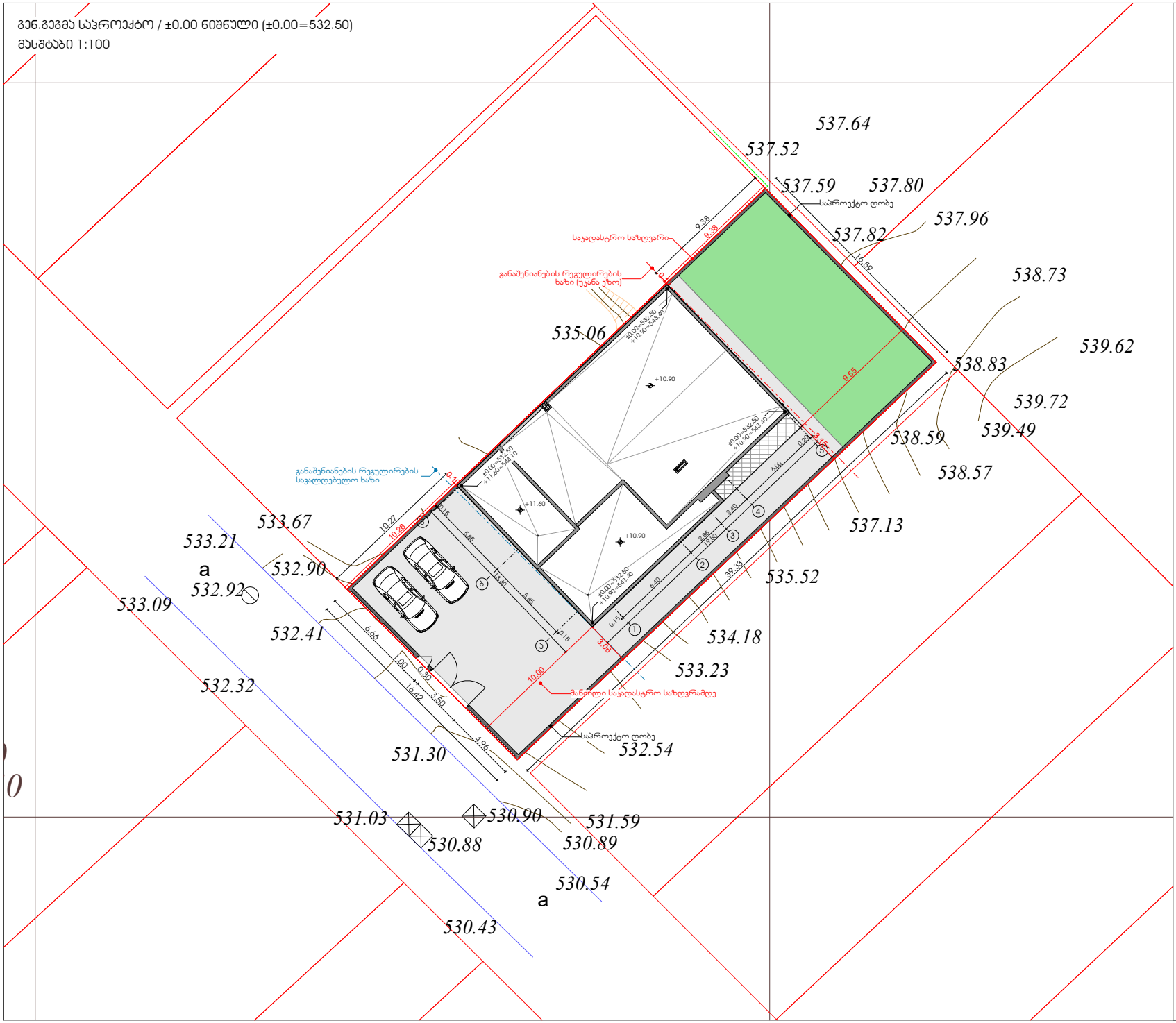

ექსპლიკაცია

ჰორიზონტი აღნიშვნები

±0,00 - არქიტექტურული ნიშნული

- ჭრილის ხაზი

შენიშვნები

±0.00 ნიშნული=532.50

პროექტის სახელწოდება

ინდივიდუალური ორბინიანი საცხოვრებელი სახლი	
მისამართი	ქალაქი თბილისი, სოფელი დიღომი, დიდი დიღომი სას.კოდი:01.72.14.004.868
დამკვეთი	შპს "ევრო დეკორ"

საპროექტო ორგანიზაცია

FOUR SIDE ARCHITECTURE & DESIGN

დირექტორი	ა.ზაქარეიშვილი	
არქიტექტორი	ა.ზაქარეიშვილი	
შეასრულა	ა.ზაქარეიშვილი	

მასშტაბი	ნახაზის დასახელება	
1:250	გენ.გეგმა საპროექტო	
ფორმატი	ფურცლის №	ფურცლები
A3		
- თბილისი 2022 წ. -		

სიტუაციური გეგმა



შ.პ.ს. "ჯითი სარვეი"

საიდ.კოდი 400224681
ქ.თბილისი, ბიორგი ბრწყინვალეს ქ №4 II სართული,ოფისი №4
მობ: +995 598 30-20-15 +995 599 53-15-15
Info@gtsurvey.ge gtsurvey@yahoo.com
www.facebook.com/GTSURVAY1

ქ.თბილისი სოფელი დიღომი,დიდი დიღომი.
შ.პ.ს „ევრო დეკორ"-ის
საკუთრებაში არსებული 650 მ.კვ (ს/კ 01.72.14.004.868)
სასოფლო-სამეურნეო დანიშნულების მიწის ნაკვეთის

ტოპოგრაფიული რუკა

თარიღი: 12.02.2022

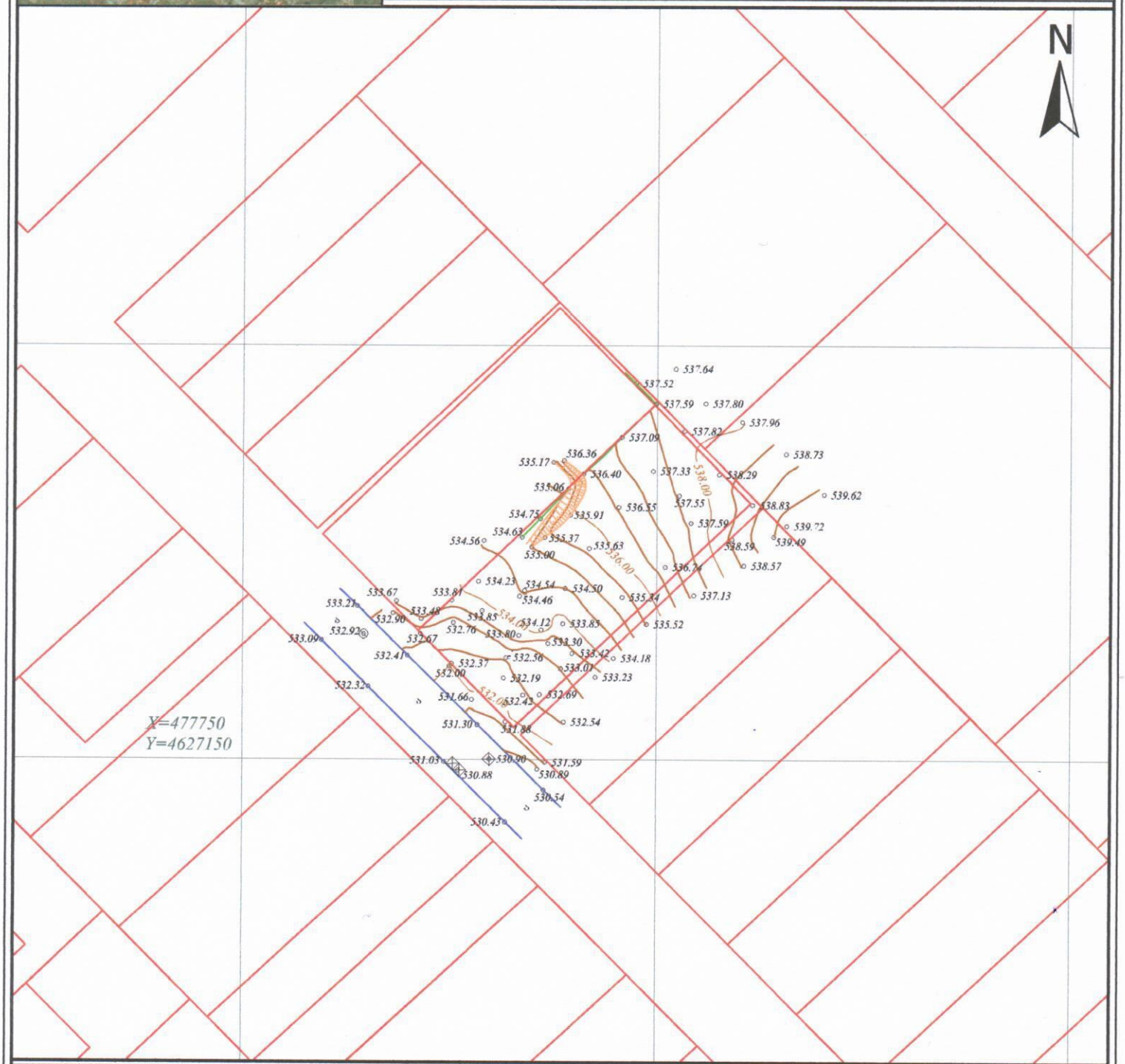

ნერგიტულის წარმოება: 000 მ	პიროგნითი აღნიშვნები	ტოპოგრაფიული რუკა: გაკეთებულია სამართებლოს მეშვეობით Geo-Cors-ის ჯიპიეს რეფერენსირებულ ქსელზე დაყრდნობით. სახელმწიფო კოორდინატთა სისტემა: WGS 1984 წლის, UTM პროექციის,ზომათა სისტემა: მეტრული სისტემის, ტოპოგრაფიული რუკის მ 1:500 / რელიეფის კვეთა 0.5მ				
მიწისქვეშა კომუნიკაციები	ნაკვეთის საზღვარი	ბუჩქი	გეგმურ სიმაღლური წერტილი (რპ)	რკინის ღობე	(მიწისქვეშა კომუნიკაციები დატანილია სამეურვეო ორგანოებიდან მიწისქვეშა კომუნიკაციების ადგილსამყოფელის შესახებ მიღებული ინფორმაციის საფუძველზე. საკონტროლო ორმოების გაყვანა ან ზედაპირის ფენის ამოღება არ მომხდარა. ამიტომ მიწისქვეშა კომუნიკაციების ზუსტი მდებარეობა არ არის გარანტირებული)	
კანალიზაცია	შენობა	გაზონი	ხეების რიგი	ბორდიური		
დენის კაბელი	არკა	სამეთვალყურეო ჭები	ტრანსფორმატორი	ბეტონი	დირექტორი	ბ. ხანიაძე
გაზის მილი	ფარდული	ძეგლი	რადიო ან ტელე ანძა	კედელი	გეოდეზისტი, კომპ. უზრუნველყოფა	ი.მახარაძე
წყლის მილი	კიბე	შადრევანი	ლამპიონები	საყრდენი კედელი	გეოდეზისტი, კომპ. უზრუნველყოფა	ი.მანარაძე
კავშირგაბმულობა	ფოთლოვანი ხე	ონკანი	ელექტრო ბოძი	ბოლიკი	დამკვეთი	
	წიწვოვანი ხე	წყარო ან ჭა	რკინიგზა	გზის კონტური		
	ხეხილის ხე	ბენზინგასამართი სადგური	ტოპოპუნქტი	ფლატე		
	პალმა	მაღალი ძაბვის გადამცემი	მთავარი ტოპოპუნქტი	წყლის კონტური		