# საწარმო დასასაწყობო შენობის პროექტი
# ს.კ (01.19.17.001.046)
# ხანძარსაწინააღმდეგო დაკავებულობის და განასვლელი საშუალებების პროექტი

საქართველოს მთავრობის 2016 წლის 28 იანვარის №41
დადგენილებასთან ტექნიკური რეგლამენტის შენობა-ნაგებობის
უსაფრთხოების წესების დამტკიცების თაობაზე შესაბამისობის
ანალიზი

შენობა-ნაგებობის უსაფრთხოების წესებთან შესაბამისობის ანალიზი

| |
|---|
| გამოყენებული წესები - **„შენობა-ნაგებობის უსაფრთხოების წესები“** |

| **ჩამოთვალეთ შენობის დაკავებულებები და აღწერეთ თითოეული გამოყენება** |
|---|
| სამრეწველო ჯგუფის ქვეჯგუფი **სმ-1** (სენდვიჩების ოთახი, მაცივრები, კულინარია, საკონდიტრო, პურები, მშრალი საწყობი, საოპერატორო, სახარჯების საწყობი, სამრეცხაო, საცხობი +/-0.00 ნიშნულზე) |
| საქმიანი ჯგუფი **სქ** (დერეფანი, პერსონალის მოსასვენებელი ოთახი, გასახდელები +3,57 ნიშნულზე) |
| სასაწყობო ჯგუფი **სწ-2** ( საწყობო ფართობი, ოპერატორის ოთახი, მაცივრები +/-0,00 ნიშნულზე) |

| ***კონსტრუქციის ტიპი:*** | |
|---|---|
| **განსაზღვრეთ კონსტრუქციის არსებული შენობისთვის:**<br>მაგალითი: II-A, II-B, V-A, V-B | |
| **განსაზღვრეთ კონსტრუქციის ტიპი ახალი შენობისთვის:**<br>მაგალითი: II-A, II-B, V-A, V-B | II-B |
| **შერეული კონსტრუქციის შემთხვევაში მიუთითეთ ტიპები, რომელიც გამოყენებული იქნება, განსაზღვრეთ ტიპები და მათი მდებარეობა:** | |

| **სიმაღლის შეზღუდვები**<br>ცხრილი 503 -ის მიხედვით | | |
|---|---|---|
| **დაკავებულობები** | **დასაშვები სართულიანობა** | **შემოთავაზებული სართულიანობა** |
| სამრეწველო ჯგუფის ქვეჯგუფი **სმ-1** | **2** | **1** |
| საქმიანი ჯგუფი **სქ** | **4** | **1** |
| სასაწყობო **სწ-2** | **4** | **1** |
| | **დასაშვები სიმაღლე** | **შემოთავაზებული სიმაღლე** |
| **საერთო სიმაღლე =** | **16.80** | **8,445მ.**<br>**(მიწის დონის ნიშნული -0,30 509,40)** |
| **მიწის ზემოთ სართულის რაოდენობა** | **2 სართული** | |

| ფართობის შეზღუდვები<br>ცხრილი 503 -ის მიხედვით | | |
|---|---|---|
| **დაკავებულობები** | **დასაშვები ფართობი** | **შემოთავაზებული ფართობი** |
| სამრეწველო ჯგუფის ქვეჯგუფი **სმ-1** | **1440** | **527,0მ2** |
| საქმიანი ჯგუფი **სქ** | **2140** | **93,0მ2** |
| სასაწყობო ჯგუფი **სწ-2** | **2420** | **333,0მ2** |
| **იატაკის საერთო ფართობი =** | **953,0კვ.მ** | |
| **იატაკების რაოდენობა =** | **2** | |
| **შენობის საერთო ფართობი =** | **1383,0კვ.მ** | |

| გარე კედლის ცეცხლმედეგობისა და ღიობისადმი მოთხოვნები<br>ცხრილების 602-ის და 705.8 -ის მიხედვით | | | | | | | | | |
|---|---|---|---|---|---|---|---|---|---|
| **გარე კედელი (ღერძებში)** | **ხანძარსაწინააღმდეგო მანძილი** (მეტრი) | **ცეცხლმედეგობის ხარისხი** (საათი) | | **კედლის ღიობების ფართობი** (კედლის %) | | | | | |
| | | **მოთხოვნილი** | **გათვალისწინებული** | **დასაშვები** | | | **გათვალისწინებული** | | |
| | | | | **დაცული** | **დაუცველი საშხეფებით** | **დაუცველი** | **დაცული** | **დაუცველი საშხეფებით** | **დაუცველი** |
| “1-7“ ღერძებში | 9 მეტრზე მეტია | 0 | 0 | შეუზღუდავი | შეუზღუდავი | შეუზღუდავი | - | - | **არ იზღუდება** |
| “7-1“ ღერძებში | 5,78-5,82 | 0 | 0 | 75% | 75% | 45% | - | - | **7,5** |
| “E-A“ ღერძებში | 2,00 | 2 | 2 | 25% | 25% | 10% | - | - | **0%** |
| “A-E“ ღერძებში | 3,8 | 0 | 0 | 45% | 45% | 15% | - | - | **5,2%** |

| ხანძრისაგან დაცვის სისტემებისადმი მოთხოვნები | | | | | | | |
|---|---|---|---|---|---|---|---|
| **დაკავებულობები/სივრცეები/გას** | **ავტოსახეფი სისტემა** | **ალტერნატიული ავტომატური** | **სახანძრო განგაშისა, კვამლაღმ** | **სახანძრო მილდგარე** | **კვამლის საკონტროლო სისტემები** | **ხელის ცეცხლმაქრები** | **საავარიო განგაშის სისტემები** |

| | | | | | | | |
|---|---|---|---|---|---|---|---|
| ასვლელი საშუალებები | | ცეცხლსაქრობი სისტემები | ომჩენი და ცეცხლაღმ ომჩენი სისტემები | ბის სისტემები | | | |
| სამრეწველო ჯგუფის ქვეჯგუფი სმ-1 | არა | არა | კი | არა | - | კი | არა |
| საქმიანი ჯგუფი სქ | არა | არა | კი | არა | | კი | არა |
| საქმიანი ჯგუფი სქ (დამხმარე ნაგებობა) | არა | არა | კი | არა | | კი | არა |
| სასაწყობო ჯგუფი სწ-2 (დამხმარე ნაგებობა) | არა | არა | კი | არა | | კი | არა |
| კიბის უჯრედი | -- | | | | - | | |
| ლიფტები | -- | | | | - | | |
| დერეფანი | არა | | | | - | - | |
| სახანძრო-სამაშველო სამსახურის მიერ გამოსაყენებელი მისაერთებლები | | | | არა | | | |
| სახანძრო ტუმბოები და წყლის რეზერვუარი | | | | არა | | | |

| თითოეული სართულიდან გასასვლელი საშუალება | | | | | | | | | |
|---|---|---|---|---|---|---|---|---|---|
| სართულები | დაკავებულობა და დაკავებულობის დატვირთვის ჯამური მაჩვენებელი | მოთხოვნილი გასასვლელების/გასასვლელთან მისადგომის რაოდენობა | გათვალისწინებული გასასვლელების/ გასასვლელთან მისადგომის რაოდენობა და ტიპი | გასასვლელი საშუალებების სიგანე(მეტრი) | | | | | |
| | | | | გზა-კიბეები | | დერაფანი, | | გასასვლელის გზა-კარი | |
| | | | | მოთხოვნილი | გათვალისწინებული | მოთხოვნილი | გათვალისწინებული | მოთხოვნილი | გათვალისწინებული |

| | | | | | | | | | |
|---|---|---|---|---|---|---|---|---|---|
| პირველი სართული | სმ-1 (დ.დ.-57) | 2 | 2 შენობიდან გამოსასვლელი გზა-კარი | -- | -- | -- | -- | 0,82 (თითო გზა-კარი) | 0,82 (თითო გზა-კარი) |
| | სწ-2 (დ.დ.-13) | 2 | 2 შენობიდან გამოსასვლელი გზა-კარი | -- | -- | -- | -- | 0,82 (თითო გზა-კარი) | 0,82 (თითო გზა-კარი) |
| მეორე სართული | სქ (დ.დ.-28) | 2 | 1 გასასვლელთან მისადგომი გზა-კიბე 1 გარე გასასვლელის გზა-კიბე | 0,90 | 0,90 | -- | -- | 0,82 (თითო გზა-კარი) | 0,82 (თითო გზა-კარი) |

| | | |
|---|---|---|
| დაკავებულობები/სივრცეები/გასასვლელი საშუალებები | ბუნებრივი განიავება | მექანიკური განიავება |
| სამრეწველო ჯგუფის ქვეჯგუფი სმ-1 | | კი |
| საქმიანი ჯგუფი სქ | კი | |
| სასაწყობო ჯგუფი სწ-2 | | კი |
| კიბის უჯრედი | | -- |
| ლიფტები | | -- |
| დერეფანი | | -- |

| | | |
|---|---|---|
| | | |
| ვესტიბიული | | -- |

| წყალსადენი სისტემის ფიქსირებული მოწყობილობების რაოდენობა<br>ცხრილი 1602.1-ის მიხედვით | | | | | | | | | | | | | |
|---|---|---|---|---|---|---|---|---|---|---|---|---|---|
| სართულები | დაკავებულობა და დაკავებულობის დატვირთვის ჯამური მაჩვენებელი | ფიქსირებული მოწყობილობები(ცალი) | | | | | | | | | | | |
| | | უნიტაზი | | ტუალეტის ხელსაბანები | | აბაზანა/შხაპი | | სასმელი წყლის ფანტანი | | სამომსახურეო ნიჟარა | | სამზარეულოს ნიჟარა | |
| | | მოთხოვნილი | გათვალისწინებული | მოთხოვნილი | გათვალისწინებული | მოთხოვნილი | გათვალისწინებული | მოთხოვნილი | გათვალისწინებული | მოთხოვნილი | გათვალისწინებული | მოთხოვნილი | გათვალისწინებული |
| 0.00; ნიშნული | სმ-1 (დ.დ.-57) | 1 | 1 | 1 | 1 | - | - | 1 | 1 | 1 | 1 | - | - |
| | | შენობა-ნაგებობის უსაფრთხოების წესები 1602.3.1 და 1602.3.2 ქვეთავების მოთხოვნების შესაბამისად -+/,00 ნიშნულზე სამრეწველო ჯგუფის არსებული დამკავებლები იყენებენ ზედა სართულზე არსებულ წყალსადენი სისტემის ფიქსირებულ მოწყობილობებს | | | | | | | | | | | |
| | სწ-2 (დ.დ.-13) | შენობა-ნაგებობის უსაფრთხოების წესები 1602.3.1 და 1602.3.2 ქვეთავების მოთხოვნების შესაბამისად -+/,00 ნიშნულზე სასაწყობო ჯგუფის არსებული დამკავებლები იყენებენ სამრეწველო ნაწილში არსებულ წყალსადენი სისტემის ფიქსირებულ მოწყობილობებს | | | | | | | | | | | |
| +3,57 ნიშნული | სქ (დ.დ.-28) | 1 | 2 | 1 | 2 | - | - | 1 | 1 | - | - | - | - |

წითელი ხაზი საკადასტრო
გეგმის მიხედვით

სახანძრო-სამაშველო სამსახურის მიერ
გამოსაყენებელი მისაერთებელი - ჰიდრანტი

მშენებარე საწყობი

მანძილი საფასადე
სიბრტყიდან მომიჯნავე
ნაკვეთამდე 5.80მ
H=L/Y
Y=0.25 (სამრეწველო ზონისთვის)
H=5.80/0.25
H=23.20 (მ)

მანძილი საფასადე
სიბრტყიდან მომიჯნავე
ნაკვეთამდე 51.03მ
H=L/Y
Y=0.25 (სამრეწველო ზონისთვის)
H=51.03/0.25
H=204.12 (მ)

წითელი ხაზი საკადასტრო
გეგმის მიხედვით

მანძილი საფასადე
სიბრტყიდან მომიჯნავე
ნაკვეთამდე 51.06მ
H=L/Y
Y=0.25 (სამრეწველო ზონისთვის)
H=51.06/0.25
H=204.24 (მ)

მანძილი საფასადე
სიბრტყიდან მომიჯნავე
ნაკვეთამდე 40.17მ
H=L/Y
Y=0.25 (სამრეწველო ზონისთვის)
H=40.17/0.25
H=160.68 (მ)

მანძილი საფასადე
სიბრტყიდან მომიჯნავე
ნაკვეთამდე 40.09მ
H=L/Y
Y=0.25 (სამრეწველო ზონისთვის)

ტერიტორიაზე არსებული
წყლის ავზი

ორხევი
პროდაქშენი

გენგეგმა

| | |
|---|---|
| ფურცელი | A3 |
| მასშტაბი | 1:500 |
| რიცხვი | - |

# მიწის საკონტროლო დონის განსაზღვრა




**მიწის საკონტროლო დონე** (509.29+509.43+509.34+509.59):4=509.40

მიწის დონე:ათვლის დონე/სიბრტყე, რომელიც წარმოადგენს შენობის გარე კედლების მოსაზღვრე მიწის მოპირკეთებული ზედაპირის გასაშუალებულ დონეს. თუ მიწის მოპირკეთებული ზედაპირის დონე გარე კედლებიდან დამრეცად მიდის, ათვლის დონე უნდა განისაზღვროს შენობისა და მიწის ნაკვეთის საზღვარს შორის მოქცეული ფართობის ყველაზე დაბალი ნიშნულების მიხედვით, თუ მიწის ნაკვეთის საზღვარი შენობიდან დაშორებულია 1.8 მ-ზე მეტად შენობისა და შენობიდან 1.80მ-მდე ფარგლებში მოქცეული ყველაზე დაბალი ნიშნულების მიხედვით.

ორხევი
პროდაქშენი

მიწის
საკონტროლო
დონის განსაზღვრა

| | |
|---|---|
| ფურცელი | A3 |
| მასშტაბი | 1:150 |
| რიცხვი | - |

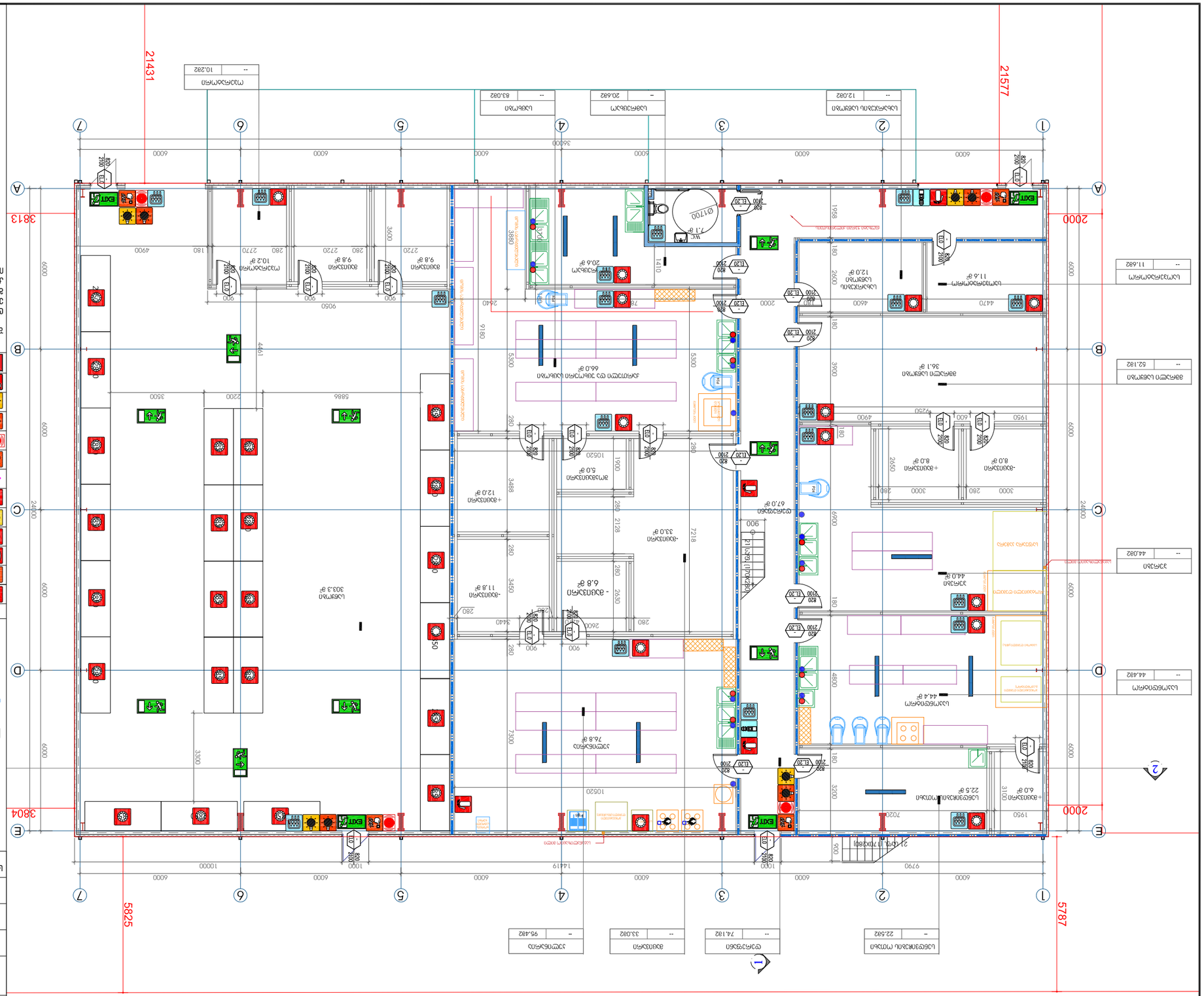
21431
21577
3813
2000
3804
5825
5787
A
B
C
D
E
1
2
3
4
5
6
7
EXIT
WC
7.1 ø
Ø1700
-30.0330.0
8.0 ø
+30.0330.0
8.0 ø
-30.0330.0
44.0 ø
-30.0330.0
6.0 ø
-30.0330.0
22.5 ø
-30.0330.0
36.1 ø
-30.0330.0
11.6 ø
-30.0330.0
12.0 ø
-30.0330.0
44.4 ø
-30.0330.0
303.3 ø
-30.0330.0
11.8 ø
-30.0330.0
6.8 ø
-30.0330.0
33.0 ø
+30.0330.0
12.0 ø
-30.0330.0
5.0 ø
-30.0330.0
76.8 ø
-30.0330.0
66.0 ø
-30.0330.0
67.0 ø
-30.0330.0
20.6 ø
-30.0330.0
9.8 ø
-30.0330.0
9.8 ø
-30.0330.0
10.2 ø
-30.0330.0
7.1 ø
-30.0330.0
11.6 ø
-30.0330.0
12.0 ø
-30.0330.0
20.6 ø
-30.0330.0
33.0 ø
-30.0330.0
74.1 ø
-30.0330.0
22.5 ø
-30.0330.0
44.0 ø
-30.0330.0
44.4

# ტექნიკური
# პროექტი

| | |
|---|---|
| პროექტის დასახელება | საბავშვო ბაღის მშენებლობა ქ.ბათუმში, +/-0.00 ნიშნულის სამუშაო პროექტი |
| ფურცლის ზომა | A3 |
| მასშტაბი | 1:150 |
| ცვლილების N | - |

## ანაწერი ნახაზის:

- ანაწერი ნახაზის ნომრის
- ნახაზის დასახელება
- ნახაზის ტიპი
- ნახაზის ფორმატი
- ნახაზის მასშტაბი
- ნახაზის ავტორი
- ნახაზის თარიღი

## ნახაზის ტიპის აღნიშვნა:

| | |
|---|---|
| ნახაზის ტიპი | ნახაზის ტიპის აღწერა |
| ტექნიკური ნახაზი | ტექნიკური ნახაზი |
| გენერალური გეგმა | გენერალური გეგმა |
| არქიტექტურული ნახაზი | არქიტექტურული ნახაზი |
| კონსტრუქციული ნახაზი | კონსტრუქციული ნახაზი |
| ელექტრული ნახაზი | ელექტრული ნახაზი |
| სანტექნიკური ნახაზი | სანტექნიკური ნახაზი |
| ვენტილაციის ნახაზი | ვენტილაციის ნახაზი |
| სამშენებლო ნახაზი | სამშენებლო ნახაზი |
| ინტერიერის ნახაზი | ინტერიერის ნახაზი |
| ლანდშაფტური ნახაზი | ლანდშაფტური ნახაზი |
| ნახაზის ფორმატი | ფერი |
| A0 | RGB (57,57,56) |
| A1 | RGB (136,135,134) |
| A2 | RGB (220,185,0) |
| A3 | RGB (255,0,0) |
| A4 | RGB (0,0,255) |
| ნახაზის მასშტაბი | RGB (94,8,58) |
| 1:100 | RGB (160,32,240) |
| 1:150 | RGB (245,99,20) |
| 1:200 | RGB (79,12,187) |
| 1:250 | RGB (24,139,34) |
| 1:500 | RGB (255,0,0) |
| 1:1000 | RGB (220,185,0) |
| ნახაზის ავტორი | RGB (136,135,134) |
| ნახაზის თარიღი | RGB (57,57,56) |

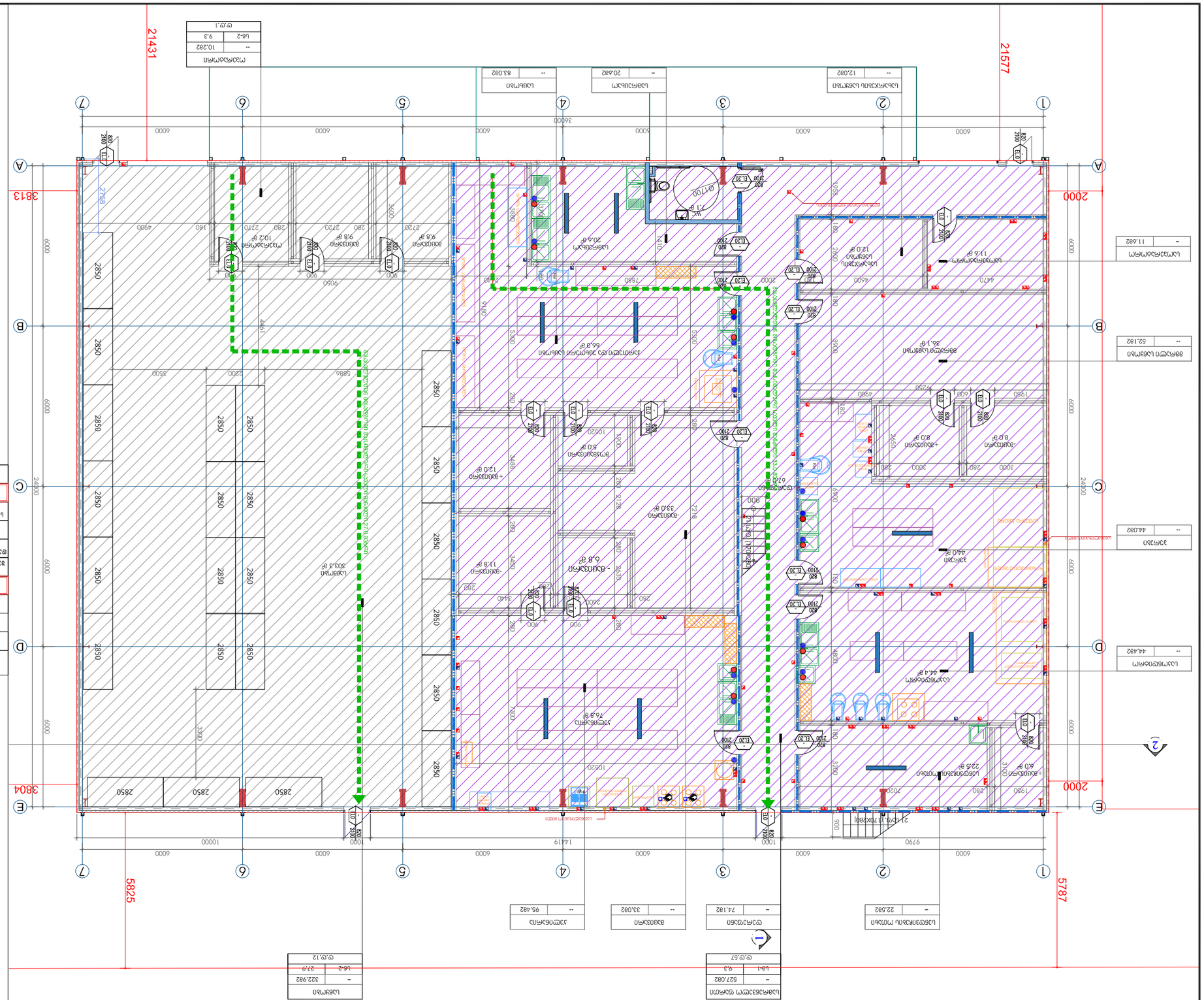
21431
21577
38804
38813
2000
5825
5787
1 2 3 4 5 6 7
A B C D E
ს/ბ 1:150
ნახაზის ნომერი
ნახაზის დასახელება
ნახაზის ფორმატი
ნახაზის მასშტაბი
ნახაზის ავტორი
ნახაზის თარიღი
ცვლილების N
ცვლილების ნახაზის დასახელება
ცვლილების ნახაზის ფორმატი
ცვლილების ნახაზის მასშტაბი
ცვლილების ნახაზის ავტორი
ცვლილების ნახაზის თარიღი
ცვლილების ნახაზის ნომერი
ცვლილების ნახაზის ტიპი
ცვლილების ნახაზის ტიპის აღწერა
ცვლილების ნახაზის ფერი
ცვლილების ნახაზის ფერის აღწერა
ცვლილების ნახაზის ფერის აღწერა
ცვლილების ნახაზის ფერის აღწერა


1
2
3
4
5
6
7
A
B
C
D
E
1250
3500
2500
3500
6000
1500
6000
6000
6000
6000
6000
1250
34000
24000
6000
3500
2500
3500
6000
6000
6000
6000
6000
1250
3500
2500
3500
6000
1500
6000
6000
6000
6000
6000
1250
24000
6000
3500
2500
3500
6000
6000
6000
6000
6000
1250
5825
5787
20378
13951
22310
+3.57
+2.67
+0.00
+0.00
+0.00




**შენიშვნები:**

*1.1104.4 ქვეთავის 1.2 გამონაკლისის მიხედვით: მისაწვდომი სველაგეზი არ სჭირდება სართულებსა და ანტრესოლებს რომელთა საერთო ფართობი არ აღემატება 280 კვ.მ და რომლებიც მდებარეობს მისაწვდომი დონეების ზემოთ ან ქვემოთ*

*2. 1009.4 ქვეთავის, 1 გამონაკლისის მიხედვით 50-ზე ნაკლები დაკავებულობის დევირთვის შემთხვ გზა-კიბეების სიგანე არ უნდა იყოს 90 სმ-ზე ნაკლები.*
*საპროექტო დოკუმენტაციის მიხედვით +3.57 ნიშნულზე დაკავებულობის დატვირთვა არ აღემატება 50 დამკავებელს.*

პირობითი ნიშნები:

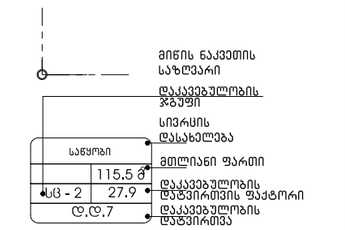





დაკავებულობის ჯგუფების აღნიშვნები

| დაკავებულობის ჯგუფები | დაკავების ჯგუფის აღნიშვნა | ფერის კოდი |
|---|---|---|
| თავშეყრის ჯგუფი (თშ) | | RGB (34,139,34) |
| საქმიანი ჯგუფი (სქ) | | RGB (79,12,187) |
| საგანმანათლებლო ჯგუფი – (სგ) | | RGB (245,99,20) |
| საარჩევნო ჯგუფი (სჩ) | | RGB (160,32,240) |
| ღიად საფრთხის შემცველი ჯგუფი- (ღს) | | RGB (94,8,58) |
| დაწესებულებითი ჯგუფი (დწ) | | RGB (0,0,255) |
| სავაჭრო ჯგუფი (სვ) | | RGB (255,0,0) |
| საცხოვრებელი ჯგუფი (სც) | | RGB (220,185,0) |
| საწყობო ჯგუფი (სწ) | | RGB (136,135,134) |
| დაბინძარე ჯგუფი (დზ) | | RGB (57,57,56) |

# ორხევი პროდაქშენი

## სანძარსაწინააღმდეგო გეგმა +3,57 ნიშნულზე

| | |
|---|---|
| ფურცელი | A3 |
| მასშტაბი | 1:150 |
| რიცხვი | - |

# გეგმა ±0.00 ნიშნულზე
მ. 1:100

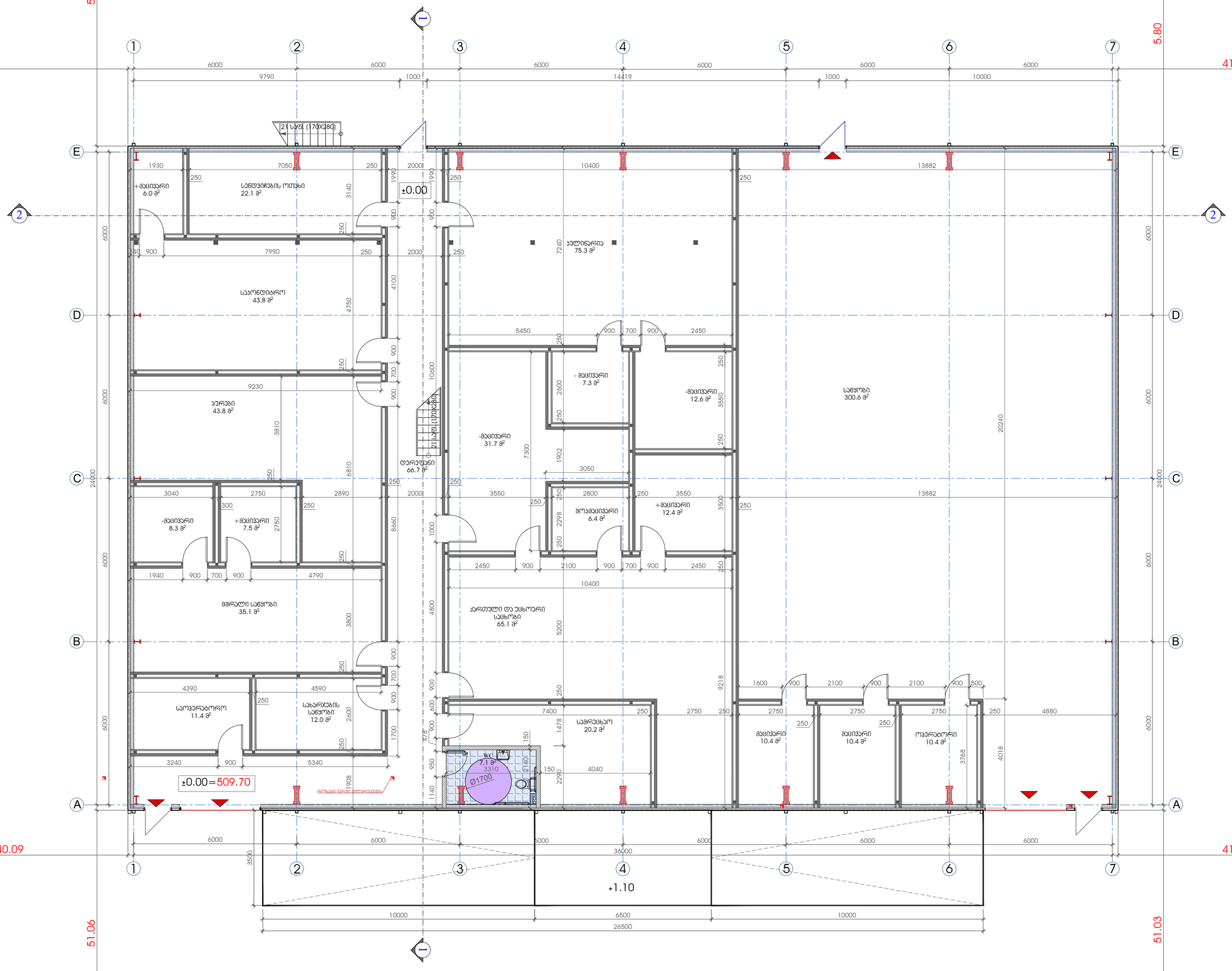



დამგეგმარებელი:
შპს „ინტექსი" ს/კ.: 211349753
ვაჟა ფშაველას გამზ. №16
0160 თბილისი, საქართველო

დამკვეთი: შპს "გლ+" ს/კ: 204552224
მის.: საქართველო, ქ. თბილისი,
თ.ჩანტლაძის I შეს. №12


მისამართი: ქ. თბილისი, ორხევის
სამრეწველო ზონა
ს/კ 01.19.17.001.046

ობიექტი:
სანარმო - სასანყობე შენობა ორხევში

პ ო რ ე ქ ტ ი რ ე ბ ა

| № | თარიღი | |
|---|---|---|
| 1 | | |
| 2 | | |
| 3 | | |
| 4 | | |
| 5 | | |
| 6 | | |

გამოცემა: 22.02. 20226.

პროექტის №

არქიტექტორი: ზ. ნადირაძე
შესრულა: ა.ჯაფარიძელია
შეამოწმა: თ. გოცირიძე
საავტორო უფლებები: შპს „ინტექსი"

გეგმა ±0.00 ნიშნულზე

მასშტაბი 1:100

ფორმატი A2

# გეგმა +3.57 ნიშნულზე
მ. 1:100

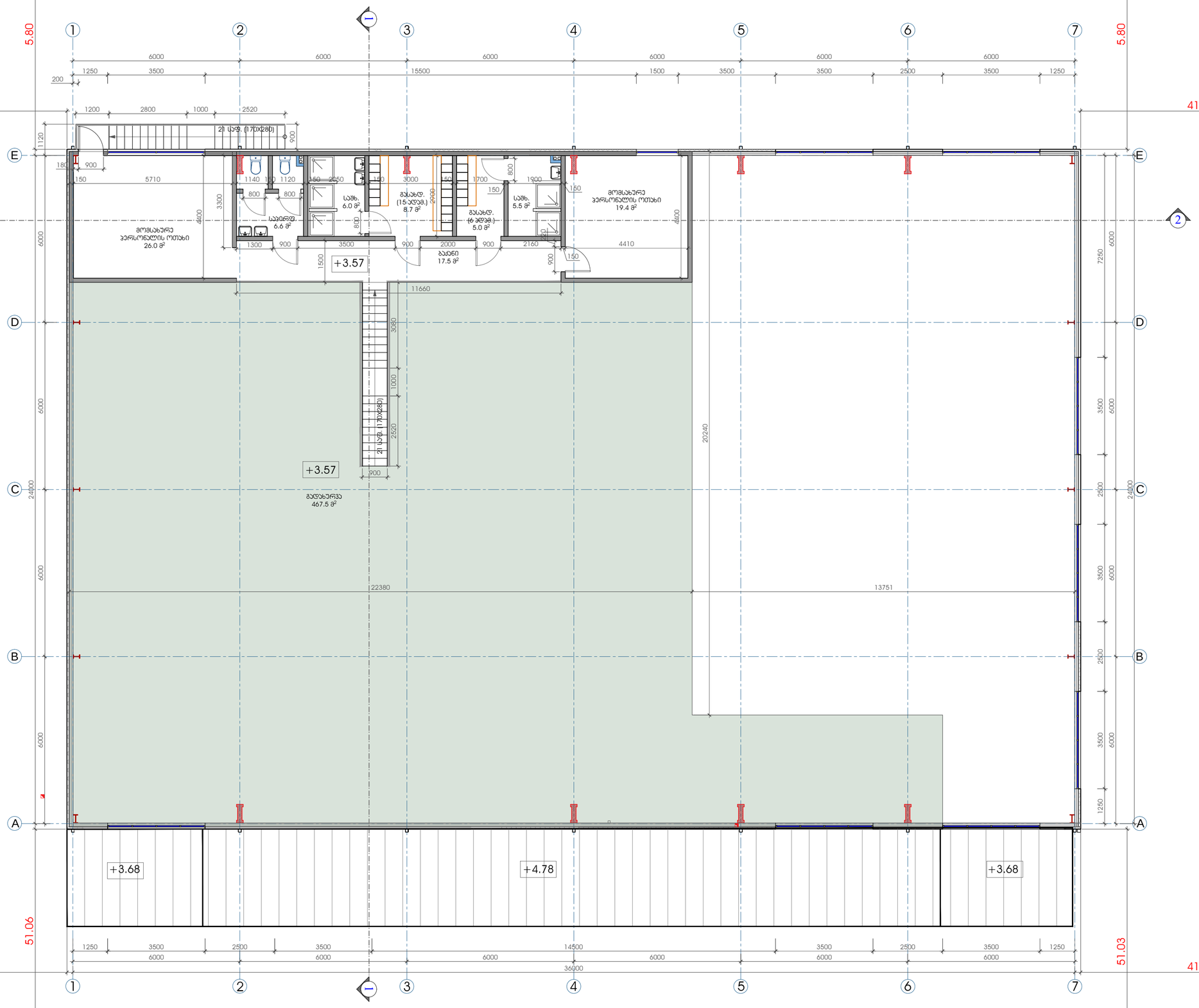



დამგეგმარებელი:
შპს „ინტექსი" ს/ს.: 211349753
ვაჟა ფშაველას გამზ. №16
0160 თბილისი, საქართველო

დამკვეთი: შპს "გლ+" ს/ს: 204552224
მის.: საქართველო, ქ. თბილისი,
თ.ჩანტლაძის I შეს. №12


მისამართი: ქ. თბილისი, ორხევის
სამრეწველო ზონა
ს/ე 01.19.17.001.046

ობიექტი:
სანარმო - სასაწყობე შენობა ორხევში

ა ო რ ე ქ ტ ი რ ე ბ ა

| № | თარიღი | |
|---|---|---|
| 1 | | |
| 2 | | |
| 3 | | |
| 4 | | |
| 5 | | |
| 6 | | |

გამოცემა: 22.02. 2022წ.

პროექტის №

არქიტექტორი: ზ. ნადირაძე
შესრულა: ა.ასპარაცხელია
შეამოწმა: თ. გოცირიძე
საავტორო უფლებები: შპს „ინტექსი"

გეგმა +3.57 ნიშნულზე

მასშტაბი 1:100

ფორმატი A2

სახურავის გეგმა +90.4 ნიშნულზე
მ. 1:100





შპს „ინტექსი"
ULTIMATE DESIGN
დამგეგმარებელი:
შპს „ინტექსი" ს/კ.: 211349753
ვაჟა ფშაველას გამზ. №16
0160 თბილისი, საქართველო

დამკვეთი: შპს "გლ+" ს/კ: 204552224
მის.: საქართველო, ქ. თბილისი,
თ.ჩანტლაძის I შეს. №12

მისამართი: ქ. თბილისი, ორხევის
სამრეწველო ზონა
ს/კ 01.19.17.001.046


ობიექტი:
სანარმო - სასაწყობე შენობა ორხევში

კორექტირება

| № | თარიღი | |
|---|---|---|
| 1 | | |
| 2 | | |
| 3 | | |
| 4 | | |
| 5 | | |
| 6 | | |

გამოცემა: 22.02. 2022წ.

პროექტის №

არქიტექტორი: ზ. ნადირაძე
შესრულა: ა.ჯვარცხელია
შეამოწმა: თ. გოცირიძე
საავტორო უფლებები: შპს „ინტექსი"

სახურავის გეგმა +9.04 ნიშნულზე

მასშტაბი 1:100

ფორმატი A2

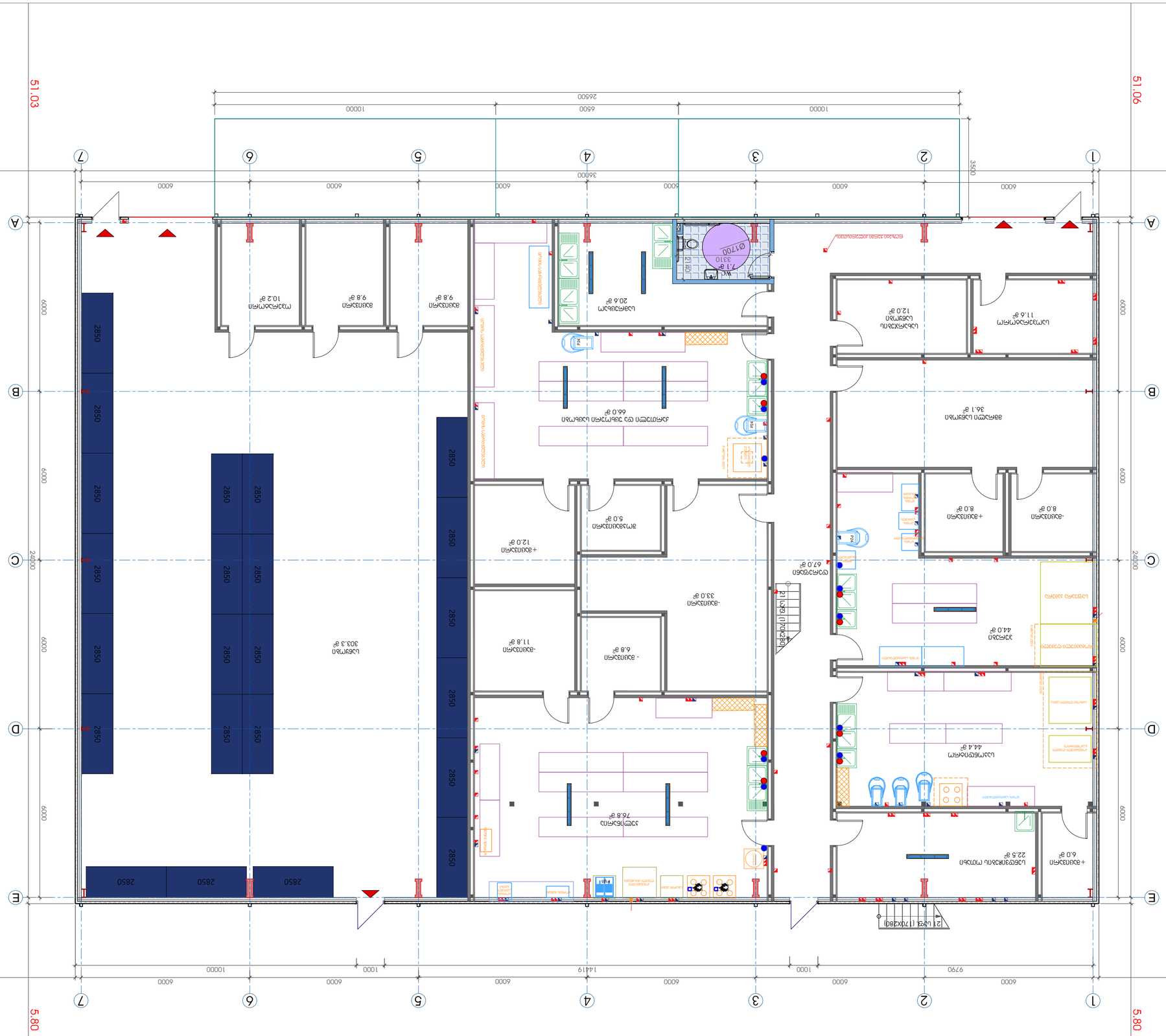


ტექნიკური მონაცემები:
ფასადის მინა - ორმაგი მაღალეფექტური მინა
ალუმინის პროფილი
ფანჯრის ფართობი 40%
ფასადის ფერი - RAL 9006
ფასადის ფართობი 1000 მ²

ავტორი: ქ. თბილისი, ოქროყანის ქუჩა №12
ტელ.: ავტორის ტელეფონი, ქ. თბილისი,
ორგანიზაციული ერთეული №16
ელ. ფოსტა: 20465222@inlite.ge
ტექნიკური ზედამხედველი: ტექნიკური ზედამხედველის სახელი

| № | დასახელება |
|---|---|
| 1 | |
| 2 | |
| 3 | |
| 4 | |
| 5 | |
| 6 | |

ცვლილების N: 3
ცვლილების თარიღი: 22.02.2022.

ავტორის ხელმოწერა: ხელმოწერა
ავტორის სახელი: ავტორის სახელი
ორგანიზაციული ერთეული: ორგანიზაციული ერთეული "ინლაით"

ნახაზის დასახელება: ფასადის ფრაგმენტი ა-ბ ნიშნულ ±0.00 დონეზე
მასშტაბი 1:100

ფორმატი A2

# შიდა დაკვალვის გეგმა ±0.00 ნიშნულზე

მ. 1:100

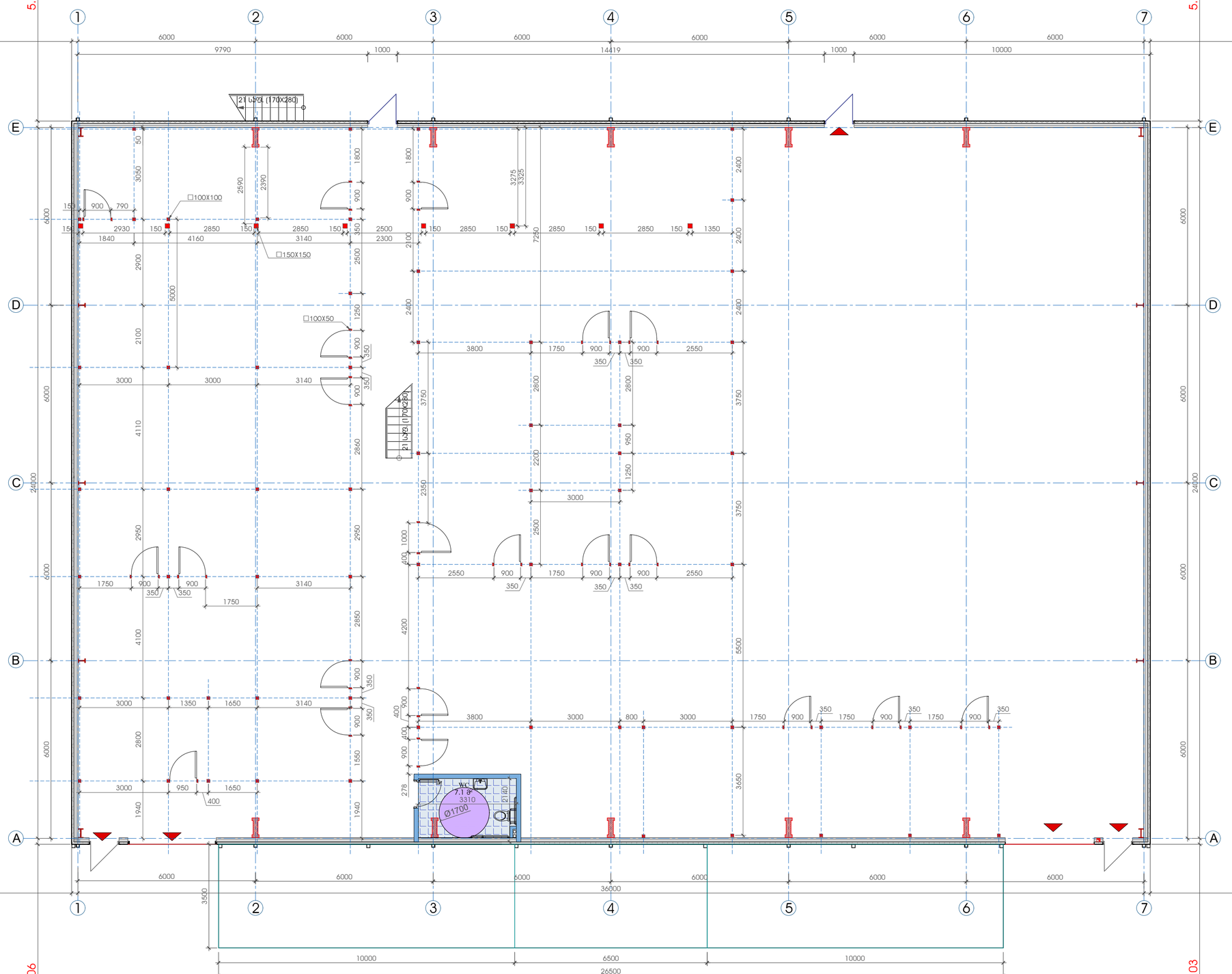



დამგეგმარებელი:
შპს „ინტექსი" ს/კ.: 211349753
ვაჟა ფშაველას გამზ. №16
0160 თბილისი, საქართველო

დამკვეთი: შპს "გლ+" ს/კ: 204552224
მის.: საქართველო, ქ. თბილისი,
თ.ჩანტლაძის I შეს. №12


მისამართი: ქ. თბილისი, ორხევის
სამრეწველო ზონა
ს/კ 01.19.17.001.046

ობიექტი:
სანარმო - სასაწყობე შენობა ორხევში

ჯ ო რ ე ქ ტ ი რ ე ბ ა

| № | თარიღი | |
|---|---|---|
| 1 | | |
| 2 | | |
| 3 | | |
| 4 | | |
| 5 | | |
| 6 | | |

გამოცემა: 22.02. 20226.

პროექტის №

არქიტექტორი: ზ. ნადირაძე
შესრულა: ა.ჯვარცხელია
შეამოწმა: თ. გოცირიძე
საავტორო უფლებები: შპს „ინტექსი"

შიდა დაკვალვის გეგმა ±0.00 ნიშნულზე

მასშტაბი 1:100

ფორმატი A2