ანაზომი/არსებული სიტუაცია

გეგმა 0.00 ნიშნული

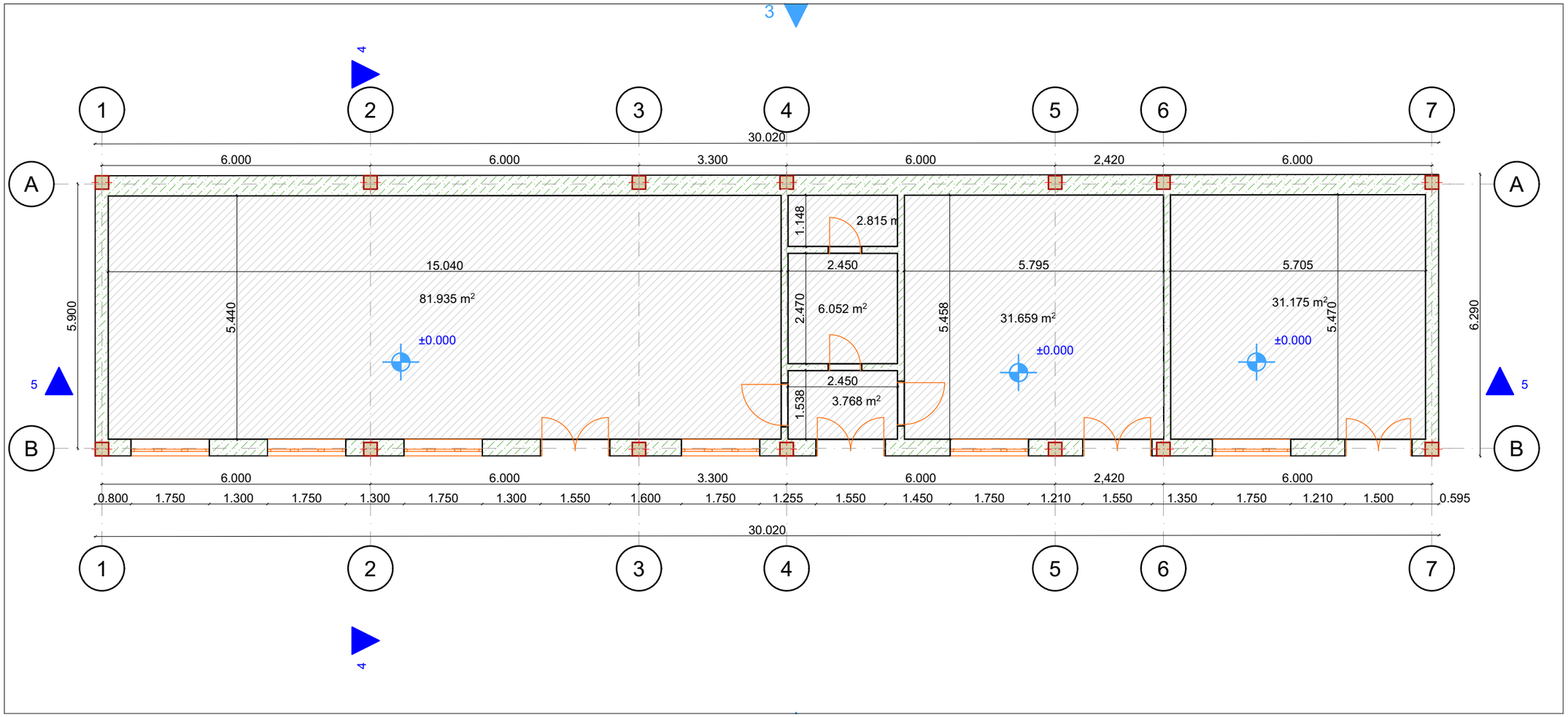

ინდივიდუალური ერთბინიანი საცხოვრებელი სახლი

TASHUB

მისამართი:
ქალაქი თბილისი,ქუჩა სანდრო ეულის №7
ს.კ: 01.14.05.007.274

ბასშპბი
ს/კ : 406265410
მის: ჯრწანისის ქ. №26

თანამდებობა	გვარი	ხელმოწერა
მთ.დირექტორი	ს.გიორგაია	
არქიტექტორი	ს.მაღლაკელიძე	

დამკვეთი

პირობითი აღნიშვნები

საპროექტო საზღვარი

განაშენიანების რეგულირების ხაზი

ნახაზის სახელწოდება

მასშტაბი	ფორმატი	თარიღი
1:100	A3	2022 წ.
ფერცელი	ნიშნული	

0 12.5 25 50

ანაზომი/არსებული სიტუაცია

გეგმა +5.700 ნიშნული

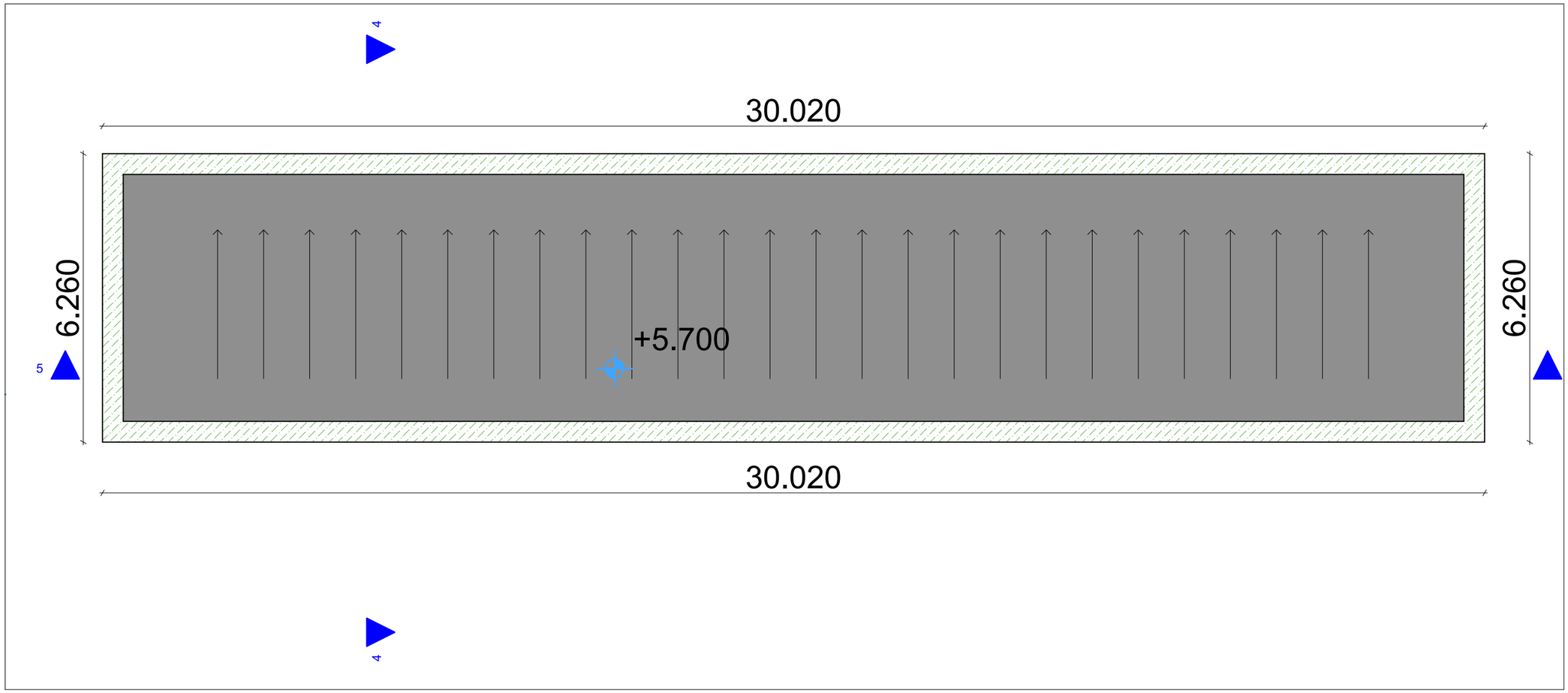

TASHUB

მისამართი:
ქალაქი თბილისი,ქუჩა
სანდრო ეულის №7
ს.კ: 01.14.05.007.274

ბასშპბი
ს/კ : 406265410
მის: ერწანისის ქ. №26

თანამდებობა	გვარი	ხელმოწერა
გმ.დირექტორი	ს.გიორგაია	
არქიტექტორი	ს.მელლაულიძე	

დამკვეთი

ჰირობითი აღნიშვნები

საკადასტრო საზღვარი

განაშენიანების რეგულირების ხაზი

ნახაზის სახელწოდება

მასშტაბი	ფორმატი	თარიღი
1:100	ა3	2022 წ.
ფერცელი	ნიშნული	

0 12.5 25 50

ანაზომი/არსებული სიტუაცია

ფასადი 1-2

მ 1:100

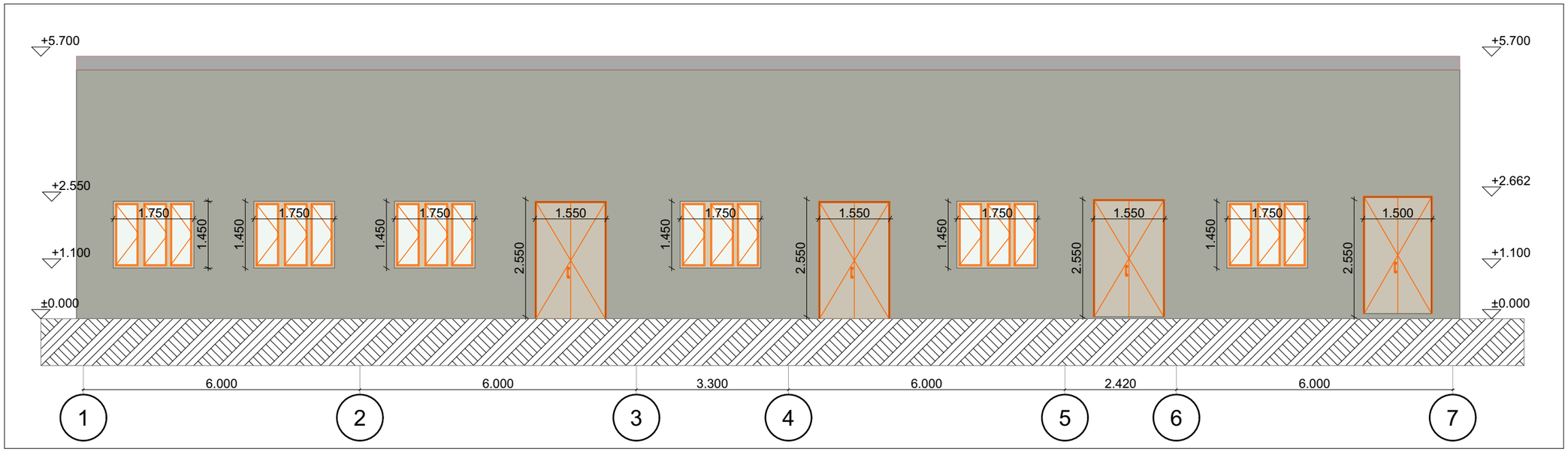

ფასადი 2-1

მ 1:100

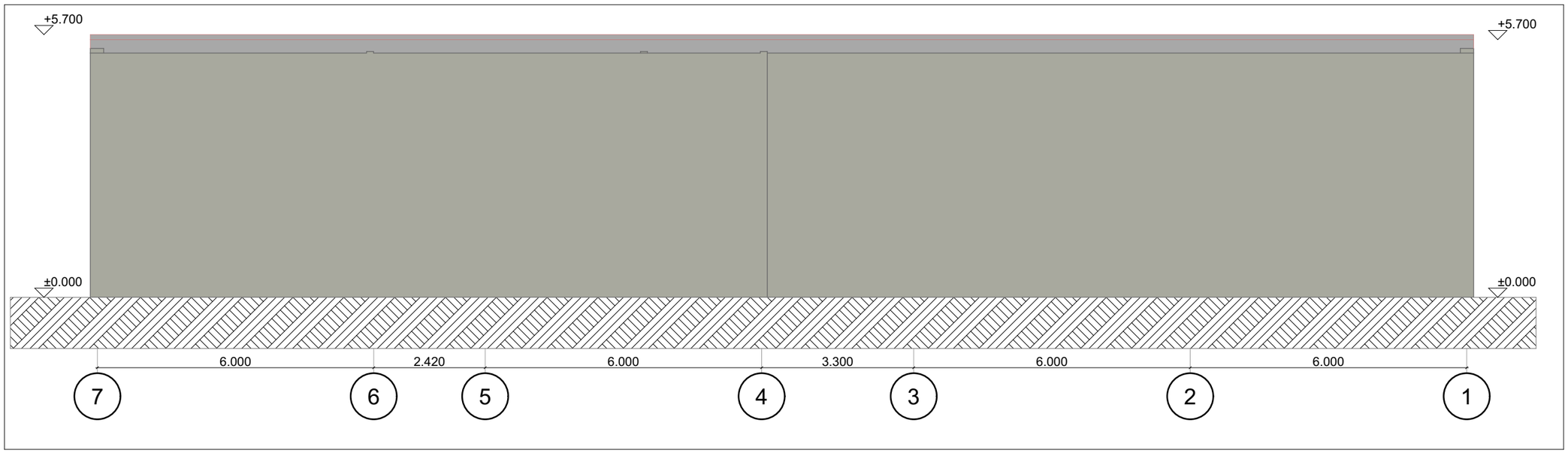

ინდივიდუალური ერთბინიანი საცხოვრებელი სახლი

TASHUB

მისამართი:
ქალაქი თბილისი,ქუჩა სანდრო ეულის №7
ს.კ: 01.14.05.007.274

ბასშპბი
ს/კ : 406265410
მის: ჯრწანისის ქ. №26

თანამდებობა	გვარი	ხელმოწერა
გმ.დირექტორი	ს.გიორგაია	
არქიტექტორი	ს.მაღლაკელიძე	

დამკვეთი

პირობითი აღნიშვნები

საპროექტო საზღვარი

განაშენიანების რეგულირების ხაზი

ნახაზის სახელწოდება

მასშტაბი	ფორმატი	თარიღი
1:100	ა3	2022 წ.
ფერცელი	ნიშნული	

0 12.5 25 50

ანაზომი/არსებული სიტუაცია

ფასადი A-B

მ 1:100

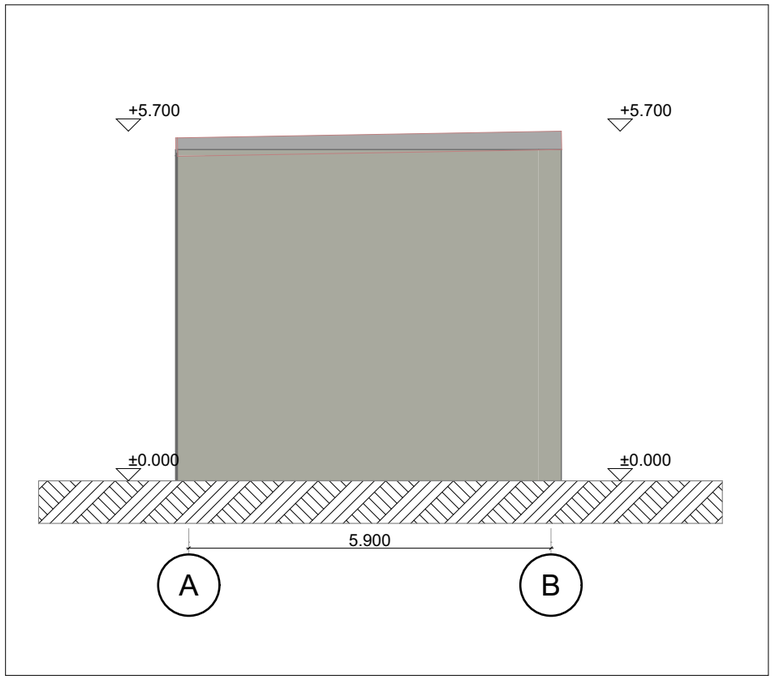

ფასადი B-A

მ 1:100

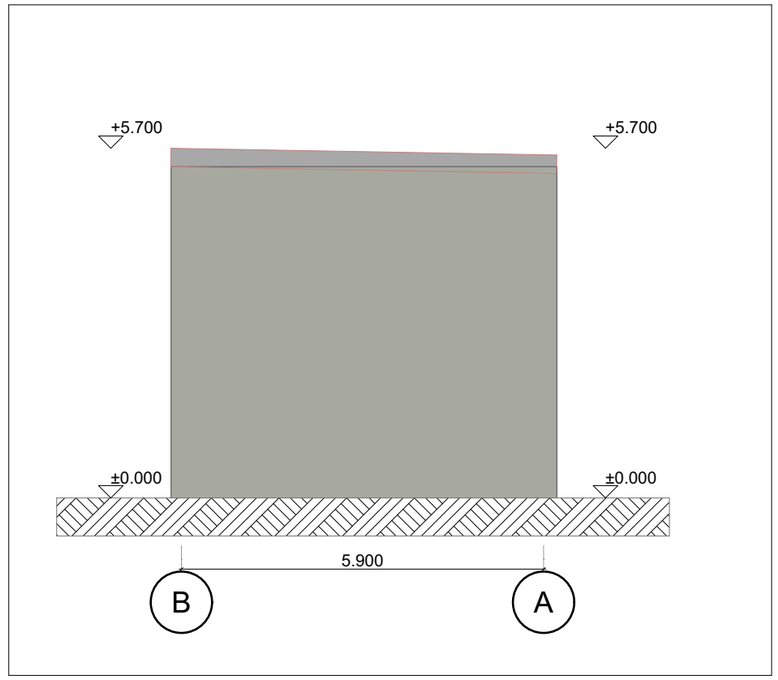

ინდივიდუალური ერთბინიანი საცხოვრებელი სახლი

TASHUB

მისამართი:
ქალაქი თბილისი,ქუჩა სანდრო ეულის №7
ს.კ: 01.14.05.007.274

ბასშპბი
ს/კ : 406265410
მის: ჯრწანისის ქ. №26

თანამდებობა	გვარი	ხელმოწერა
გმ.დირექტორი	ს.გიორგაია	
არქიტექტორი	ს.მაღლაკელიძე	

დამკვეთი

ჯირობითი აღნიშვნები

საკადასტრო საზღვარი

განაშენიანების რეგულირების ხაზი

ნახაზის სახელწოდება

მასშტაბი	ფორმატი	თარიღი
1:100	A3	2022 წ.
ფერცელი	ნიშნული	

0 12.5 25 50

ტოპოგრაფიული გეგმა



ქ.თბილისი, ქუჩა სანდრო ეული, №7 შპს „ბრინ ლენდ-ის" სახელზე რეგისტრირებული არასასოფლო-სამეურნეო მიწის ნაკვეთის

ტოპოგრაფიული გეგმა

476217
4619258
476322
4619258
476217
4619168
476322
4619168
1 ქა
ნანგრევი
სერვიტუტი
შპს „ბრინ ლენდ"-ის სახელზე რეგისტრირებული ნაკვეთი
მოსაზღვრედ რეგისტრირებული ნაკვეთები

დამკვეთი: შპს „ბრინ ლენდ"

პ ი რ ო ბ ი თ ი ნ ი შ ნ ე ბ ი

- საც. შენობა
- არასაც. შენობა
- ფარდული
- მშენებ. შენობა
- სამზარეო
- რეზერვუარი
- ცხაური
- ჭები
- სატრანსფორმატორო ჯიხური
- ელ. გადამცემი ხაზი
- ბოძები
- განათების ელ. ბოძები ლამპიონი
- ონკანი, ანძა, ანტენა
- ბენზომასამართი
- 1250 სიმაღლის ნიშნული
- რკინიგზა
- მავთულბადის ღობე
- ქვის კედელი
- ბეტონის კედელი
- ხის ღობე
- გზა
- ბორდიური
- საერთაშორისო სისტემის კოორდინ.
- ადგილობ. სისტემის სამშრომ კოორდინ.
- წყალგაყვანილობა
- კანალიზაცია
- სანიაღვრე
- ელ. ქსელები
- გაზსადენი
- კავშირგაბმულობა
- მთავარი იზოჰიფსი
- იზოჰიფსის სიმაღლით
- ხაზოვანი საზღვარ რეესტრის მონაცემების მიხედვით
- ფოთლოვანი ხე
- წიწვოვანი ხე
- გაზონი
- ბუჩქი
- მინდორი
- ტყე

ქ.თბილისი, ქუჩა სანდრო ეული, №7	
შ.პ.ს. " სააგენტო სერვის ცენტრი ტ.ბ.მ"	
დირექტორი	ტ. შორშოლიანი
შეასრულა	ი. ჭურდაძე
მ. 1:500	თარიღი: 05.08.20Წ


476100 000000
476200 000000
476300 000000
476400 000000
4619400 000000
4619300 000000
4619200 000000
4619100 000000
4619000 000000
N
W
E
S
1:2,000