დაზუსტებული ტექნიკურ ეკონომიკური მაჩვენებლები

.დამკვეთის ინფორმაცია.:

- .ორგანიზაცია (არსებობის შემთხვევაში).: შ.პ.ს "ბი. აი. ჯი."
- .საიდენტიფიკაციო კოდი.: 401983396
- .დამკვეთ(ებ)ის სახელი და გვარი.: ლაშა ხარშილაძე
- .დამკვეთ(ებ)ის პირადი ნომერი.: 01007015475

.ტექნიკურ - ეკონომიკური მაჩვენებლები (მეათედების სიზუსტით).:

- .მიწის ნაკვეთის ფართობი (კვ.მ).: 1431.0
- .განაშენიანების ფართობი (კვ.მ).: 839,0
- .საერთო ფართობი (კვ.მ).: 8864.7
- .საცხოვრებელი ფართობი (კვ.მ).: 5688.8
- .საოფისე ფართობი (კვ.მ).: 1128.0
- .კომერციული ფართობი (კვ.მ).: 659.9
- .საზაფხულო ფართობი (კვ.მ).: 603.0
- სადარბაზო და კიბის უჯრედი (კვ.მ): 766.0
- დამხმარე ფართი (კვ.მ): 19.0
- .სამშენებლო მოცულობა (კუბ.მ).: 106780.0
- .0.00 ნიშნულის ზევით (კუბ.მ).: 105588.0
- .0.00 ნიშნულის ქვევით (კუბ.მ).: 1192.0
- .შენობა-ნაგებობის კონსტრუქციული სიმაღლე (მ).: 50.8
- .0.00 ნიშნულის ზევით (მ).: 49.7
- .0.00 ნიშნულის ქვევით (მ).: 1.1
- .კ1 განაშენიანების კოეფიციენტის საანგარიშო ფართობი (კვ.მ და ასახული კოეფიციენტში). : არსებული კ1=0.6.

- .კ2 განაშენიანების ინტენსივობის კოეფიციენტის საანგარიშო ფართობი (კვ.მ და ასახული კოეფიციენტში). : არსებული კ2=6.7.

- .კ3 გამწვანების კოეფიციენტის საანგარიშო ფართობი (კვ.მ და ასახული კოეფიციენტში). : 1431 კვ.მ კ3=0.1

.შეთანხმებული პროექტის რეკვიზიტები.:

- .შეთანხმებული პროექტის ბრძანების ნომერი.: №5687232
- .შეთანხმებული პროექტის ბრძანების თარიღი.: 18.03.2021

.არსებობის შემთხვევაში მშენებლობის ნებართვის რეკვიზიტები:

- .მშენებლობის ნებართვის ბრძანების ნომერი. : №5103126
- .მშენებლობის ნებართვის ბრძანების თარიღი. : 14.09.2020

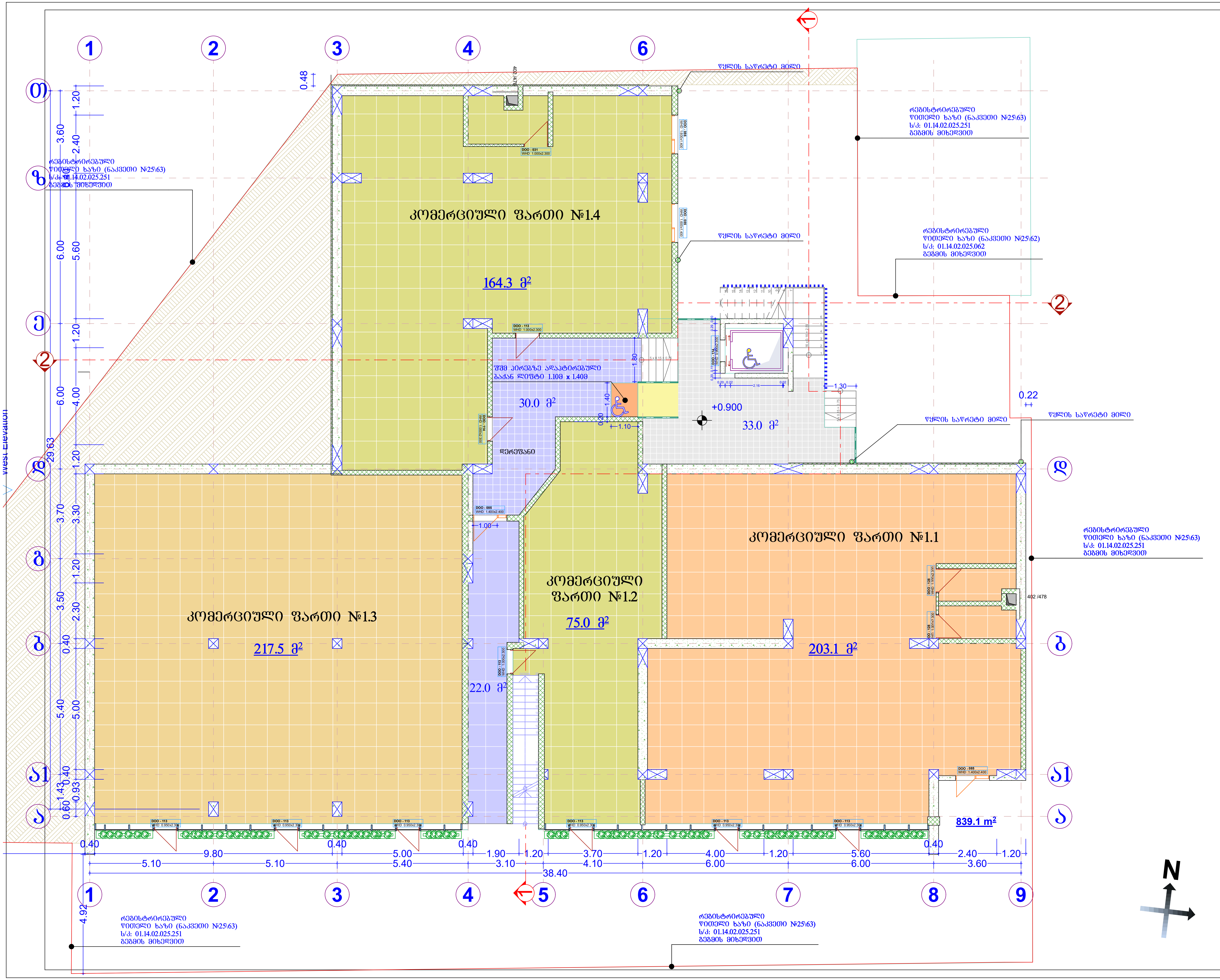

(არსებული) საპროექტო -7.20(±0.00) ნიშნული
შეესაბამება 506.80 აბსოლიტურ ნიშნულს

(არსებული) საპროექტო ±0.00(+7.20) ნიშნული
შეესაბამება 514.00 აბსოლიტურ ნიშნულს

შპს "ბი. აი. ჯი."		
მისამართი		
ქ. თბილისი, ფერდობი ნუცუბიძე, მ/რ III ს/კ: 01.14.02.025.251		
პროექტის სახელი		
მრავალბინიანი საცხოვრებელი სახლი		
თანამდებობა	გვარი	ხელმოწერა
პროექტის ავტორი	რ. ესართია	
არქიტექტორი	რ. ესართია	
სართულის გეგმა ±0.00 ნიშნულზე		
მ. 1:100	A-2	
2021	A-101	

-7.200

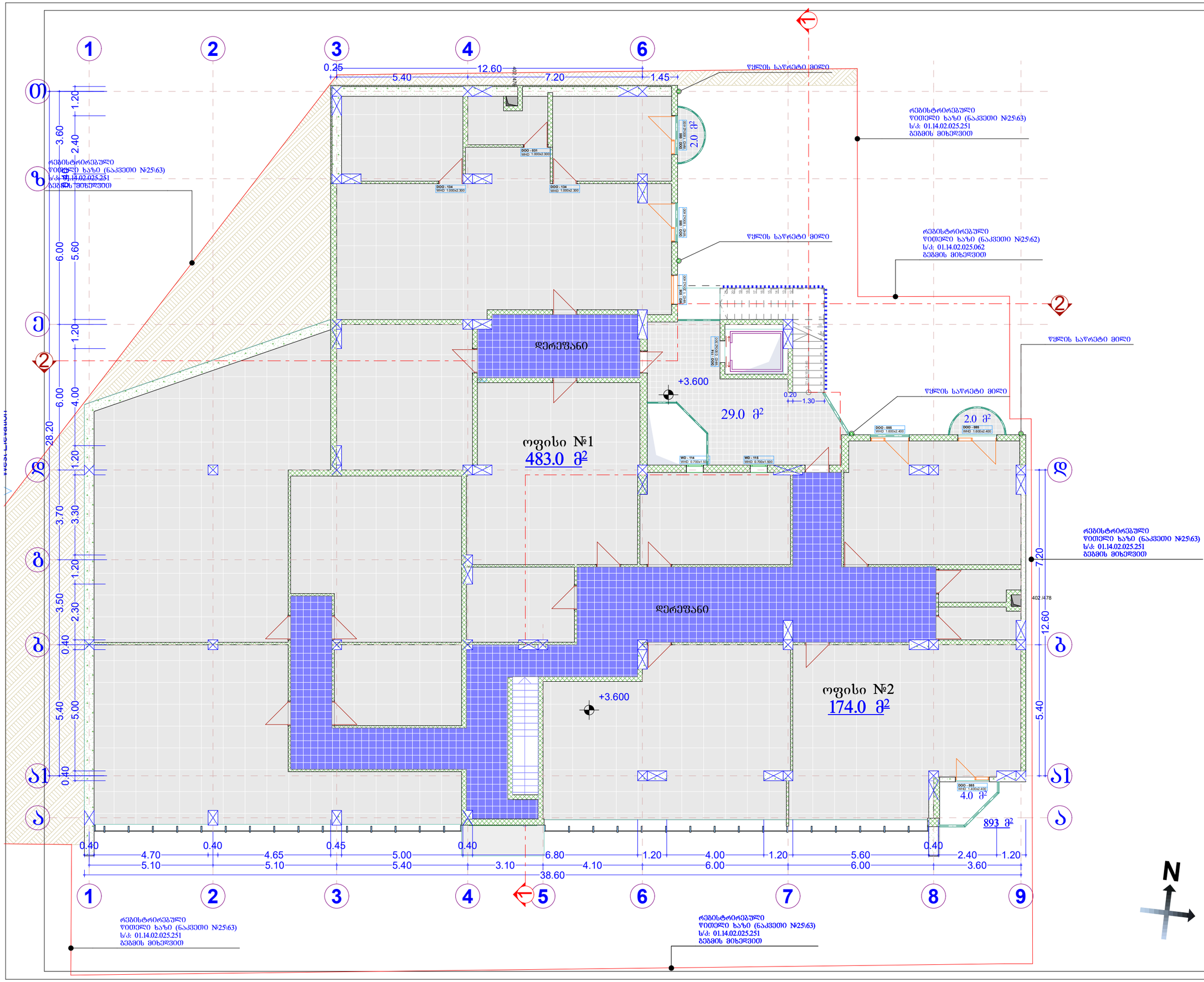

(არსებული) საარეიტო -7.20(±0.00) ნიშნული
შეესაბამება 506.80 აბსოლიტურ ნიშნულს

(არსებული) საარეიტო ±0.00(+7.20) ნიშნული
შეესაბამება 514.00 აბსოლიტურ ნიშნულს

შპს "ბი. აი. ჯი."	
მისამართი	
ქ. ობოლისი, ფქარლიბი ნუცუბიძე, მ/რ III ს/კ: 01.14.02.025.251	
პროექტის სახელი	
მრავალბინიანი საცხოვრებელი სახლი	
ცვლილება	ავტორი	ხელმოწერა
პროექტის ავტორი	რ. ცხადაია	
არქიტექტორი	რ. ცხადაია	-3.600
სართულის გეგმა +3.60 ნიშნულზე		
მ. 1:100	A-2
2021	A-102

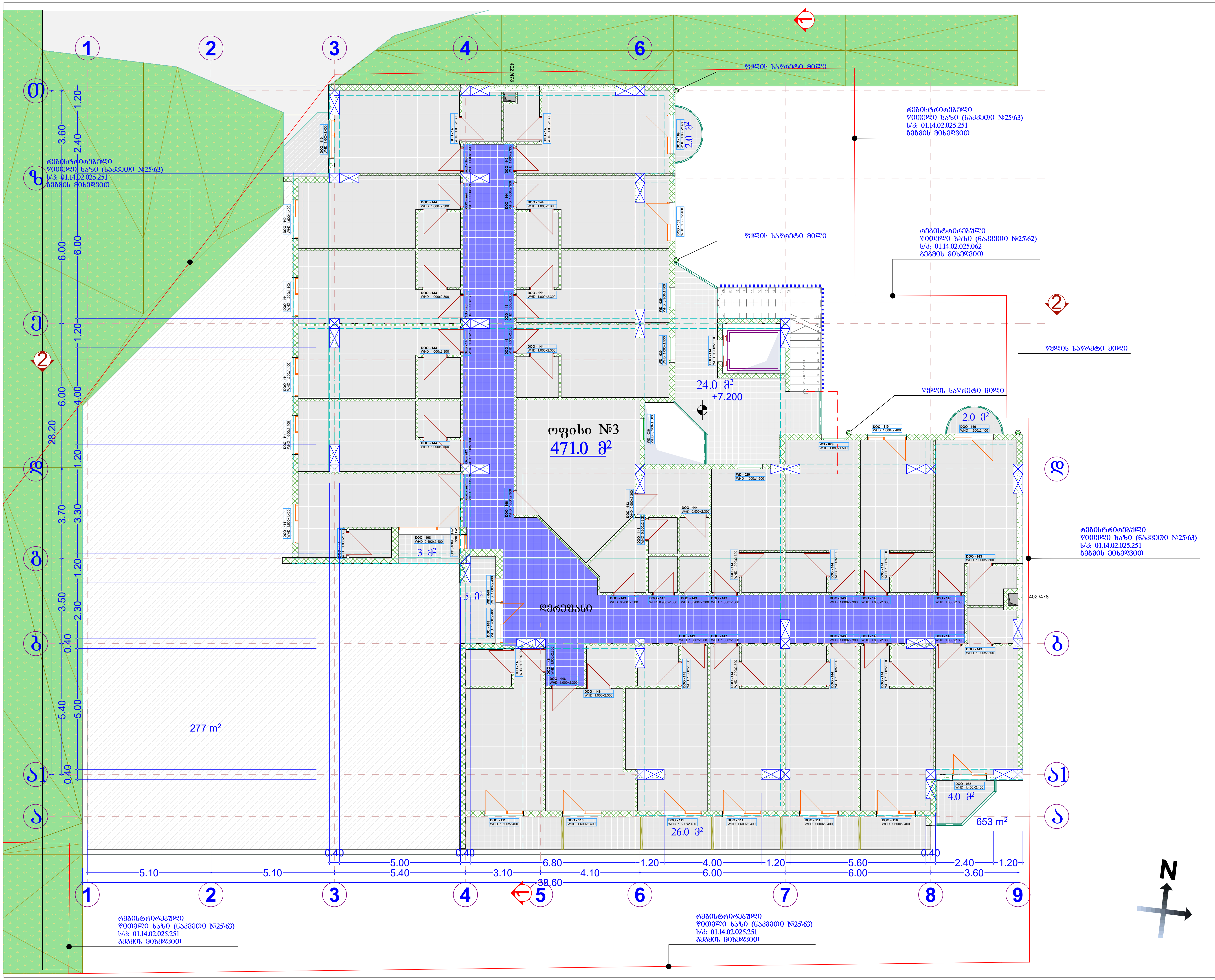

(არსებული) საპროექტო -7.20(±0.00) ნიშნული
შეესაბამება 506.80 აბსოლიტურ ნიშნულს

(არსებული) საპროექტო ±0.00(+7.20) ნიშნული
შეესაბამება 514.00 აბსოლიტურ ნიშნულს

შპს "ზი. აი. ჯი."		
მისამართი		
ქ. თბილისი, ფერდობი ნუცუბიძე, მ/რ III ს/კ: 01.14.02.025.251		
პროექტის სახელი		
მრავალბინიანი საცხოვრებელი სახლი		
თანამდებობა	გვარი	ხელმოწერა
პროექტის ავტორი	რ. ესართია	
არქიტექტორი	რ. ესართია	
სართულის გეგმა -7.20 ნიშნულზე		
მ. 1:100	A-2	
2021	A-103	

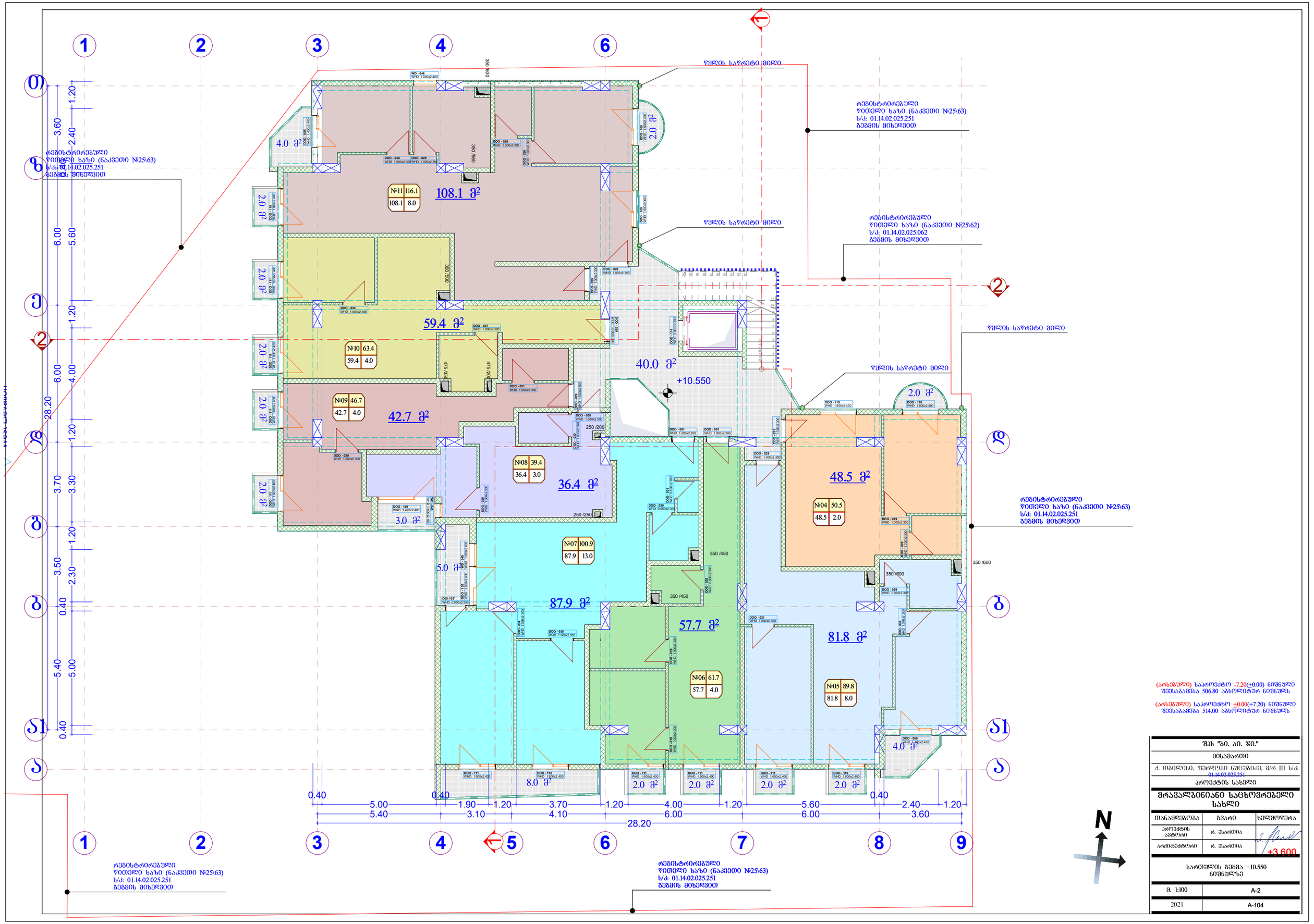

(არსებული) საპროექტო -7.20(±0.00) ნიშნული შეესაბამება 506.80 აბსოლიტურ ნიშნულს

(არსებული) საპროექტო ±0.00(+7.20) ნიშნული შეესაბამება 514.00 აბსოლიტურ ნიშნულს

შპს "ბი. აი. ჯი."

მისამართი

ქ. ობილისი, ფერღლები ნუცუბაძე, მ/რ III ს/კ: 01.14.02.025.251

პროექტის სახელი

მრავალბინიანი საცხოვრებელი სახლი

თანამდებობა	გვარი	ხელმოწერა
პროექტის ავტორი	რ. შარმია	
არქიტექტორი	რ. შარმია	

+3.600

სართულის გეგმა +10.550 ნიშნულზე

მ. 1:100	A-2
2021	A-104

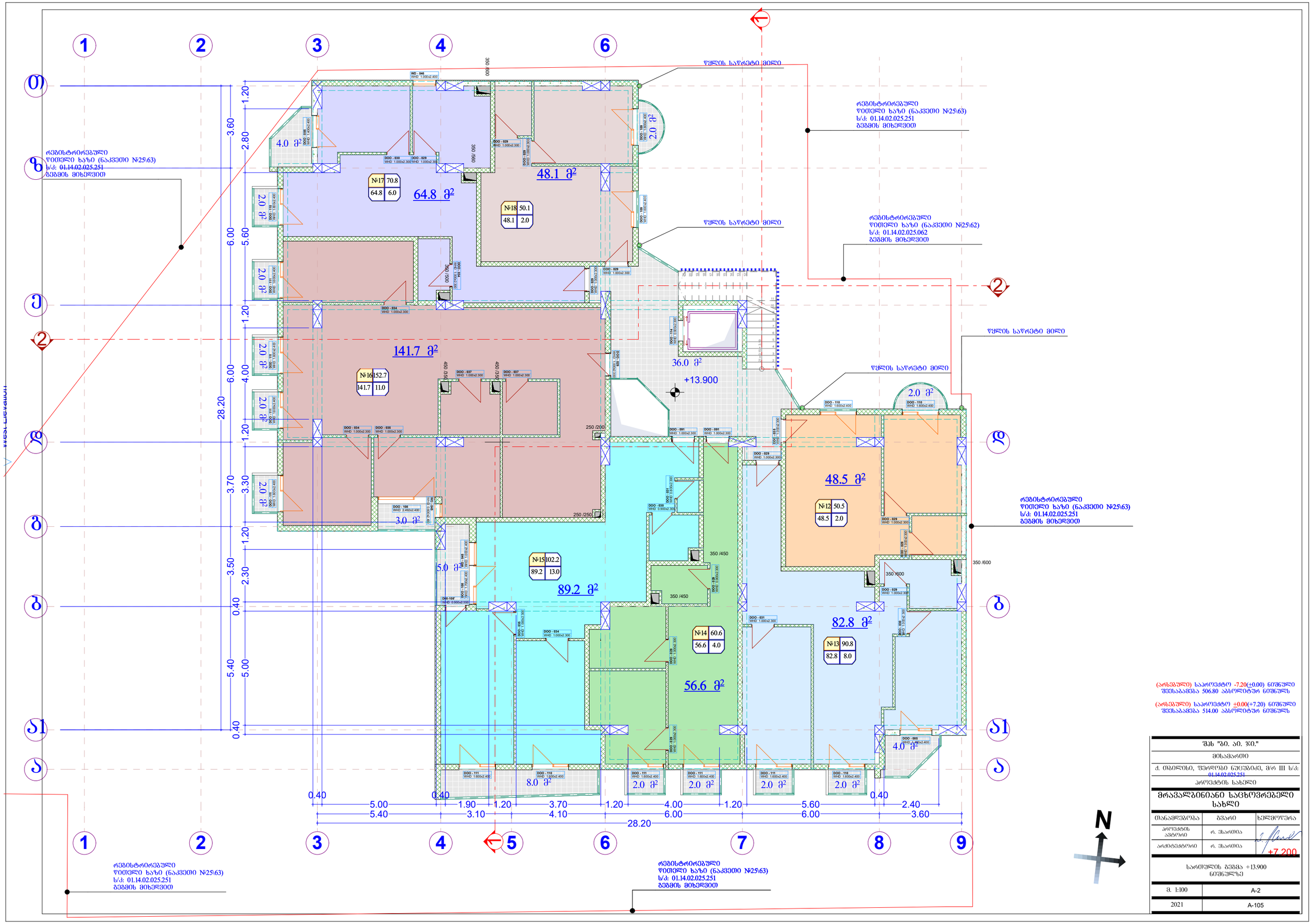
1
2
3
4
5
6
7
8
9
Ⴓ
Ⴔ
Ⴕ
Ⴖ
Ⴗ
Ⴘ
Ⴙ
Ⴚ
Ⴛ
Ⴜ
Ⴝ
Ⴞ
Ⴟ
Ⴠ
Ⴡ
Ⴢ
Ⴣ
Ⴤ
Ⴥ
წყლის საყრეტი მილი
რეგისტრირებული
წითელი ხაზი (ნაკვეთი №25\63)
ს/კ: 01.14.02.025.251
გეგმის მიხედვით
რეგისტრირებული
წითელი ხაზი (ნაკვეთი №25\62)
ს/კ: 01.14.02.025.062
გეგმის მიხედვით
64.8 მ²
48.1 მ²
141.7 მ²
36.0 მ²
+13.900
48.5 მ²
89.2 მ²
82.8 მ²
56.6 მ²
4.0 მ²
2.0 მ²
3.0 მ²
5.0 მ²
8.0 მ²
№17 70.8 64.8 6.0
№18 50.1 48.1 2.0
№16 152.7 141.7 11.0
№15 102.2 89.2 13.0
№12 50.5 48.5 2.0
№14 60.6 56.6 4.0
№13 90.8 82.8 8.0
28.20
3.60
6.00
5.60
2.80
1.20
4.00
3.70
3.30
3.50
2.30
0.40
5.40
5.00
0.40
0.40
5.00
5.40
1.90
3.10
1.20
4.10
3.70
6.00
1.20
4.00
6.00
1.20
5.60
6.00
0.40
2.40
3.60
(არსებული) საპროექტო -7.20(±0.00) ნიშნული
შეესაბამება 506.80 აბსოლიტურ ნიშნულს
(არსებული) საპროექტო ±0.00(+7.20) ნიშნული
შეესაბამება 514.00 აბსოლიტურ ნიშნულს
შპს "ზი. ეი. ჯი."
მისამართი
ქ. ობილისი, ფშრღობი ნუცუბიძე, მრ III ს/კ: 01.14.02.025.251
პროექტის სახელი
მრავალბინიანი საცხოვრებელი სახლი
თანამდებობა
გვარი
ხელმოწერა
პროექტის ავტორი
რ. შარმია
არქიტექტორი
რ. შარმია
+7.200
სართულის გეგმა +13.900
ნიშნულზე
მ. 1:100
A-2
2021
A-105

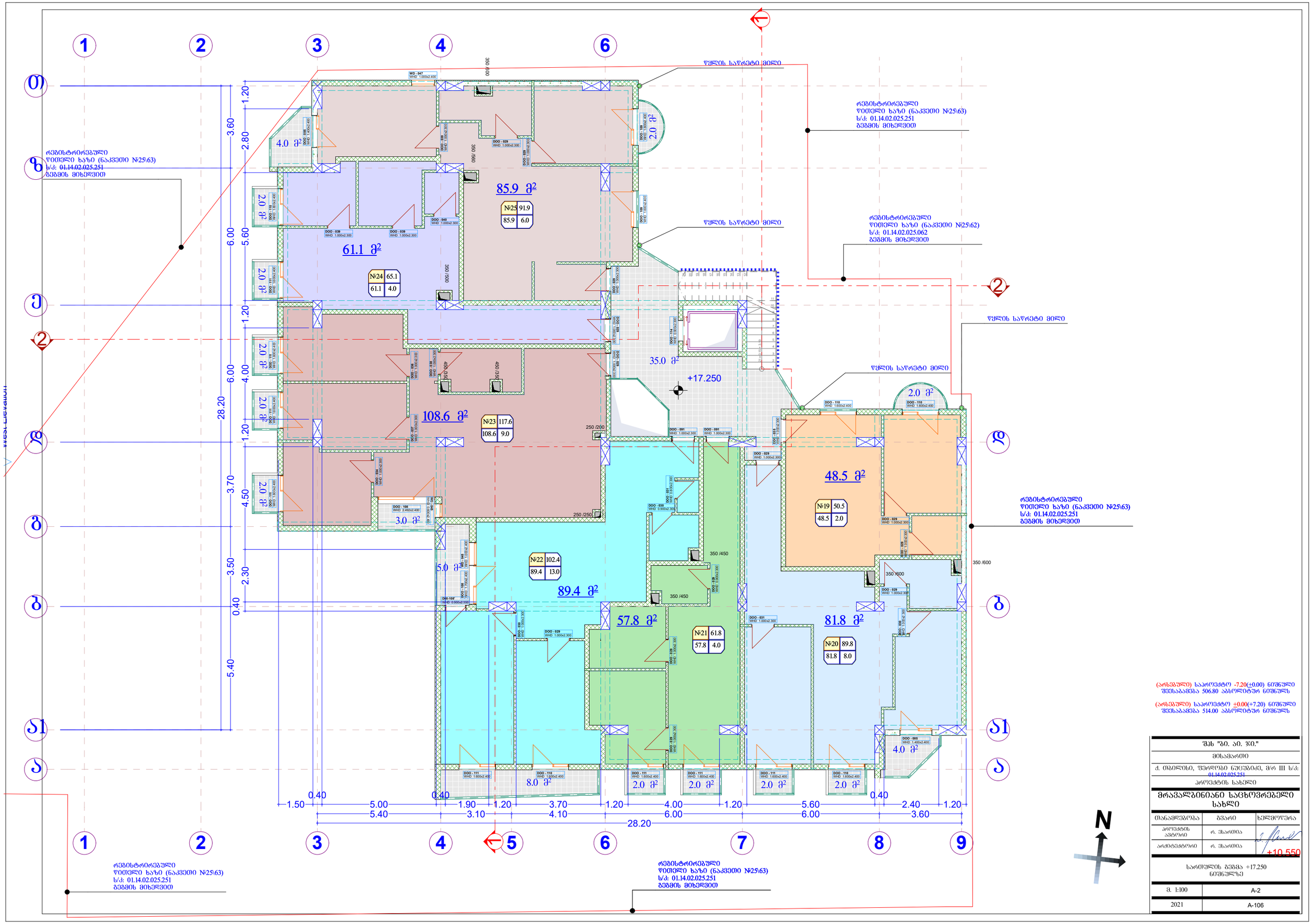

(არსებული) საარეჟიმო -7.20(±0.00) ნიშნული შეესაბამება 506.80 აბსოლიტურ ნიშნულს

(არსებული) საარეჟიმო ±0.00(+7.20) ნიშნული შეესაბამება 514.00 აბსოლიტურ ნიშნულს

შპს "ბი. აი. ჯი."

მისამართი

ქ. ობილისი, ფერღობი ნუცუბიძე, მ/რ III ს/კ: 01.14.02.025.251

პროექტის სახელი

მრავალბინიანი საცხოვრებელი სახლი

თანამდებობა	გვარი	ხელმოწერა
პროექტის ავტორი	რ. შსარმია	
არქიტექტორი	რ. შსარმია	

+10.550

სართულის გეგმა +17.250 ნიშნულზე

მ. 1:100	A-2
2021	A-106

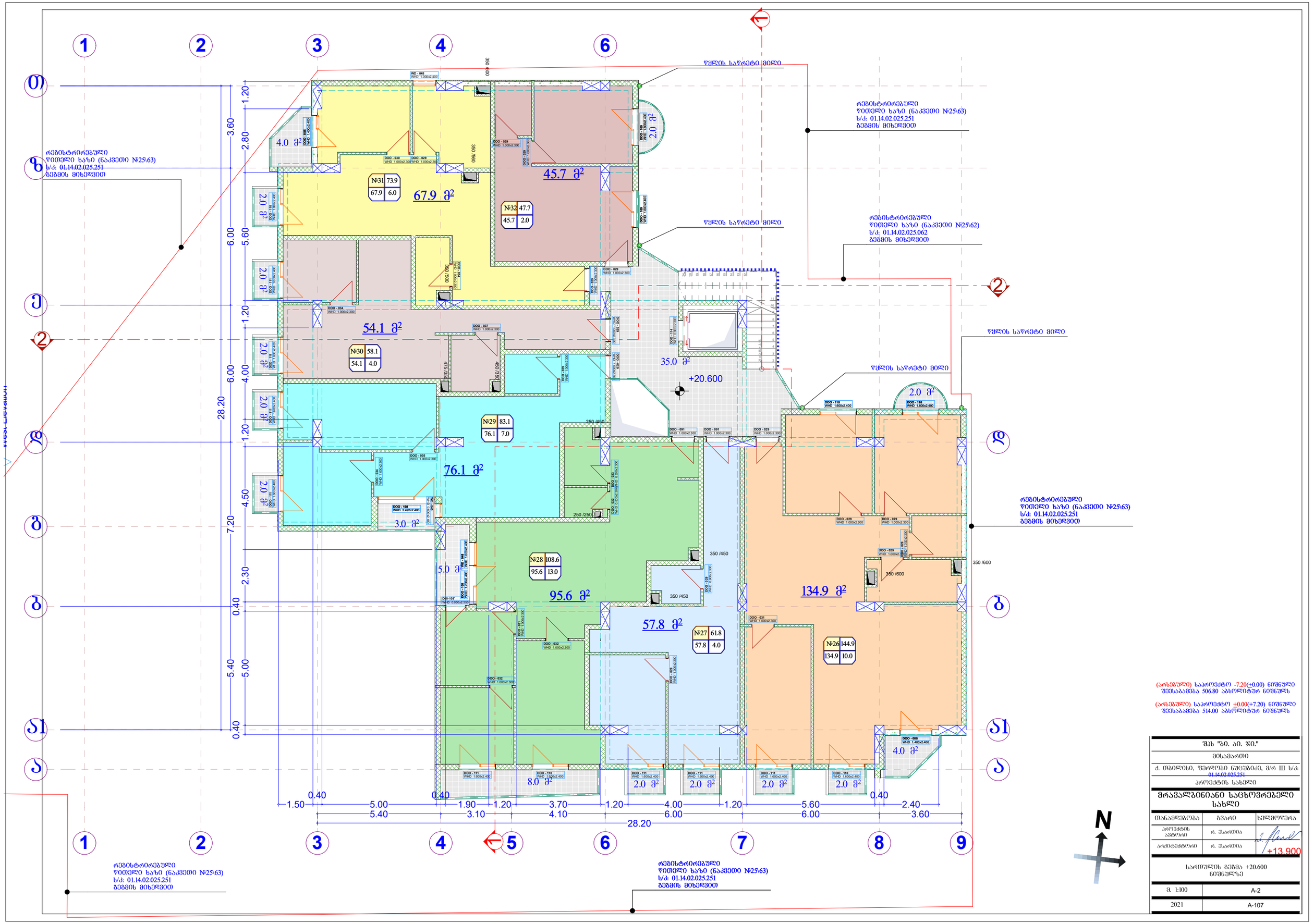
1
2
3
4
5
6
7
8
9
ა
ბ
გ
დ
ე
ვ
ზ
თ
ი
კ
ლ
მ
ნ
ო
პ
ჟ
რ
ს
ტ
უ
ფ
ქ
ღ
ყ
შ
ჩ
ც
ძ
წ
ჭ
ხ
ჯ
ჰ
ჱ
ჲ
ჳ
ჴ
ჵ
ჶ
ჷ
ჸ
ჹ
ჺ
ჽ
ჾ
ჿ
ᄀ
ᄁ
ᄂ
ᄃ
ᄄ
ᄅ
ᄆ
ᄇ
ᄈ
ᄉ
ᄊ
ᄋ
ᄌ
ᄍ
ᄎ
ᄏ
ᄐ
ᄑ
ᄒ
ᅡ
ᅢ
ᅣ
ᅤ
ᅥ
ᅦ
ᅧ
ᅨ
ᅩ
ᅪ
ᅫ
ᅬ
ᅭ
ᅮ
ᅯ
ᅰ
ᅱ
ᅲ
ᅳ
ᅴ
ᅵ
ᅶ
ᅷ
ᅸ
ᅹ
ᅺ
ᅻ
ᅼ
ᅽ
ᅾ
ᅿ
ᆀ
ᆁ
ᆂ
ᆃ
ᆄ
ᆅ
ᆆ
ᆇ
ᆈ
ᆉ
ᆊ
ᆋ
ᆌ
ᆍ
ᆎ
ᆏ
ᆐ
ᆑ
ᆒ
ᆓ
ᆔ
ᆕ
ᆖ
ᆗ
ᆘ
ᆙ
ᆚ
ᆛ
ᆜ
ᆝ
ᆞ
ᆟ
ᆠ
ᆡ
ᆢ
ᆣ
ᆤ
ᆥ
ᆦ
ᆧ
ᆨ
ᆩ
ᆪ
ᆫ
ᆬ
ᆭ
ᆮ
ᆯ
ᆰ
ᆱ
ᆲ
ᆳ
ᆴ
ᆵ
ᆶ
ᆷ
ᆸ
ᆹ
ᆺ
ᆻ
ᆼ
ᆽ
ᆾ
ᆿ
ᇀ
ᇁ
ᇂ
ᇃ
ᇄ
ᇅ
ᇆ
ᇇ
ᇈ
ᇉ
ᇊ
ᇋ
ᇌ
ᇍ
ᇎ
ᇏ
ᇐ
ᇑ
ᇒ
ᇓ
ᇔ
ᇕ
ᇖ
ᇗ
ᇘ
ᇙ
ᇚ
ᇛ
ᇜ
ᇝ
ᇞ
ᇟ
ᇠ
ᇡ
ᇢ
ᇣ
ᇤ
ᇥ
ᇦ
ᇧ
ᇨ
ᇩ
ᇪ
ᇫ
ᇬ
ᇭ
ᇮ
ᇯ
ᇰ
ᇱ
ᇲ
ᇳ
ᇴ
ᇵ
ᇶ
ᇷ
ᇸ
ᇹ
ᇺ
ᇻ
ᇼ
ᇽ
ᇾ
ᇿ
ሀ
ሁ
ሂ
ሃ
ሄ
ህ
ሆ
ሇ
ለ
ሉ
ሊ
ላ
ሌ
ል
ሎ
ሏ
ሐ
ሑ
ሒ
ሓ
ሔ
ሕ
ሖ
ሗ
መ
ሙ
ሚ
ማ
ሜ
ም
ሞ
ሟ
ሠ
ሡ
ሢ
ሣ
ሤ
ሥ
ሦ
ሧ
ረ
ሩ
ሪ
ራ
ሬ
ር
ሮ
ሯ
ሰ
ሱ
ሲ
ሳ
ሴ
ስ
ሶ
ሷ
ሸ
ሹ
ሺ
ሻ
ሼ
ሽ
ሾ
ሿ
ቀ
ቁ
ቂ
ቃ
ቄ
ቅ
ቆ
ቇ
ቈ
ቊ
ቋ
ቌ
ቍ
ቐ
ቑ
ቒ
ቓ
ቔ
ቕ
ቖ
ቘ
ቚ
ቛ
ቜ
ቝ
ቱ
ቲ
ታ
ቴ
ት
ቶ
ቷ
ቸ
ቹ
ቺ
ቻ
ቼ
ች
ቾ
ቿ
ኀ
ኁ
ኂ
ኃ
ኄ
ኅ
ኆ
ኇ
ነ
ኑ
ኒ
ና
ኔ
ን
ኖ
ኗ
ኘ
ኙ
ኚ
ኛ
ኜ
ኝ
ኞ
ኟ
አ
ኡ
ኢ
ኣ
ኤ
እ
ኦ
ኧ
ከ
ኩ
ኪ
ካ
ኬ
ክ
ኮ
ኯ
ኰ
ኲ
ኳ
ኴ
ኵ
ኸ
ኹ
ኺ
ኻ
ኼ
ኽ
ኾ
ዀ
ዂ
ዃ
ዄ
ዅ
ወ
ዉ
ዊ
ዋ
ዌ
ው
ዎ
ዏ
ዐ
ዑ
ዒ
ዓ
ዔ
ዕ
ዖ
ዘ
ዙ
ዚ
ዛ
ዜ
ዝ
ዞ
ዟ
ዠ
ዡ
ዢ
ዣ
ዤ
ዥ
ዦ
ዧ
የ
ዩ
ዪ
ያ
ዬ
ይ
ዮ
ዯ
ደ
ዱ
ዲ
ዳ
ዴ
ድ
ዶ
ዷ
ጀ
ጁ
ጂ
ጃ
ጄ
ጅ
ጆ
ጇ
ገ
ጉ
ጊ
ጋ
ጌ
ግ
ጎ
ጏ
ጐ
ጒ
ጓ
ጔ
ጕ
ጘ
ጙ
ጚ
ጛ
ጜ
ጝ
ጞ
ጟ
ጠ
ጡ
ጢ
ጣ
ጤ
ጥ
ጦ
ጧ
ጨ
ጩ
ጪ
ጫ
ጬ
ጭ
ጮ
ጯ
ጰ
ጱ
ጲ
ጳ
ጴ
ጵ
ጶ
ጷ
ጸ
ጹ
ጺ
ጻ
ጼ
ጽ
ጾ
ጿ
ፀ
ፁ
ፂ
ፃ
ፄ
ፅ
ፆ
ፇ
ፈ
ፉ
ፊ
ፋ
ፌ
ፍ
ፎ
ፏ
ፐ
ፑ
ፒ
ፓ
ፔ
ፕ
ፖ
ፗ
Ꭰ
Ꭱ
Ꭲ
Ꭳ
Ꭴ
Ꭵ
Ꭶ
Ꭷ
Ꭸ
Ꭹ
Ꭺ
Ꭻ
Ꭼ
Ꭽ
Ꭾ
Ꭿ
Ꮀ
Ꮁ
Ꮂ
Ꮃ
Ꮄ
Ꮅ
Ꮆ
Ꮇ
Ꮈ
Ꮉ
Ꮊ
Ꮋ
Ꮌ
Ꮍ
Ꮎ
Ꮏ
Ꮐ
Ꮑ
Ꮒ
Ꮓ
Ꮔ
Ꮕ
Ꮖ
Ꮗ
Ꮘ
Ꮙ
Ꮚ
Ꮛ
Ꮜ
Ꮝ
Ꮞ
Ꮟ
Ꮠ
Ꮡ
Ꮢ
Ꮣ
Ꮤ
Ꮥ
Ꮦ
Ꮧ
Ꮨ
Ꮩ
Ꮪ
Ꮫ
Ꮬ
Ꮭ
Ꮮ
Ꮯ
Ꮰ
Ꮱ
Ꮲ
Ꮳ
Ꮴ
Ꮵ
Ꮶ
Ꮷ
Ꮸ
Ꮹ
Ꮺ
Ꮻ
Ꮼ
Ꮽ
Ꮾ
Ꮿ
ៗ
ៜ
៝
៟
ៀ
េ
ែ
ៃ
ោ
ៅ
ំ
ះ
ៈ
៉
៊
់
៌
៍
៎
៏
័
៑
្
ៗ
ៜ
៝
៟
ᳩᳪᳫᳬᳮᳯᳰᳱᳲᳳᳵᳶ
ᴀᴁᴂᴃᴄᴅᴆᴇᴈᴉᴊᴋᴌᴍᴎᴏᴐᴑᴒᴓᴔᴕᴖᴗᴘᴙᴚᴛᴜᴝᴞᴟᴠᴡᴢᴣᴤᴥᴦᴧᴨᴩᴪᴫᴬᴭᴮᴯᴰᴱᴲᴳᴴᴵᴶᴷᴸᴹᴺᴻᴼᴽᴾᴿᵀᵁᵂᵃᵄᵅᵆᵇᵈᵉᵊᵋᵌᵍᵎᵏᵐᵑᵒᵓᵔᵕᵖᵗᵘᵙᵚᵛᵜᵝᵞᵟᵠᵡᵢᵣᵤᵥᵦᵧᵨᵩᵪᵫᵬᵭᵮᵯᵰᵱᵲᵳᵴᵵᵶᵷᵸᵹᵺᵻᵼᵽᵾᵿᶀᶁᶂᶃᶄᶅᶆᶇᶈᶉᶊᶋᶌᶍᶎᶏᶐᶑᶒᶓᶔᶕᶖᶗᶘᶙᶚᶛᶜᶝᶞᶟᶠᶡᶢᶣᶤᶥᶦᶧᶨᶩᶪᶫᶬᶭᶮᶯᶰᶱᶲᶳᶴᶵᶶᶷᶸᶹᶺᶻᶼᶽᶾᶿ

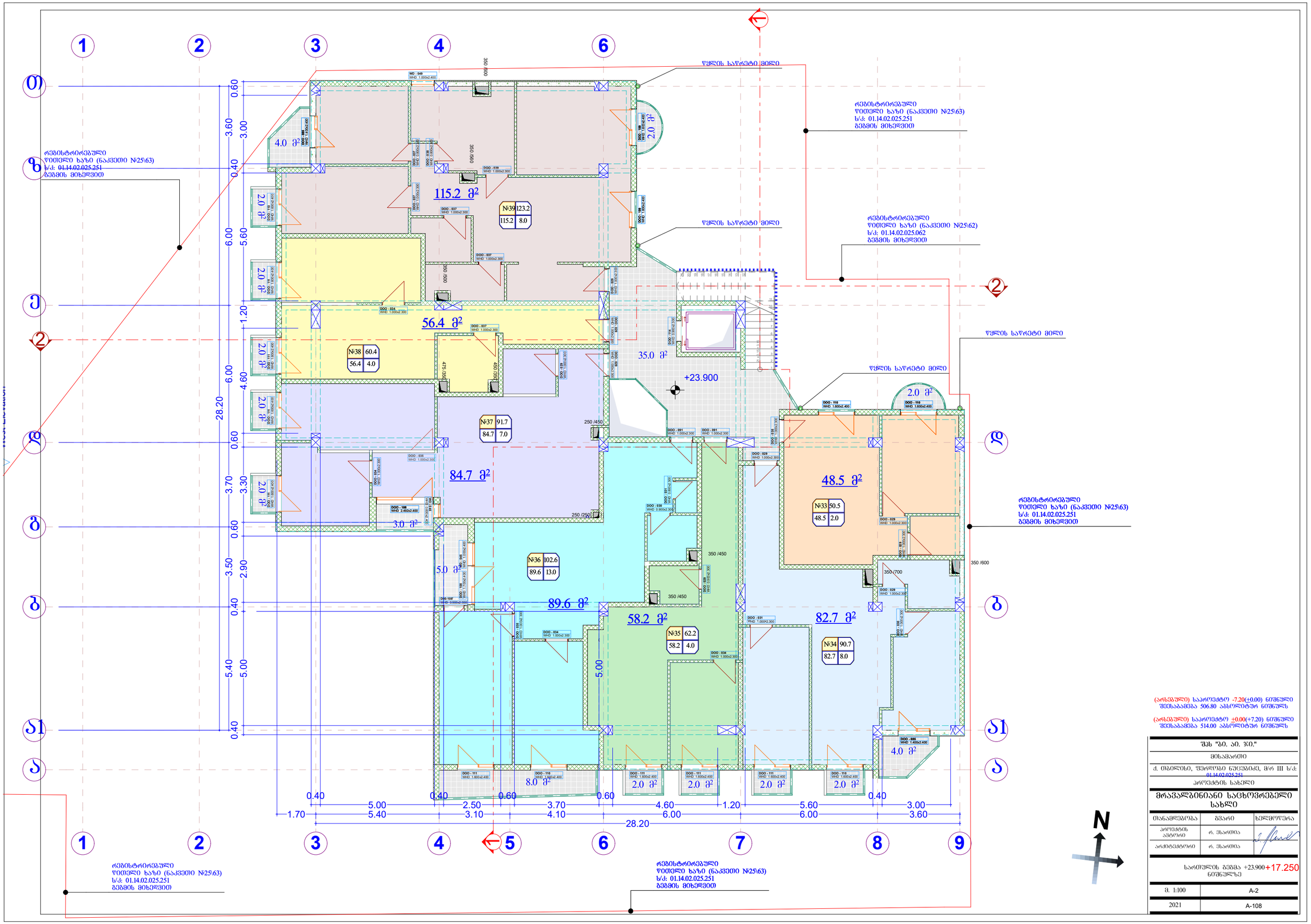

(არსებული) საპროექტო -7.20(±0.00) ნიშნული შეესაბამება 506.80 აბსოლიტურ ნიშნულს

(არსებული) საპროექტო ±0.00(+7.20) ნიშნული შეესაბამება 514.00 აბსოლიტურ ნიშნულს

შპს "ბ. ა0. ჯ0."	
მისამართი	
ქ. ობილისი, ვაკე-საბურთალოს რ-ნი, მ/რ III ს/კ: 01.14.02.025.251	
პროექტის სახელი	
მრავალბინიანი საცხოვრებელი სახლი	
თანამდებობა	გვარი ხელმოწერა
პროექტის ავტორი	რ. ჩხართია
არქიტექტორი	რ. ჩხართია

სართულის გეგმა +23.900+17.250 ნიშნულზე

მ. 1:100	A-2
2021	A-108

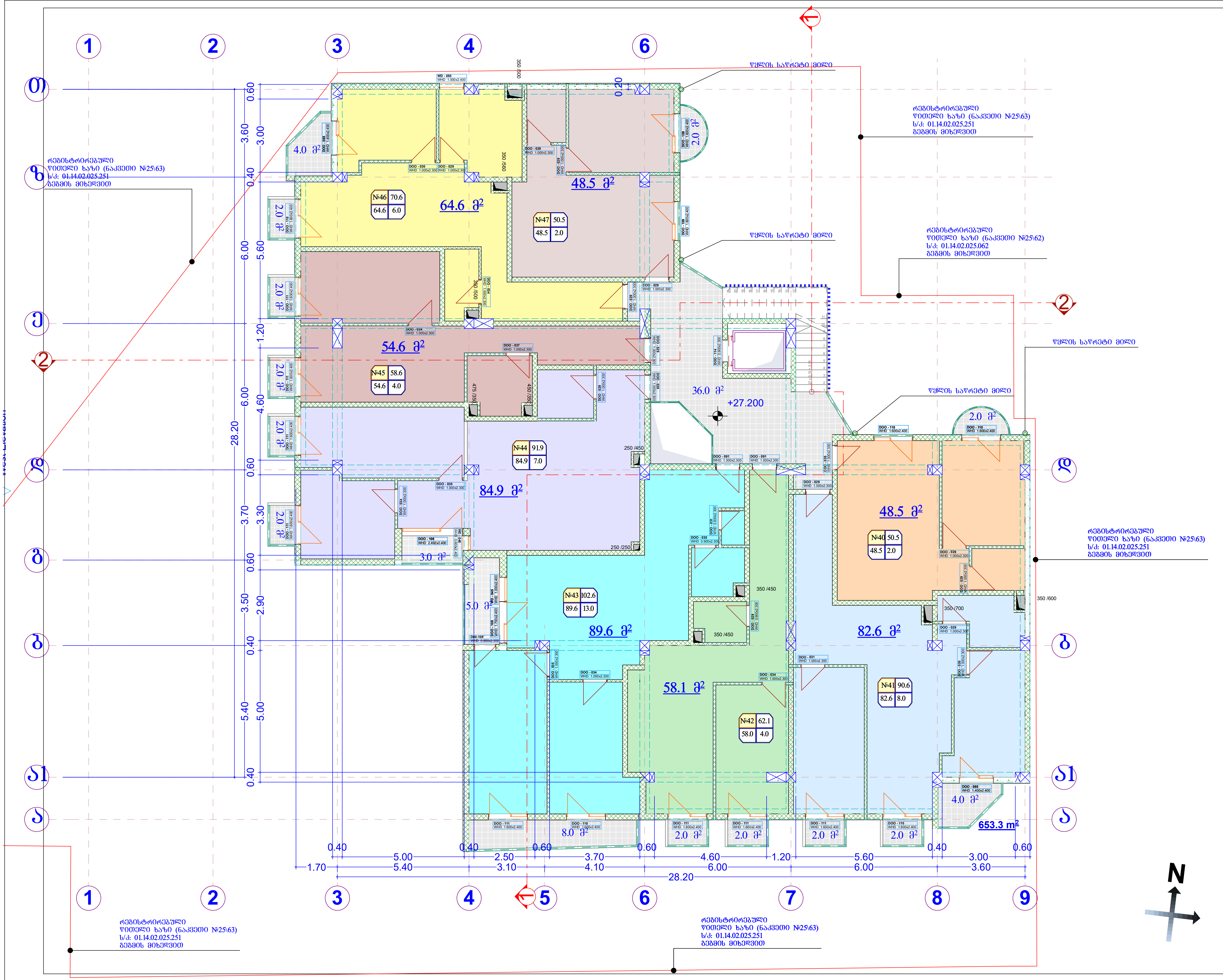

(არსებული) საპროექტო -7.20(±0.00) ნიშნული შეესაბამება 506.80 აბსოლიტურ ნიშნულს

(არსებული) საპროექტო ±0.00(+7.20) ნიშნული შეესაბამება 514.00 აბსოლიტურ ნიშნულს

შპს "ბი. აი. ჯი."		
მისამართი		
ქ. თბილისი, ფერდობი ნუცუბიძე, მ/რ III ს/კ: 01.14.02.025.251		
პროექტის სახელი		
მრავალბინიანი საცხოვრებელი სახლი		
თანამდებობა	გვარი	ხელმოწერა
პროექტის ავტორი	რ. ესართია	
არქიტექტორი	რ. ესართია	
სართულის გეგმა +27.200 +20.600 ნიშნულზე		
მ. 1:100	A-2	
2021	A-109	

წყლის საყრეტი მილი

რეგისტრირებული
წითელი ხაზი (ნაკვეთი №25\63)
ს/კ: 01.14.02.025.251
გეგმის მიხედვით

რეგისტრირებული
წითელი ხაზი (ნაკვეთი №25\63)
ს/კ: ~~01.14.02.025.251~~
გეგმის მიხედვით

წყლის საყრეტი მილი

რეგისტრირებული
წითელი ხაზი (ნაკვეთი №25\62)
ს/კ: 01.14.02.025.062
გეგმის მიხედვით

წყლის საყრეტი მილი

წყლის საყრეტი მილი

წყლის საყრეტი მილი

რეგისტრირებული
წითელი ხაზი (ნაკვეთი №25\63)
ს/კ: 01.14.02.025.251
გეგმის მიხედვით

რეგისტრირებული
წითელი ხაზი (ნაკვეთი №25\63)
ს/კ: 01.14.02.025.251
გეგმის მიხედვით

რეგისტრირებული
წითელი ხაზი (ნაკვეთი №25\63)
ს/კ: 01.14.02.025.251
გეგმის მიხედვით

№52 70.2 | 64.2 | 6.0 — 64.2 მ²

№53 50.5 | 48.5 | 2.0 — 48.5 მ²

№51 59.9 | 55.9 | 4.0 — 55.9 მ²

№50 91.1 | 84.1 | 7.0 — 84.1 მ²

№49 168.8 | 151.8 | 17.0 — 151.8 მ²

№48 146.1 | 136.1 | 10.0 — 136.1 მ²

4.0 მ² · 2.0 მ² · 34.0 მ² · +30.500 · 2.0 მ² · 3.0 მ² · 5.0 მ² · 8.0 მ² · 2.0 მ² · 2.0 მ² · 2.0 მ² · 2.0 მ² · 4.0 მ²

653.3 m²

(არსებული) საარეძტო -7.20(±0.00) ნიშნული
შეესაბამება 506.80 აბსოლიტურ ნიშნულს

(არსებული) საარეძტო ±0.00(+7.20) ნიშნული
შეესაბამება 514.00 აბსოლიტურ ნიშნულს

შპს "ჯი. ეი. ჯე."	
მისამართი	
ქ. ობოლისი, ზვარღობი ნუცუბიძე, მრ III ს/კ: 01.14.02.025.251	
პროექტის სახელი	
მრავალბინიანი საცხოვრებელი სახლი	
თანამდებობა	ხელმოწერა
პროექტის ავტორი — რ. ცხადია	
არქიტექტორი — რ. ცხადია	
საართულის გეგმა +30.500 +23.900 ნიშნულზე	
მ. 1:100	A-2
2021	A-110

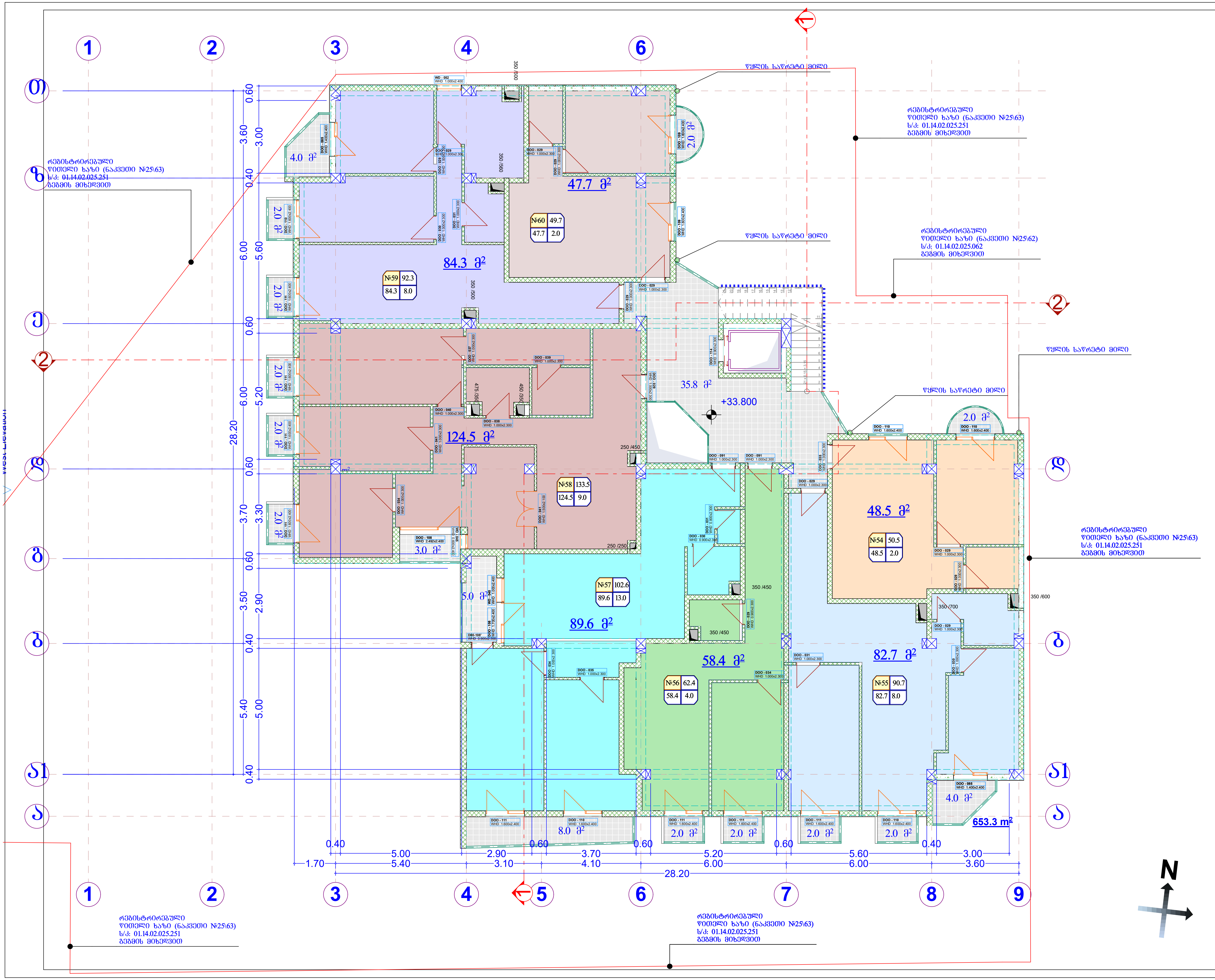

(არსებული) საპროექტო -7.20(±0.00) ნიშნული
შეესაბამება 506.80 აბსოლიტურ ნიშნულს

(არსებული) საპროექტო ±0.00(+7.20) ნიშნული
შეესაბამება 514.00 აბსოლიტურ ნიშნულს

შპს "ბი. აი. ჯი."

მისამართი

ქ. თბილისი, ფერდობი ნუცუბიძე, მ/რ III ს/კ: 01.14.02.025.251

პროექტის სახელი

მრავალბინიანი საცხოვრებელი სახლი

თანამდებობა	გვარი	ხელმოწერა
პროექტის ავტორი	რ. ესართია	
არქიტექტორი	რ. ესართია	

სართულის გეგმა +33.800 +27.200 ნიშნულზე

მ. 1:100	A-2
2021	A-111

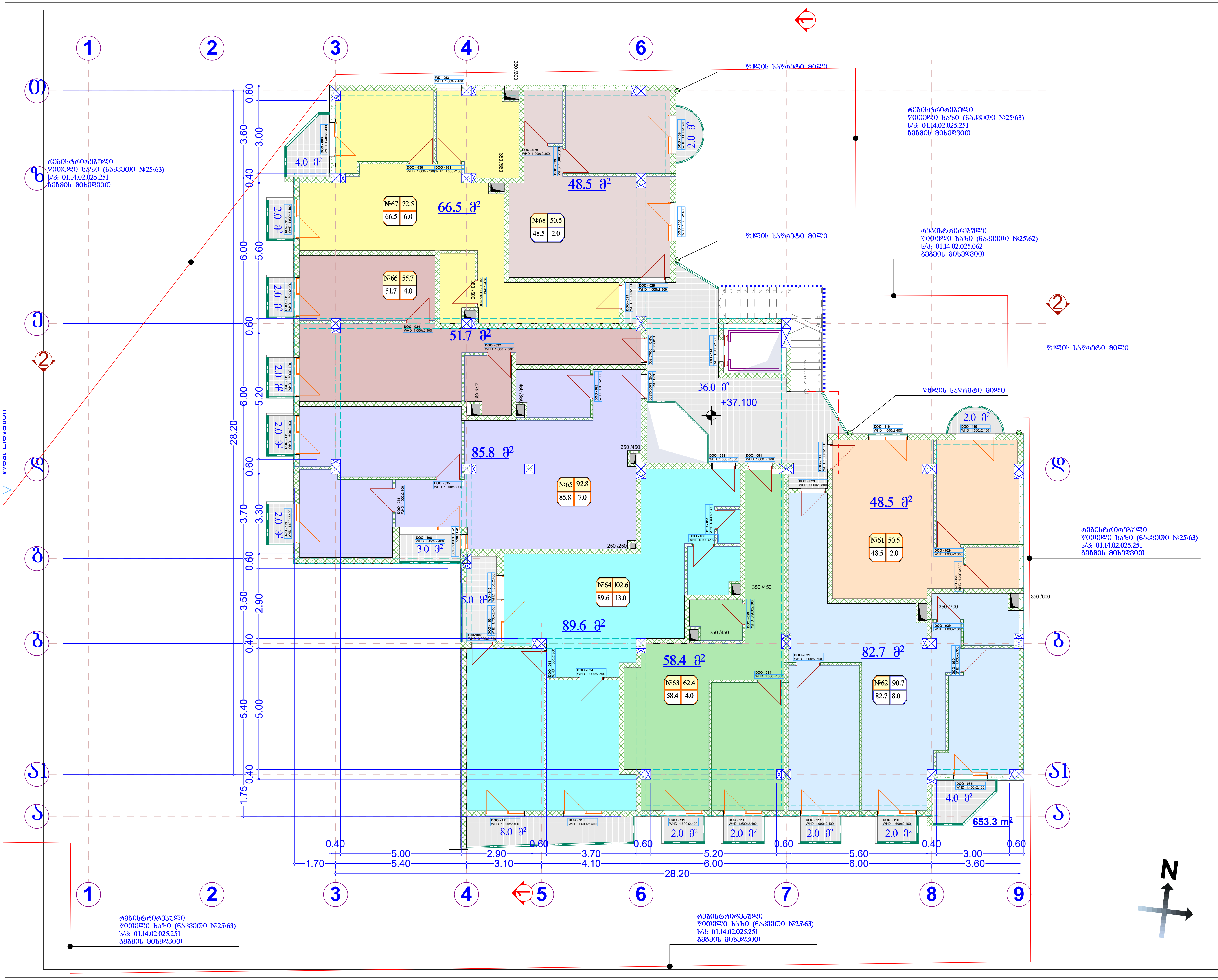

(არსებული) საპროექტო -7.20(±0.00) ნიშნული შეესაბამება 506.80 აბსოლიტურ ნიშნულს

(არსებული) საპროექტო ±0.00(+7.20) ნიშნული შეესაბამება 514.00 აბსოლიტურ ნიშნულს

შპს "ბი. აი. ჯი."

მისამართი

ქ. თბილისი, ფერდობი ნუცუბიძე, მ/რ III ს/კ: 01.14.02.025.251

პროექტის სახელი

მრავალბინიანი საცხოვრებელი სახლი

თანამდებობა	გვარი	ხელმოწერა
პროექტის ავტორი	რ. ესართია	
არქიტექტორი	რ. ესართია	

სართულის გეგმა +37.500 +30.500 ნიშნულზე

მ. 1:100	A-2
2021	A-112

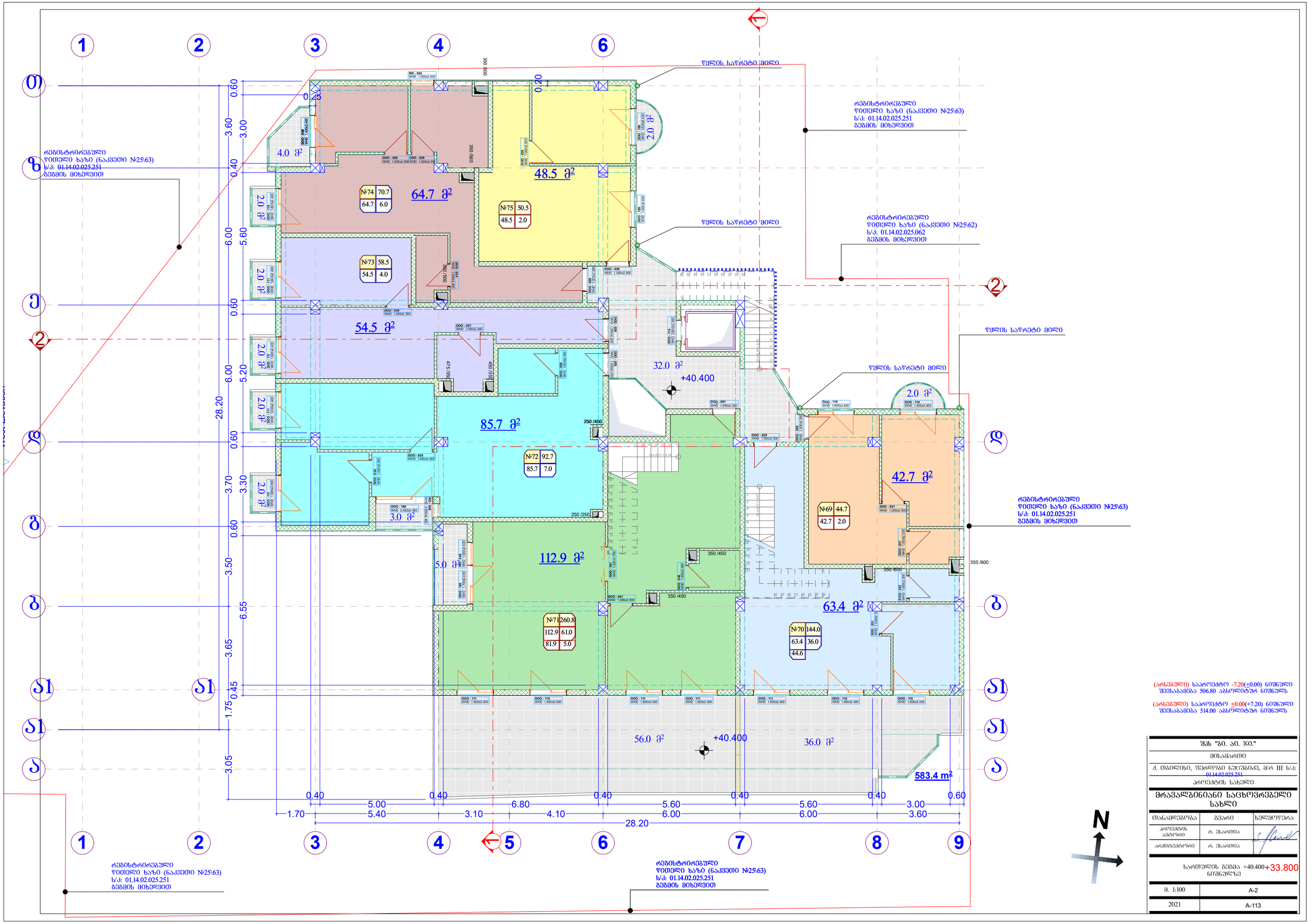
1
2
3
4
5
6
7
8
9
Ⴉ
Ⴊ
Ⴋ
Ⴌ
Ⴍ
Ⴎ
Ⴏ
Ⴐ
Ⴑ
Ⴑ1
Ⴒ
Ⴒ1
Ⴓ
Ⴓ1
Ⴔ
Ⴔ1
Ⴕ
Ⴕ1
Ⴖ
Ⴖ1
Ⴗ
Ⴗ1
Ⴘ
Ⴘ1
Ⴙ
Ⴙ1
Ⴚ
Ⴚ1
Ⴛ
Ⴛ1
Ⴜ
Ⴜ1
Ⴝ
Ⴝ1
Ⴞ
Ⴞ1
Ⴟ
Ⴟ1
Ⴠ
Ⴠ1
Ⴡ
Ⴡ1
Ⴢ
Ⴢ1
Ⴣ
Ⴣ1
Ⴤ
Ⴤ1
Ⴥ
Ⴥ1
Ⴧ
Ⴧ1
Ⴭ
Ⴭ1
Ⴎ
Ⴎ1
Ⴏ
Ⴏ1
Ⴐ
Ⴐ1

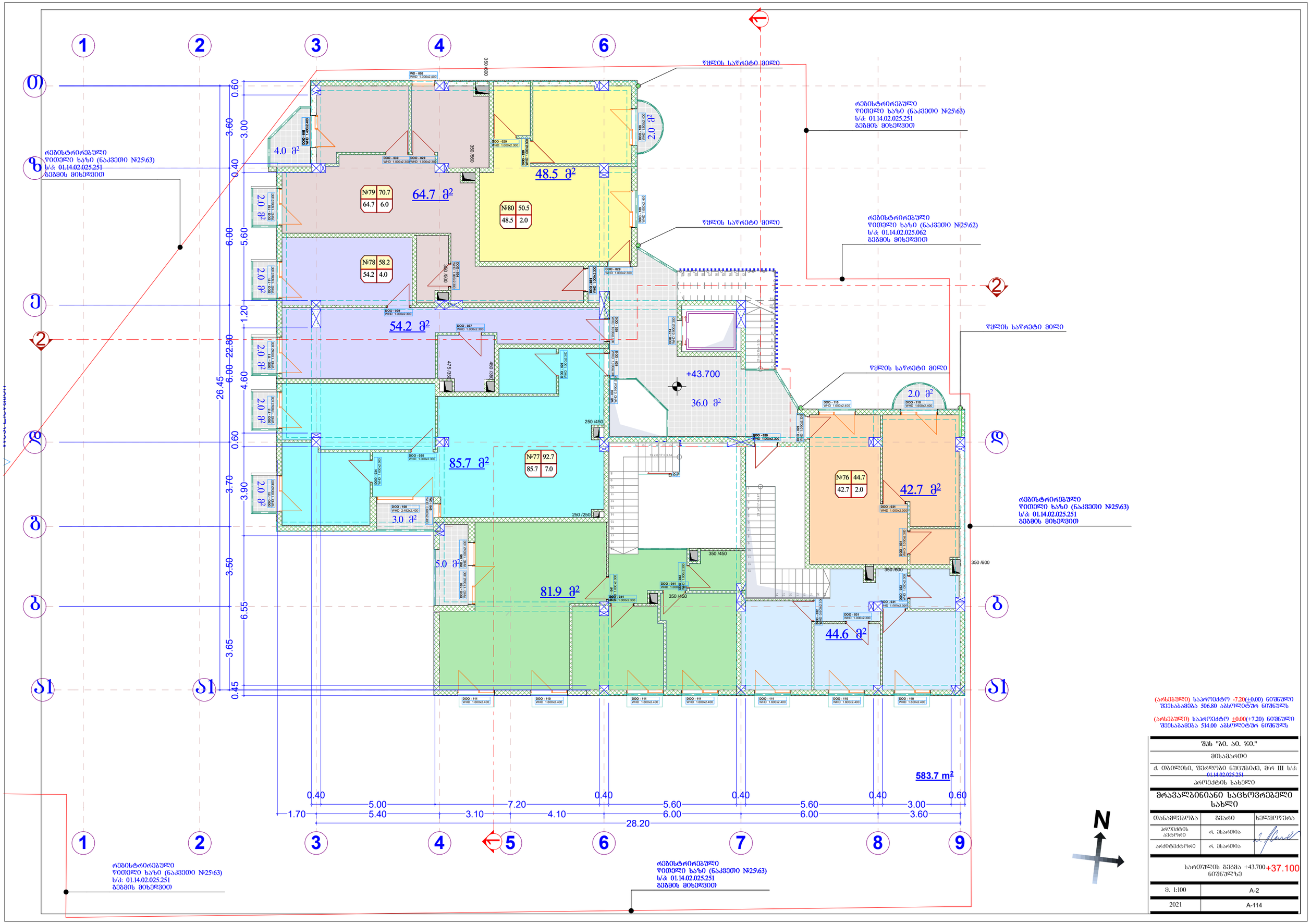

(არსებული) საპროექტო -7.20(±0.00) ნიშნული შეესაბამება 506.80 აბსოლიტურ ნიშნულს

(არსებული) საპროექტო ±0.00(+7.20) ნიშნული შეესაბამება 514.00 აბსოლიტურ ნიშნულს

შპს "ზი. აი. ჯი."	
მისამართი	
ქ. ობილისი, ფქიდლობი ნუცუბიძე, მ/რ III ს/კ: 01.14.02.025.251	
პროექტის სახელი	
მრავალბინიანი საცხოვრებელი სახლი	
თანამდებობა	ხელმოწერა
პროექტის ავტორი	რ. შხარმია
არქიტექტორი	რ. შხარმია
სართულის გეგმა +43.700 ნიშნულზე	+37.100
მ. 1:100	A-2
2021	A-114