ქალაქ თბილისის მუნიციპალიტეტის საჯარო სამართლის იურიდიული პირი – ქალაქ თბილისის მუნიციპალიტეტის ტრანსპორტისა და ურბანული განვითარების სააგენტო

წერილის ნომერი: **16-01220592462**
თარიღი: **28/02/2022**
პინი: **6031**

ადრესატი: გიორგი ლოლაძე
პირადი ნომერი: 01010012878
მისამართი: საქართველო, ქალაქი თბილისი, შალვა ნუცუბიძის ფერდობი, მიკრო/რაიონი V, კორპუსი 4, ბინა 3

გადაამოწმეთ: **document.municipal.gov.ge**

ბატონო გიორგი,

ქალაქ თბილისის მუნიციპალიტეტის სსიპ - ქალაქ თბილისის მუნიციპალიტეტის ტრანსპორტისა და ურბანული განვითარების სააგენტომ განიხილა თქვენი, 2022 წლის 17 თებერვლის №01220482461-16 განცხადება, რომელთან დაკავშირებითაც გაცნობებთ შემდეგს:

დაკმაყოფილდეს 2022 წლის 17 თებერვლის №01220482461-16 განცხადება და შეთანხმდეს ქალაქ თბილისში, ქიზიყის ქუჩის N 42-ში არსებულ მიწის ნაკვეთზე (საკადასტრო კოდი: N 01.19.22.002.024) საგზაო მოძრაობის ორგანიზების სქემა თანდართულ ბმულზე არსებული დანართის შესაბამისად.

სამუშაოს დასრულების შემდეგ, 30 კალენდარული დღის ვადაში დემონტაჟი უნდა გაუკეთდეს დროებით დამონტაჟებულ საგზაო მოძრაობის ორგანიზების ტექნიკურ საშუალებებს და ქუჩის სავალი ნაწილი მოყვანილი იქნას პირვანდელ მდგომარეობაში.

საგზაო მოძრაობის ორგანიზების სქემის ცვლილება საჭიროებს შეთანხმებას სააგენტოსთან.

გადაწყვეტილების გასაჩივრება, დაინტერესებული მხარის მიერ, შესაძლებელია ამ გადაწყვეტილების გაცნობიდან ერთი თვის ვადაში ქალაქ თბილისის მუნიციპალიტეტის მერთან (მისამართი: ჟ. შარტავას ქუჩა N7) კანონმდებლობით დადგენილი წესით.

დანართი: სსიპ - ტრანსპორტისა და ურბანული განვითარების სააგენტოს მიერ შეთანხმებული საგზაო მოძრაობის ორგანიზების სქემები იხილეთ თანდართულ ბმულზე :

https://cloud.tbilisi.gov.ge/index.php/s/LpWc5NlvtNpqSQ7

პატივისცემით,

ვიქტორ წილოსანი

სააგენტოს უფროსი

გამოყენებულია კვალიფიციური ელექტრონული ხელმოწერა/ ელექტრონული შტამპი

საქართველოს შინაგან საქმეთა სამინისტროს
საპატრულო პოლიციის დეპარტამენტი

MINISTRY OF INTERNAL AFFAIRS OF GEORGIA
PATROL POLICE DEPARTMENT

MIA 5 22 00547244

02/03/2022

მოქ: ლოლაძე გიორგი
თბილისი, შ.ნუცუბიძის ფერდობი, მ/რ V, კ. 4, ბ. 3
თქვენს 2022 წლის 02 მარტის განცხადებაზე

ასლი: შსს საპატრულო პოლიციის დეპარტამენტის
ქ. თბილისის მთავარ სამმართველოს

შსს საპატრულო პოლიციის დეპარტამენტში განხილულ იქნა თქვენი განცხადება, რომელშიც ითხოვთ ქ.თბილისში, ქიზიყის ქუჩის N 42-ში არსებულ მიწის ნაკვეთზე (საკადასტრო კოდი: N 01.19.22.002.024) დამცავი ღობის მშენებლობის და საგზაო-სატრანსპორტო ინფრასტრუქტურის ნაკადების მიმართულების საგზაო მოძრაობის ორგანიზაციის წარმოდგენილი დროებითი და მუდმივი სქემების შეთანხმებას.

ვითვალისწინებთ რა, ს.ს.ი.პ. ტრანსპორტისა და ურბანული განვითარების სააგენტოს (28.02.22წ 16-01220592462) თანხმობას შსს საპატრულო პოლიციის დეპარტამენტი ითანხმებს (საგზაო მოძრაობის უსაფრთხოების კუთხით) წარმოდგენილ დროებითი და მუდმივი მოძრაობის ორგანიზაციის სქემებს და არ არის წინააღმდეგი განახორციელოთ აღნიშნული სამუშაოები შემდეგი პირობების დაცვით:

- სამშენებლო დამცავი ღობე შეიღებოს შავ-თეთრი ან წითელ-თეთრი ზოლებით;
- ქვეითად მოსიარულეთა უსაფრთხოების მიზნით დამცავი ღობის ფარგლებში მოეწყოს ქუჩის სავალი ნაწილის მხრიდან ქვეითად მოსიარულეთა ბილიკი, ღობე გზის სავალი ნაწილის მხრიდან გადაიხუროს და ღამის საათებში განათდეს;
- სამშენებლო ობიექტზე მისასვლელი გზა (სამუშაოების განხორციელების პროცესში) აღიჭურვოს მოძრაობის რეგულირების ტექნიკური საშუალებებით შეთანხმებული სქემების შესაბამისად, ხოლო მიმდებარე ტერიტორიაზე არსებულ მოძრაოის ორგანიზების ტექნიკურ საშუალებებს გაუკეთდეს დროებით დემონტაჟი ან შეიფუთოს;
- საგზაო მოძრაობის რეგულირებისთვის და ფეხით მოსიარულეთა უსაფრთხო გადაადგილების მიზნით სამუშაოების მწარმოებლის მიერ გამოყოფილ იქნეს სპეც. ტანსაცმლით და ალმით აღჭურვილი საჭირო რაოდენობის თანამშრომელი;
- დაცული იქნას გზის სავალი ნაწილის სისაუფთავე, არ დაუშვათ სამშენებლო მასალისა და ტექნიკის გზის სავალ ნაწილზე განთავსება;

0190, თბილისი, ნოე რამიშვილის ქ. №38
№38, Noe Ramishvili St. 0190, Tbilisi, Georgia
ტელ./Tel.: (+995 032) 2 41 42 42
ფაქსი/Fax: (+995 032) 2 41 85 02
E-mail: patrolinfo@mia.gov.ge

- სამუშაოების დასრულებისთანავე ფეხით მოსიარულეთა ბილიკი მოყვანილ იქნას პირვანდელ მდგომარეობაში, დროებითი მოძრაობის რეგულირების ტექნიკურ საშუალებებს გაუკეთდეს დემონტაჟი და გზის მიერთების ადგილები აღიჭურვოს მოძრაობის რეგულირების ტექნიკური საშუალებებით შეთანხმებული საგზაო მოძრაობის ორგანიზაციის სქემების შესაბამისად;
- სამუშაოების დაწყების შესახებ წინასწარ ეცნობოს ქ. თბილისის მუნიციპალიტეტის მერიის სსიპ ქონების მართვის სააგენტოს და შსს საპატრულო პოლიციის დეპარტამენტის სამორიგეო ნაწილს (241–85–04; 241–85–05).

მეორე ადრესატს: გთხოვთ, უზრუნველყოთ კონტროლის დაწესება წერილში მითითებულ პირობების შესრულებაზე და მოძრაობის რეგულირების ტექნიკური საშუალებების განთავსების მდგომარეობაზე. შეუსრულებლობის შემთხვევაში გაატარეთ ზომები საქართველოს ადმინისტრაციულ სამართალდარღვევათა კოდექსის 134 მუხლით გათვალისწინებული მოთხოვნების შესაბამისად.

დანართი: სქემა 1 ფაილად

საპატრულო პოლიციის დეპარტამენტი /
საორგანიზაციო სამმართველო / საგზაო მოძრაობის
ზედამხედველობის განყოფილება
განყოფილების უფროსი
ბარბაქაძე დავით

საგზაო მოძრაობის ორგანიზაციის ტექნიკური საშუალებები


1.26 - 4ც


3.20 - 2ც


3.21 - 2ც



3.24 - 2ც



3.24 - 2ც



3.25 - 2ც


5.19.1 - 2ც


5.19.2 - 2ც

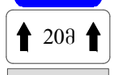

8.2.1 - 2ც

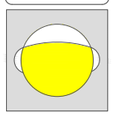
შუქ. ტ7-2ც


მედროშე 1 ადამიანი

ქვეითთა მოძრაობის მიმართულება

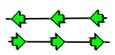
სამშენებლო ტექნიკის მოძრაობის მიმართულება

ღობურა





01.19.22.002.024

ქიზიყის ქუჩა

ქიზიყის ქუჩა

ქიზიყის ქუჩა

5.19.1 (5.19.2)

5.3

5.3

40 100მ

50მ

20 15მ

15მ 20

50მ

100მ 40

არსებული შესასვლელი

ქ. თბილისი ქიზიყის ქუჩის (ს.კ 01.19.22.002.024;) მიმდებარედ კონკრეტულ ლოკაციაში ღობის მოწყობის პერიოდში საგზაო მოძრაობის ორგანიზების დროებითი სქემა.			STS SMART TRANSPORTATION SOLUTIONS ტელ: 577 155575	
შემსრულებელი	შ.პ.ს "STS" (ნიკა სიდამონიძე ტელ: 598-77 88 48)	ნახაზის დასახელება	თარიღი	2021 წელი
დამკვეთი	ზეკა ჭაბუკიანი	საგზაო მოძრაობის ორგანიზების დროებითი სქემა	მასშტაბი	პირობითი

საგზაო მოძრაობის ორგანიზაციის ტექნიკური საშუალებები

1.26 -4ც

3.20 - 2ც

3.21 - 2ც

3.24 - 2ც

3.24 - 2ც

3.25 - 2ც

5.19.1 - 2ც

5.19.2 - 2ც

20მ 8.2.1 - 2ც

შუქ. ტ7-2ც

მედროშე 1 ადამიანი

ქვეითთა მოძრაობის მიმართულება

სამშენებლო ტექნიკის მოძრაობის მიმართულება

სამშენებლო ღობე გეგმაში

01.19.22.002.024

სამშენებლო ღობის კვეთი.

საკადასტრო საზღვარი

ქოლგა

ბოძი

სამშენებლო ღობე

2მ

1მ

1მ

5.19.1 (5.19.2)

5.19.1 (5.19.2)

ქიზიყის ქუჩა

ქიზიყის ქუჩა

ქიზიყის ქუჩა

15მ

50მ

100მ

40

20

20

40

100მ

50მ

15მ

არსებული შესასვლელი

ქ. თბილისი ქიზიყის ქუჩის (ს.კ 01.19.22.002.024;) მიმდებარედ კონკრეტულ ლოკაციაში მშენებლობის პერიოდში საგზაო მოძრაობის ორგანიზების დროებითი სქემა.

STS SMART TRANSPORTATION SOLUTIONS

ტელ: 577 155575

შემსრულებელი	შ.პ.ს "STS" (წიკა სიდამონიძე ტელ: 598-77 88 48)	ნახაზის დასახელება	თარიღი	2021 წელი
დამკვეთი	ბექა ჭაბუკიანი	საგზაო მოძრაობის ორგანიზების დროებითი სქემა	მასშტაბი	პირობითი

საგზაო მოძრაობის ორგანიზაციის ტექნიკური საშუალებები

2.3-1ც

5.19.1-2ც

5.19.2-2ც

საავტომობილო გზა

ტიპური ტროტუარი გეგმაში

ტიპური ტროტუარის განივი კვეთი

არსებული ღობე

ლას

ქას

არსებული შენობა-ნაგებობა

არსებული შესასვლელ-გამოსასვლელი.

ქას

0.90

შშმ პირთა პანდუსი

6%

2.5

1.44

1.3

5.19.1 (5.19.2)

5.19.1 (5.19.2)

5

5

1.5

7

ქიზიყის ქუჩა

ქიზიყის ქუჩა

ტროტუარის განივი კვეთი

ქიზიყის ქუჩა მოწყობილია არსებული სიტუაციის მიხედვით(არბული ღერძიდან გამომდინარე)

ქ. თბილისი ქიზიყის ქუჩის (ს.კ 01.19.22.002.024;) მიმდებარედ საგზაო მოძრაობის ორგანიზების სქემა.			STS SMART TRANSPORTATION SOLUTIONS ტელ: 577 155575	
შემსრულებელი	შ.პ.ს "STS"	(ნიკა სიდამონიძე ტელ: 598-77 88 48)	ნახაზის დასახელება	თარიღი	2021 წელი
დამკვეთი		ბექა ჭაბუკიანი	საგზაო მოძრაობის ორგანიზების სქემა.	მასშტაბი	პირობითი