# ტოპოგრაფიული გეგმა

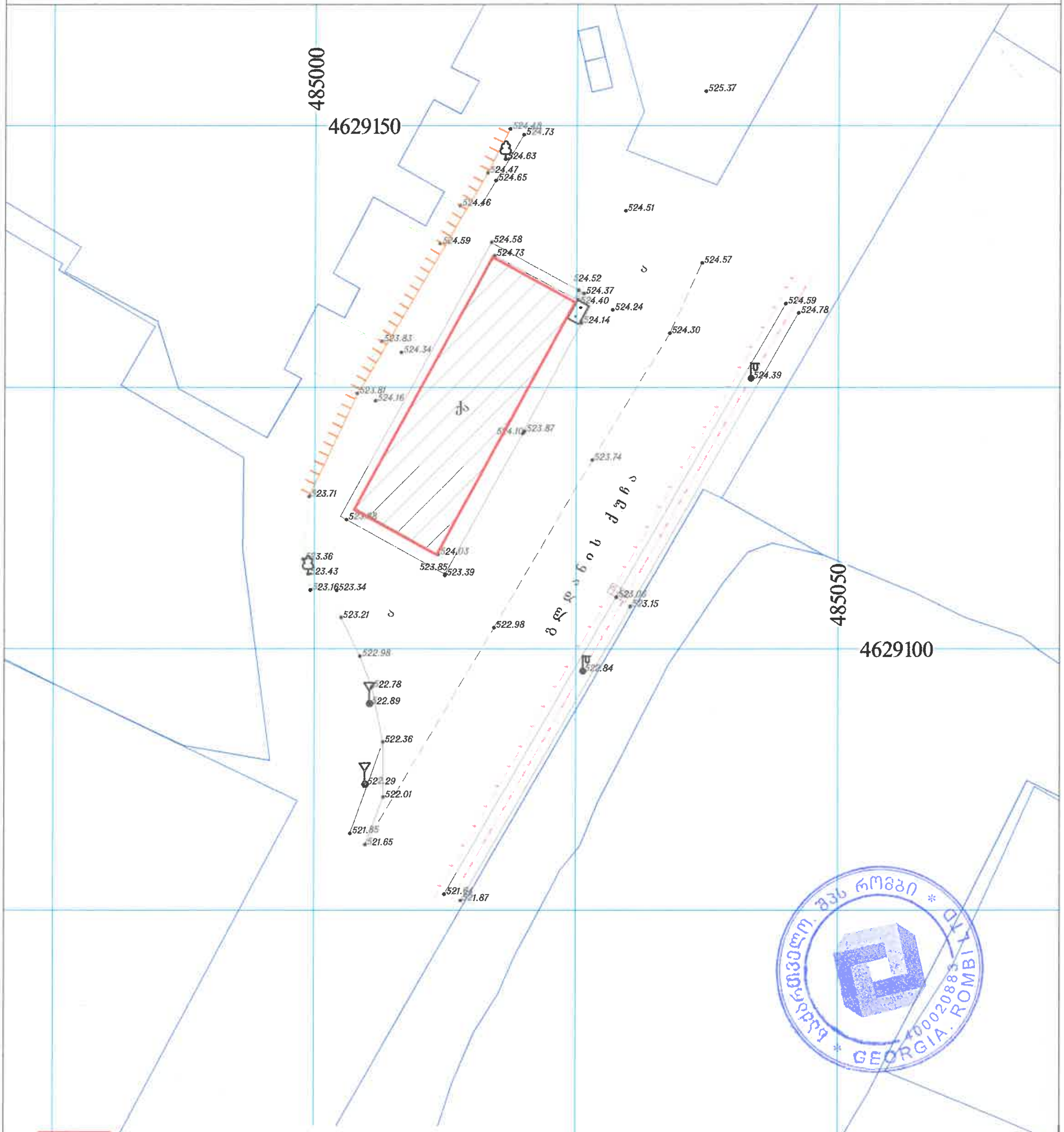


№01.11.05.002.071 საკადასტრო კოდით შპს "ჯორჯიან უოთერ ენდ ფაუერი"-ს სახელზე რეგისტრირებული 247 კვ.მ მიწის ნაკვეთი

მოსაზღვრედ რეგისტრირებული მიწის ნაკვეთები

| შ.პ.ს. "რომბი"<br>მის: ქ. თბილისი გ. ნადარეიშვილის ქ. №9; ტ:592-04-20-52; 595-16-16-22 | | |
|---|---|---|
| შემსრულებელი | [signature] | ი. ქურდაძე |
| დამკვეთი | | ჯორჯიან უოთერ ენდ ფაუერი |
| მ. 1:500 | | თარიღი: 15.01.2022 წ |

| ფართი: 247 კვ.მ | მის: ქ. თბილისი, დასახლება გლდანულა, №10 კორპუსის მიმდებარედ (ნაკვეთი №2/71) |
|---|---|

## პ ი რ ო ბ ი თ ი   ნ ი შ ნ ე ბ ი

- საცხ. სახლი
- არასაცხ. სახლი
- ფარდული
- მშენებ. შენობა
- სამეთვალყურეო ჭები
- სატრანსფორმატორო ჯიხური
- რეზერვუარი
- რკინიგზა
- ელ. გადამცემი ხაზი
- წიწვოვანი ხეები/პალმა
- ფოთლოვანი ხეები/ვაზი
- ღობე
- ქვის კედელი
- კედელი
- ბორდიური
- ფლატე
- ბენზოგასამართი
- საერთაშორისო სისტემის კოორდინ.
- ადგილობ. სისტემის სამუშაო კოორდინ.
- ხის ღობე
- წყალგაყვანილობა
- კანალიზაცია
- სანიაღვრე
- ელ. ძალები
- გაზი
- კავშირგაბმულობა
- ბუჩქი-ბუჩქნარი/ეკალბარდები
- ტყის მასივი
- მცენარეული საფარი

# გენგეგმა, არსებული მდგომარეობა მ. 1:500

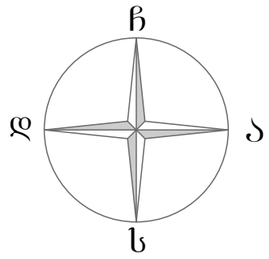


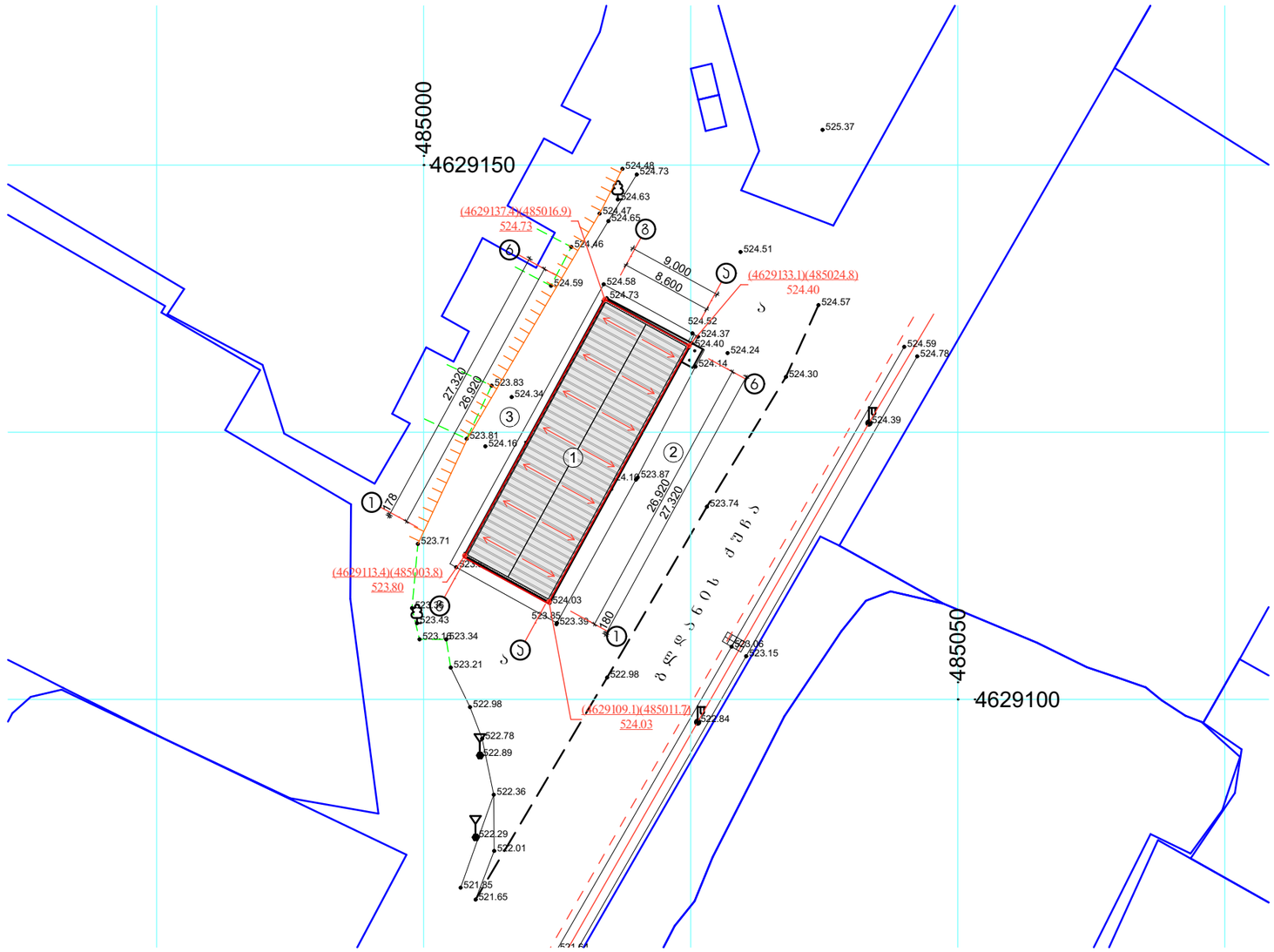


## ექსპლიკაცია:

1. სარეკონსტრუქციო შენობა
2. შენობის წინ გლდანის ქუჩის ტროტუარი
3. შენობის უკანა საზოგადოებრივი სივრცე

მოშენების ფართის საანგარიშო სქემა
მ. 1:500




1. ტერიტორიის ფართი 247 მ²
2. მოშენების ფართი 245.9 მ²

±0.00=523.90

| | | | | | | | |
|---|---|---|---|---|---|---|---|
| ინდ. მეწარმე "გიორგი თუმოშვილი" | | | მ 1:500 | ქ. თბილისი, დასახლება გლდანული, კორპუსი №10-ის მიმდებარედ, ნაკვეთი 2/71 | | | |
| პრ. ავტორი | ბ. თუმოშვილი | | 02.22 | კომერციული შენობის რეკონსტრუქციის არქიტექტურული პროექტი | სტადია | ფურცელი | ფულ |
| პრ. ავტორი | | | 02.22 | | პრ. | 01 | 19 |
| შემასრულა | ბ. თუმოშვილი | | 02.22 | გენგეგმა, არსებული მდგომარეობა | დამკვეთი შპს. "თი ჯი ქონსთრაქშენ" | | |
| შემასრულა | | | 02.22 | | | | |
| შემამოწმა | | | 02.22 | | | | |

# გენგეგმა, საპროექტო ვარიანტი მ. 1:500

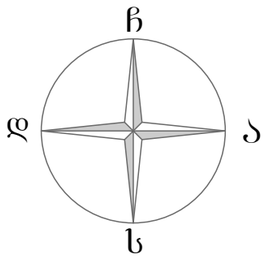


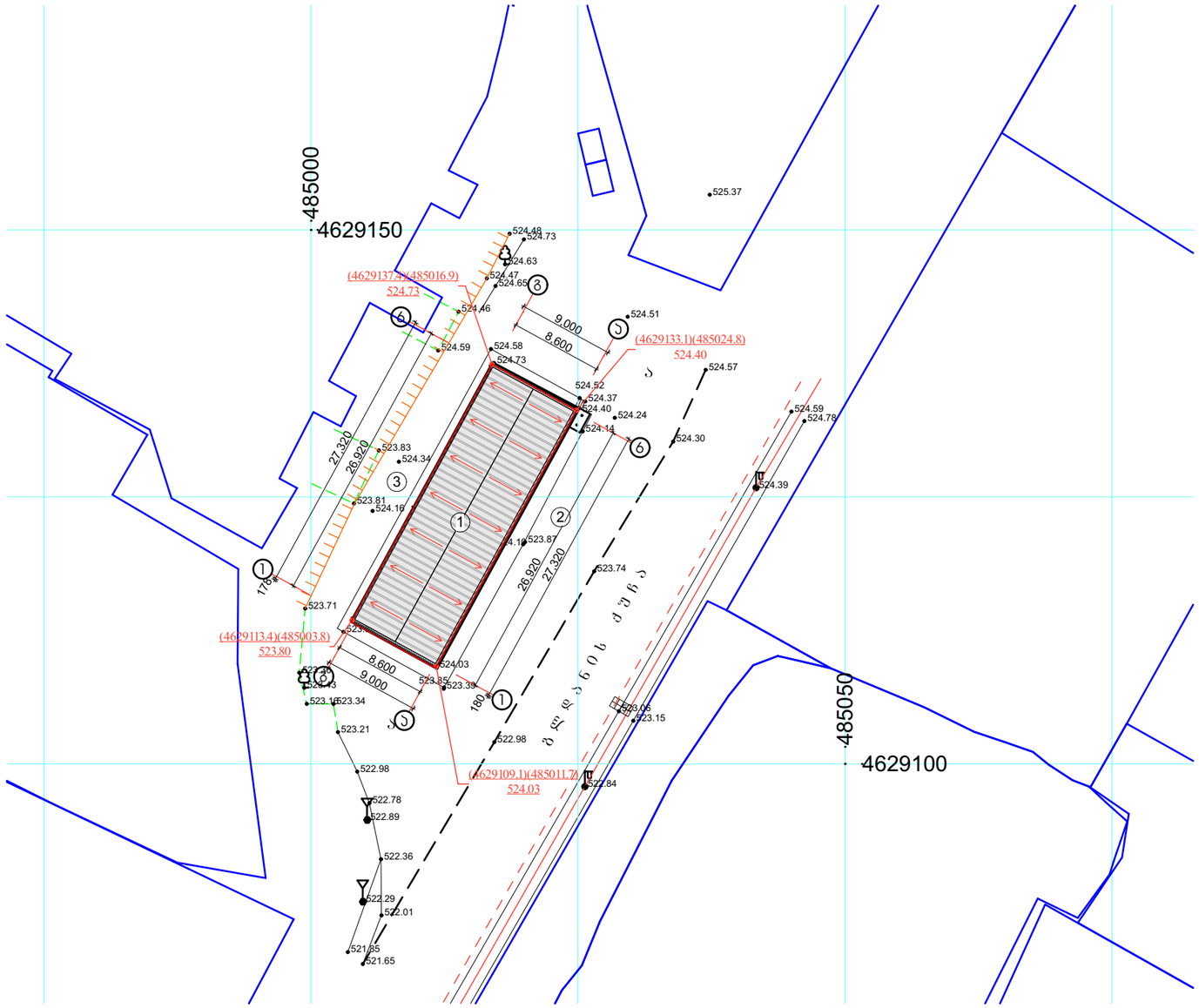


## ექსპლიკაცია:

1. სარეკონსტრუქციო შენობა
2. შენობის წინ გლდანის ქუჩის ტროტუარი
3. შენობის უკანა საზოგადოებრივი სივრცე

მოშენების ფართის საანგარიშო სქემა
მ. 1:500




1. ტერიტორიის ფართი 247 მ²
2. მოშენების ფართი 245.9 მ²

±0.00=523.90

| | | | | | | | |
|---|---|---|---|---|---|---|---|
| ინდ. მეწარმე "გიორგი თუმოშვილი" | | | მ 1:500 | ქ. თბილისი, დასახლება გლდანულა, კორპუსი №10-ის მიმდებარედ, ნაკვეთი 2/71 | | | |
| ხარ. ავტორი | გ. თუმოშვილი | | 02.22 | კომპრესიული შენობის რეკონსტრუქციის არქიტექტურული პროექტი | სტადია | შრატეული | ხელ |
| ხარ. ავტორი | | | 02.22 | | პრ. | 02 | 19 |
| შემასრულა | გ. თუმოშვილი | | 02.22 | გენგეგმა, საპროექტო ვარიანტი | დამკვეთი | | |
| შემასრულა | | | 02.22 | | შ.პ.ს. "თი ჯი კონსტრაქშენ" | | |
| შემამოწმა | | | 02.22 | | | | |