ჭრილი 1-1

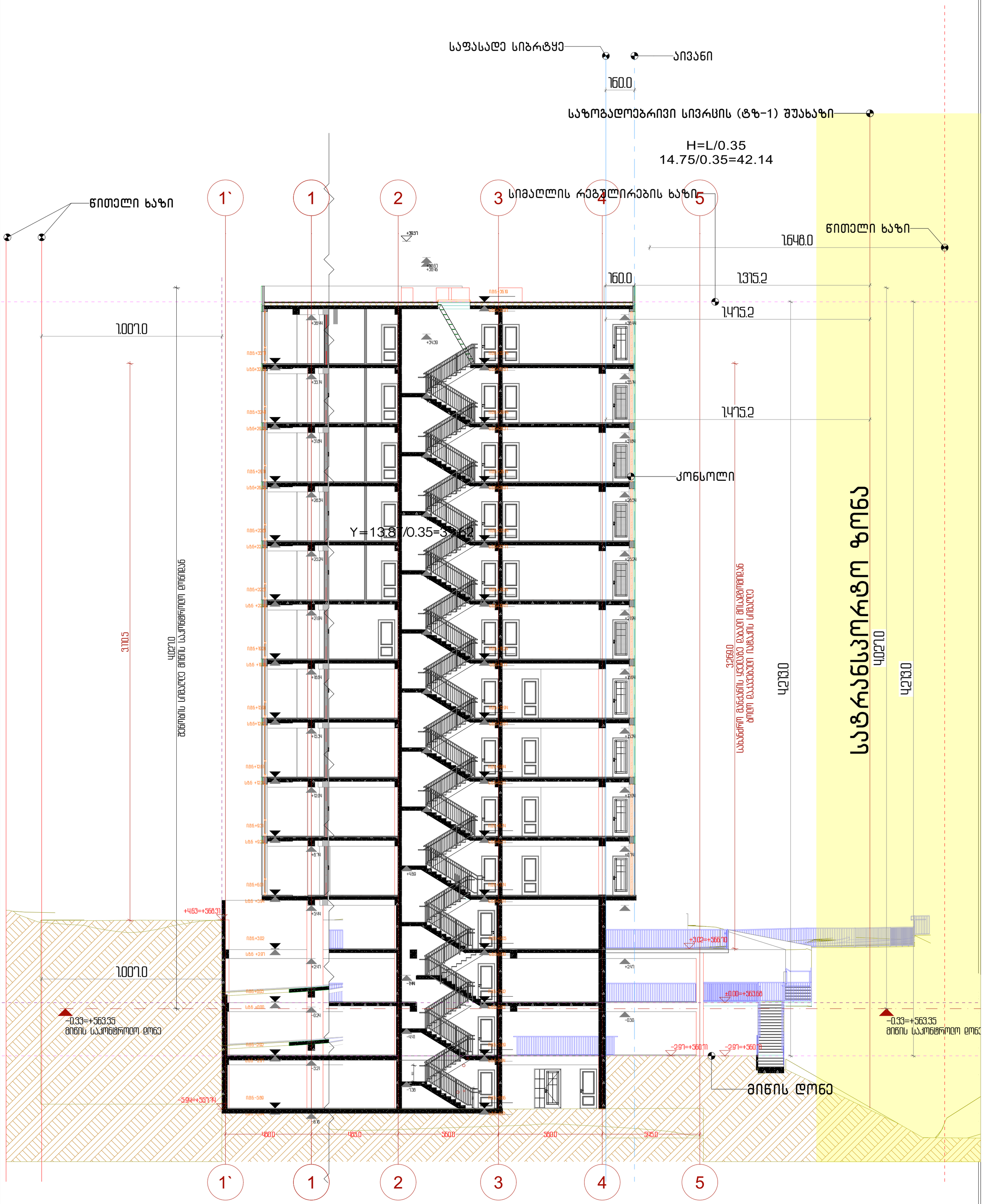

პროექტის სახელწოდება		ექსპლიკაცია	*შენიშვნა მუხლი 31. პუნქტი 3.ბ ე-ს განსაზღვრისას მხედველობაში არ მიიღება: შენობის სანებართვო ზედაპირიდან 2 მეტრამდე გამოწეული შენობის მცირე არქიტექტურული დეტალები. გადახურვის ნაწილები ან/და აივნები		
ქ.თბილისში, სანდრო ეულის 5ა-ში მდებარე ნაკვეთის ს/კ 01.14.05.006.091					
არქიტექტურული პროექტი					
მასშტაბი	1:133.33	თანამდებობა	გვარი	ხელმოწერა	
თარიღი	07-Mar-22	დირექტორი	მ. მურღულია		
სტადია	პროექტის შეთანხმება	პროექტის ავტორი	ი. მურღულია		
გვერდი	01.21		გ. ბერიშვილი		

URBANICA

გენ-გეგმა

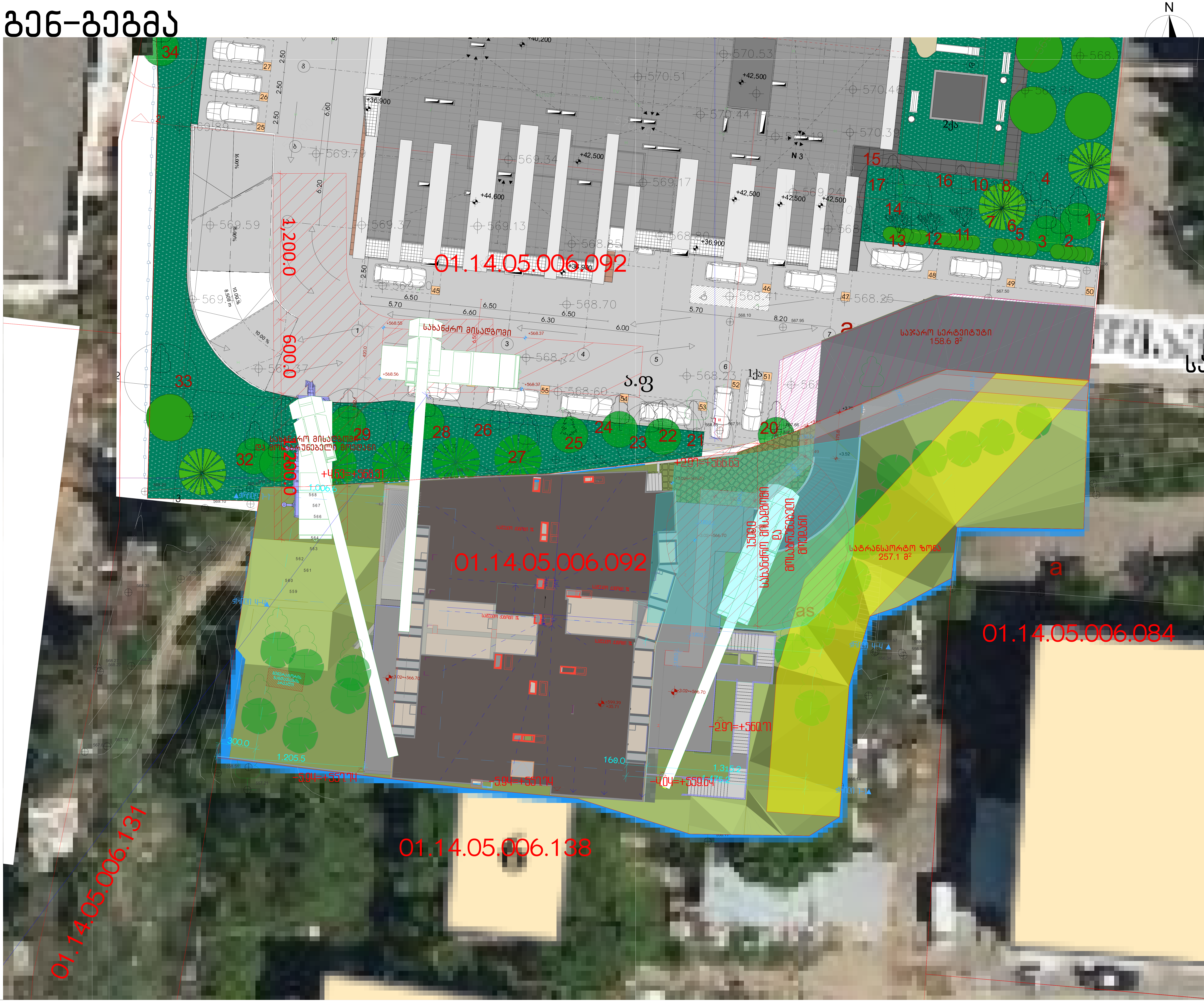

პროექტის სახელწოდება

ქ.თბილისში, სანდრო ეულის 5ა-ში მდებარე ნაკვეთის ს/კ 01.14.05.006.091

არქიტექტურული პროექტი

ეკსპლიკაცია

URBANICA

მასშტაბი	1:200
თარიღი	07-Mar-22
სტადია	პროექტის შეთანხმება
გვერდი	04

თანამდებობა	გვარი	ხელმოწერა
დირექტორი	მ. მურღულია	
პროექტის ავტორი	ი. მურღულია	
	გ. ბერიშვილი	

გენ-გეგმა

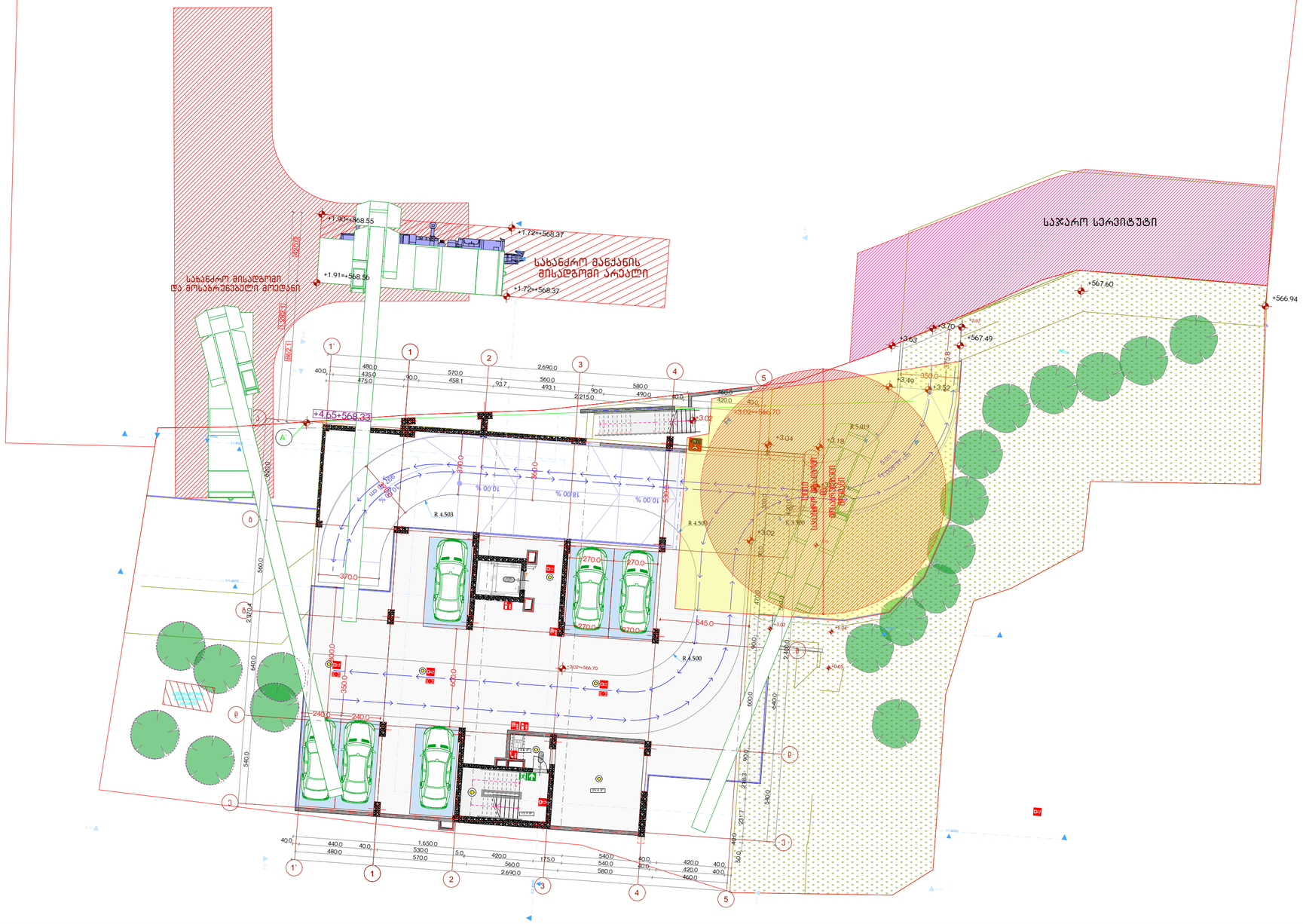

პროექტის სახელწოდება

ქ.თბილისში, სანდრო ეულის ქუჩა №5ა-ში მდებარე ნაკვეთის ს/კ 01.14.05.006.091

არქიტექტურული პროექტი

ექსპლიკაცია

URBANICA

მასშტაბი	1:200
თარიღი	07-Mar-22
სტადია	პროექტის შეთანხმება
გვერდი	05

თანამდებობა	გვარი	ხელმოწერა
დირექტორი	მ. მურღულია	
პროექტის ავტორი	ი. მურღულია	
	გ. ბერიშვილი	