ϐ.3.Ц "JD studio"

ϐϩϬϬϭϬϬϭϬ:		ϧϬϭϬϬϭϬϬϭϬ
ϬϬϭϬϬϭϬϬ:	2020	
ϬϬϭϬϬϭϬϬϭ:	ϬϬϭϬϬϭϬϬϭ	ϬϬϭϬϬϭϬϬϭ
ϬϬϭϬϬϭϬϬϭ	ϬϬϭϬϬϭϬϬϭ	ϬϬϭϬϬϭϬϬϭ

ϬϬϭϬϬϭϬϬϭ:	ϬϬϭϬϬϭϬϬϭ	ϬϬϭϬϬϭϬϬϭ
ϬϬϭϬϬϭϬϬϭ:	ϬϬϭϬϬϭϬϬϭ	
ϬϬϭϬϬϭϬϬϭ:	ϬϬϭϬϬϭϬϬϭ	
ϬϬϭϬϬϭϬϬϭ:	ϬϬϭϬϬϭϬϬϭ	

ϬϬϭϬϬϭϬϬϭ ϬϬϭϬϬϭϬϬϭ ϬϬϭϬϬϭϬϬϭ

ճ.: ճՈՃԿՇՍՅՃՈՃԿ



ՃԿՈ ԱՃՈՄՇՈՐՃՈՃ
ՅՇՈՄՇՈՐՃՈՃ ՃՈՈՃՈՃՈՃՈՃՈՐՃՈՃ ՈՄ ՃՈՈՃՈՃՈՃՈՃՈՐՃՈՃ
ՊՃՈՄՈՄՈՐ



ՃՈՐՇՈՄՇՈՐՃՈՃ ՅՄՇՄՇՈՃ
ՇՄՇՈՐՃ/ՇՈՃՈՃՈ (RAL 7035)

ՊՈՐՃՈՄՈՃ:	ՄՈՐՃՈՃՈՃՈՃՈՐՃՈՃ ՈՐՃՈՃՈՃՈՃՈՐՃՈՃ	
ՅՈՐ. ՃՈՐՃՈՃՈՃՈՃՈՐՃՈՃ:	ՄՈՐՃՈՃՈՃՈՃՈՐՃՈՃ	
ՃՈՐՃՈՃՈՃՈՃՈՐՃՈՃ:	ՈՃՈՃՈՃՈՃՈՐՃՈՃ	
ՃՈՐՇՈՄՇՈՐՃՈՃ:	ՈՃՈՃՈՃՈՃՈՐՃՈՃ	

ճ.Ճ.Ո "JD studio"

ՃՈՈՃՈՃՈՃՈՃՈՐՃՈՃ:		ՃՅՈՃՈՐՃՈՃՈՃՈՃՈՐՃՈՃ
ՄՈՃՈՄՈՐ:	2020	
ՍՈՃՈՐՃՈՃ	ՅՄՇՈՃՈՐՃՈՃ	ՅՄՇՈՐՃՈՃՈՃՈՃՈՐՃՈՃ
Ո.Ճ.	A-6002	37

ՅՄՇՈՐՃՈՃՈՃՈՃՈՐՃՈՃ

ՃՈՈՃՈՃՈՃՈՃՈՐՃՈՃ:

Ո.Ճ. ՃՈՐՃՈՃՈՃՈՃՈՐՃՈՃ ±0,00 = +432,65
ՅՄՇՈՃՈՐՃՈՃՈՃՈՃՈՐՃՈՃ ՈՃՈՃՈՃՈՃՈՐՃՈՃ ՅՄՇՈՃՈՐՃՈՃՈՃՈՃՈՐՃՈՃ ՈՃՈՃՈՃՈՃՈՐՃՈՃ ՃՈՐՃՈՃՈՃՈՃՈՐՃՈՃ

ՃՄՈՃՈՐՃՈՃՈՃՈՃՈՐՃՈՃ:

ՈՈՃՈՃՈՃՈՃՈՐՃՈՃ ՅՄՇՈՃՈՐՃՈՃՈՃՈՃՈՐՃՈՃ ՈՃՈՃՈՃՈՃՈՐՃՈՃ ՃՈՐ

რენდერები მ.:

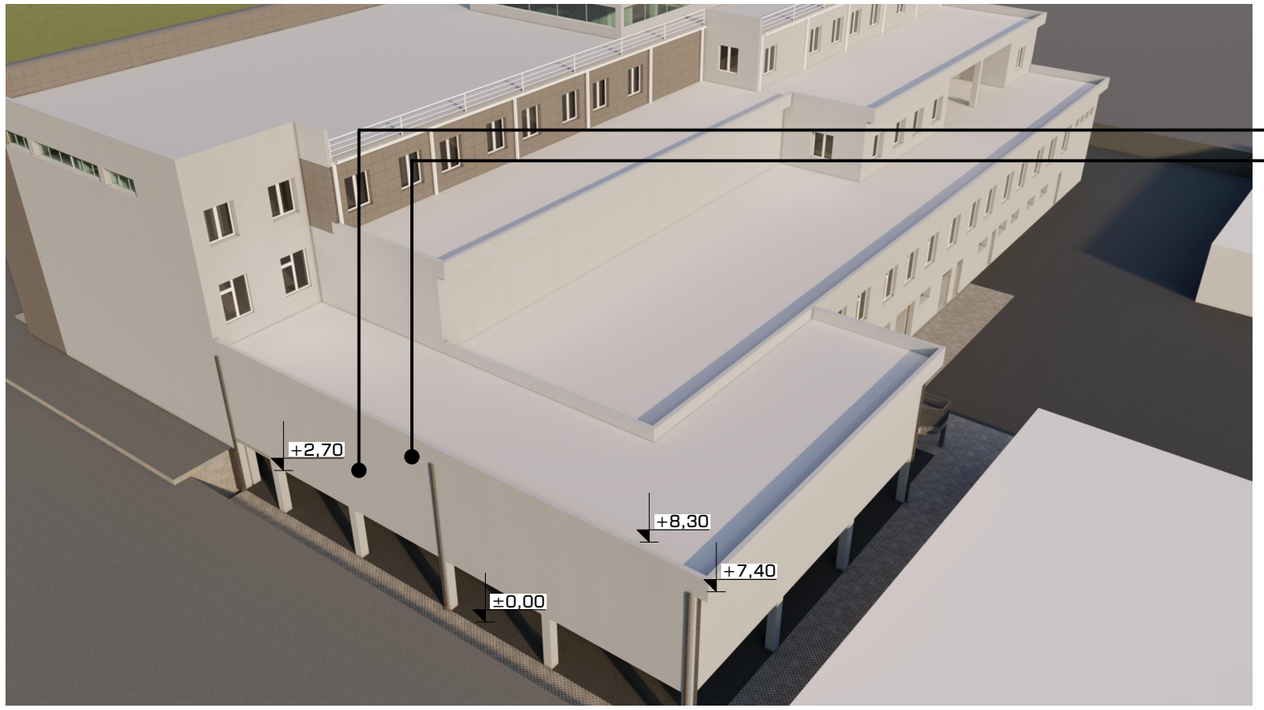

მეტალის ჟოლობი
ლესვა/ღებვა (RAL 7035)

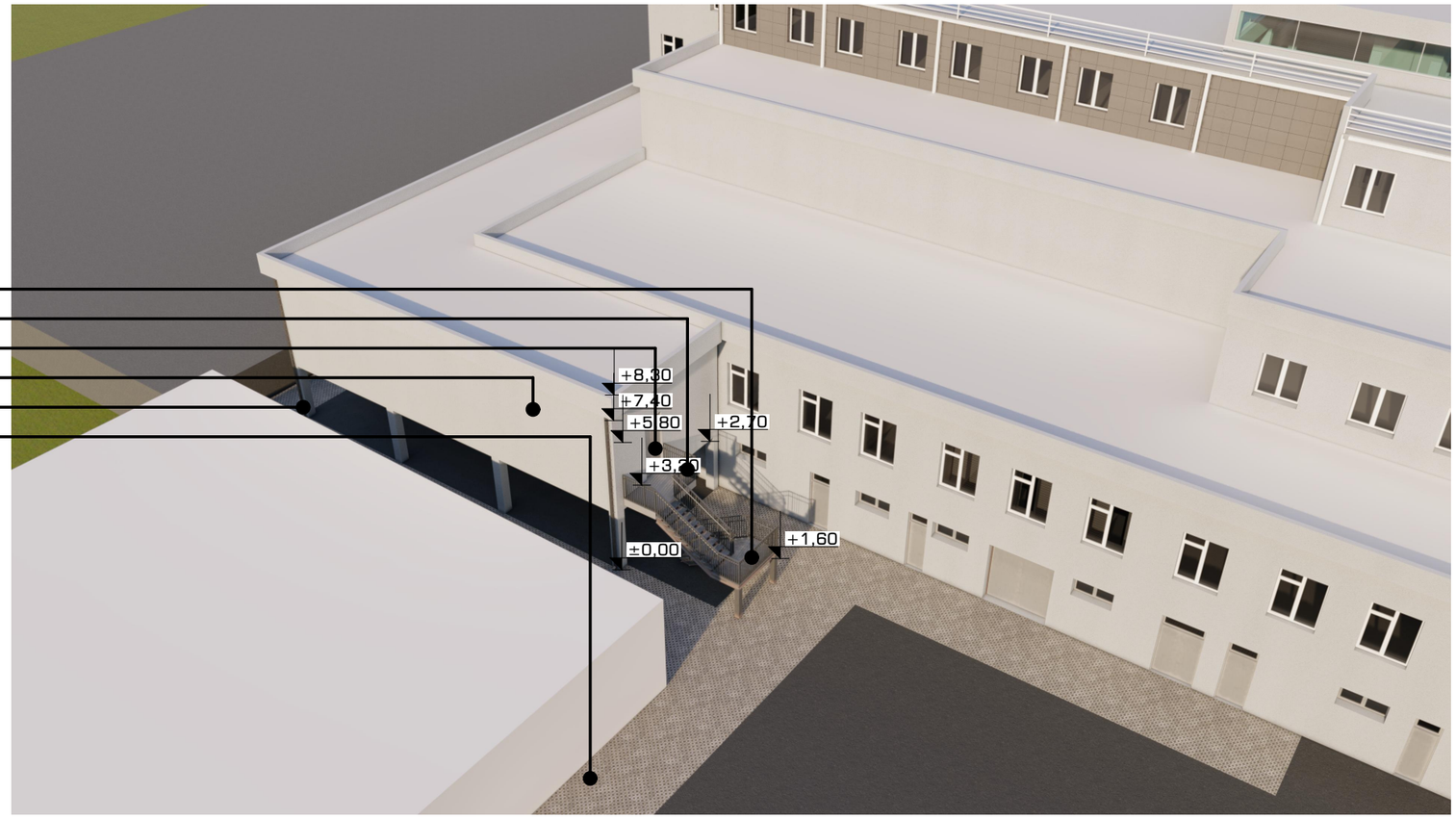

მეტალის კიბე
მეტალის მოაჯირი
მეტალის კარი
ლესვა/ღებვა (RAL 7035)
მეტალის ჟოლობი
ღრუტანიანი ფილები

ფორმატი	დაკვეთა #	ფაილის სახელი
A-3		

შენიშვნები:

აბს. ნიშნული ±0,00 = +432,65

ზომები მოცემულია სანტიმეტრებში
ნიშნულები მოცემულია მეტრებში

პროექტის სახელწოდება:

სავაჭრო და საგამოფენო შენობაზე სასანყობო ფართობის მიშენების პროექტი, ქალაქი თბილისი, დავით აღმაშენებლის ხეივანი, N71 ს/კ 01.13.01.018.714

	გვარი	ხელმოწერა
დირექტორი:	თ. დათებაშვილი	
მთ. არქიტექტორი:	თ. დათებაშვილი	
არქიტექტორი:	ა. სახელაშვილი	
შეასრულა:	ა. სახელაშვილი	ა. სახელ

შ.პ.ს "JD studio"

მასშტაბი:		რენდერები
თარიღი:	2020	

სტადია	ფურცელი	ფურცლები
ა.პ.	A-6003	37



ფოტოგრაფიის ადგილმდებარეობის ნახაზი

პროექტის ავტორი:	მ. ფეიქრიშვილი
ფოტოგრაფიის ავტორი:	მ. ფეიქრიშვილი
პროექტის ადგილმდებარეობა:	ბ. ხაშურის მუნიციპალიტეტი, ქალაქი ხაშური, ქალაქის ცენტრი, ქალაქის მთავარი ქუჩა, ნაკვეთის საკადასტრო კოდი 01.13.019.714
პროექტის მასშტაბი:	ბ. სანდარეულის მუნიციპალიტეტი
ფოტოგრაფიის მასშტაბი:	ბ. სანდარეულის მუნიციპალიტეტი

პროექტის დასახელება:	8.3.4 studio "LD"
პროექტის ავტორი:	ფოტოგრაფიის ავტორი
პროექტის ნომერი:	2020
ფურცლის დასახელება	ფურცლის ნომერი
ფოტოგრაფია	A-6004
	37

ფოტოგრაფიის ავტორი: ფ. ფეიქრიშვილი

ფოტოგრაფიის დასახელება: ფოტო 1. ფოტოგრაფია ნაკვეთის ჩრდილო-დასავლეთ მხრიდან, ქალაქის ცენტრალური ქუჩიდან, ქალაქის მთავარი ქუჩის ნაკვეთის ფასადის ხედი

ფოტოგრაფიის ადგილმდებარეობა: ბ. ხაშური, ქალაქის ცენტრი, ქალაქის მთავარი ქუჩა, ნაკვეთის ფასადის ხედი

ფოტოგრაფიის მიმართულება: ჩრდილო-დასავლეთი

ფოტოგრაფიის დრო: 2020 წლის 7 ივნისი, 16:00 საათი

ფოტოგრაფიის ტექნიკური მახასიათებლები: ფოკუსური მანძილი 4.32,65 მმ ± 0,00 = +4.32,65 მმ

	ფაილი	ტექნიკური მახასიათებლები
ფოტოგრაფიის დრო:	მ. ფეიქრიშვილი	
ფოტოგრაფიის ადგილმდებარეობა:	მ. ფეიქრიშვილი	
პროექტის ავტორი:	ბ. სანდარეულის მუნიციპალიტეტი	
პროექტის დასახელება:	ბ. სანდარეულის მუნიციპალიტეტი	



ფოტოგრაფიის ადგილი და მიმართულება

ფოტოგრაფიის ადგილის ადრესი და ადგილმდებარეობის აღწერა

ფოტო 8. ფოტოგრაფიული ფიქსაცია

ობიექტის დასახელება:	"8.3.4 studio" JD
ობიექტის მისამართი:	
პროექტის ეტაპი:	ტექნიკური პროექტი
ფოტოგრაფიის თარიღი:	2020
ფოტოგრაფიის ავტორი:	ა. ბაბუნაშვილი
ფოტოგრაფიის ადგილი:	ქ. თბილისი, ვაკის რაიონი, ფონიჭალის ქუჩა N71 ს/კ 01.13.01.018.714
ფოტოგრაფიის ტიპი:	ფოტოფიქსაცია ფოტოგრაფიული ფიქსაციის ობიექტის ადგილმდებარეობის ფოტოგრაფირების ადგილის ფოტოგრაფირების ადგილის ფოტოგრაფირების ადგილ