ქ. თბილისი, სოფელი დიღომი, ხატაეთის ჭუჩა №90ა (ნაკვეთი საკადასტრო კოდი 01.72.14.056.162)
2986 კვ/მ
არასასოფლო-სამეურნეო დანიშნულების მიწის ნაკვეთის
ბ ე ბ მ ა

სიტუაციური სქემა



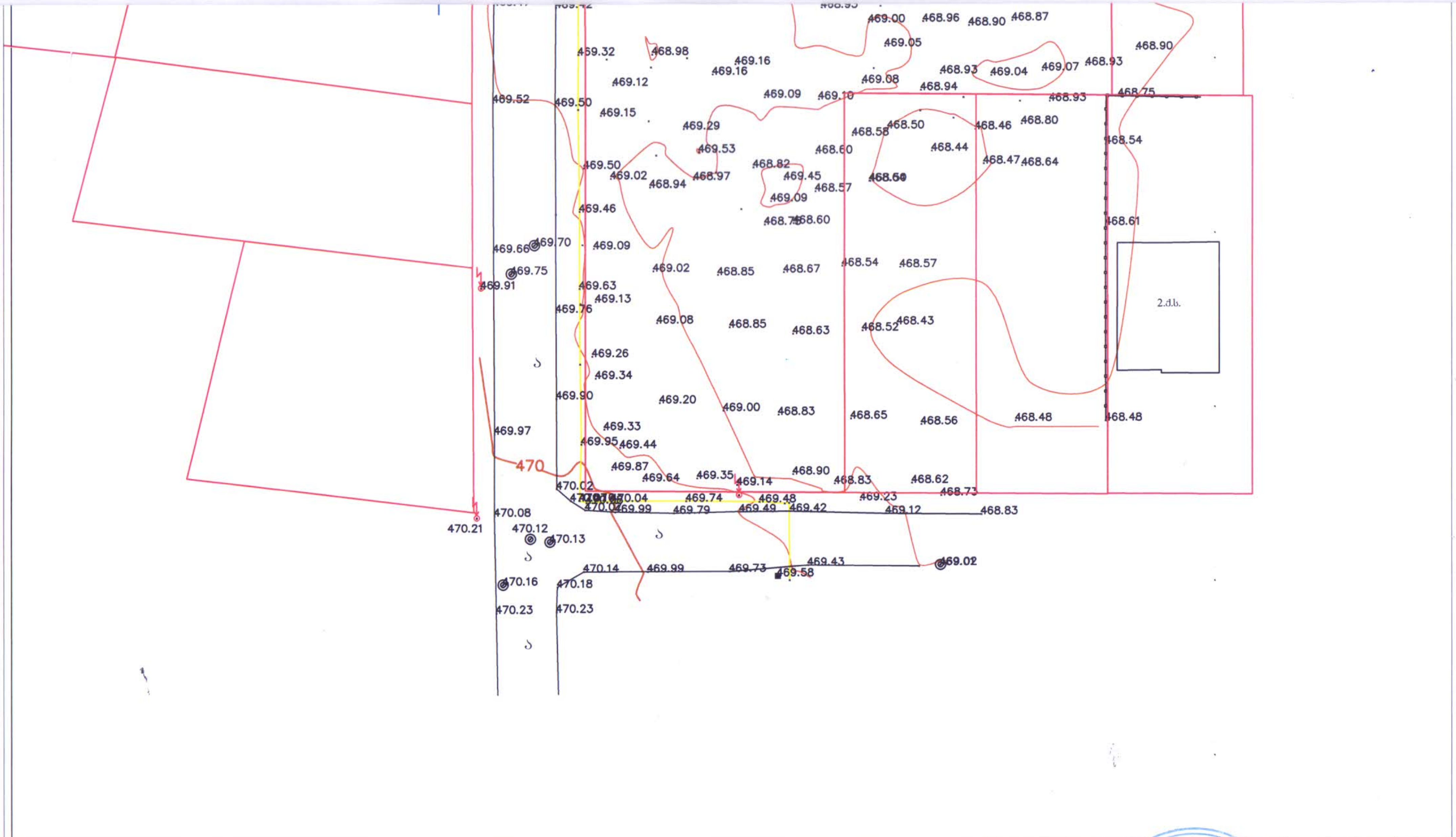

პირობითი აღნიშვნები

სერვიტუტი	
ხის ნერგები	
საგზაო ნიშანი	
წყლის ვენტილი	
ქ.ს.	საცხ.სახლი
ქ.ა.	არასაცხ.სახლი
ფარდ	ფარდული
მშენებარე	მშენებარე
რეზერ	რეზერვუარი
	სატრანსფორ. ჯიხური
	რეგისტრირებული ნაკვეთის საზღვარი
	გრუნტის გზა
	კოლექტორი
	ქვის ღობე
	ხის ღობე
	ბეტონის კედელი
	ვაზი
	სამეთვალყურეო ჭა
	გარე განათება
	ქარსაცავი ზოლი
	ხეები
	UTM- საერთაშორისო
	წყალი
კვ	კავშირგაბმულობა
კ	კანალიზაცია
გ	გაზი
	ელ–ბოძი
ა	ასფალტი
	მეტალის ბოძი
	დენის აღმრიცხველი

შპს „ტერაგრაფიკი“	
დირექტორი	შ. ფხაკაძე
კომპიუტერული უზრუნველყოფა	ზ. ჟღენტი
აზომვა შეასრულა	ზ. ჟღენტი
მასშტაბი 1:500	22.03.2021

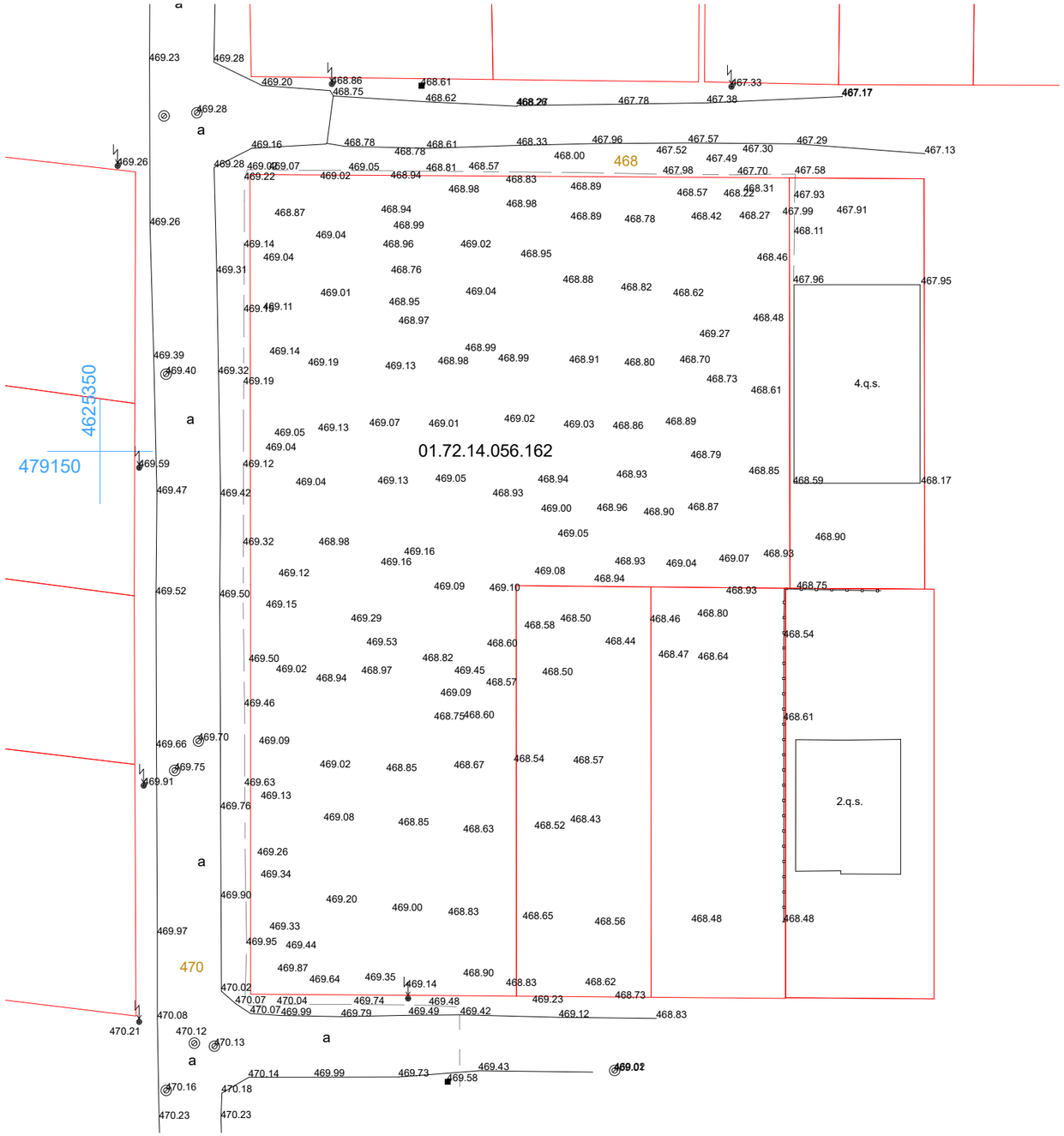

პირობითი ნიშნები

- მიწის ნაკვეთის საზღვარი
- ბეტონი
- ბლოკი
- +0.100 მოპირკეთებული ზედაპირის ნიშნული
- +0.000 სტრუქტურული ზედაპირის ნიშნული

დამკვეთი	შ.პ.ს. "ნიუ ფორსი"
მისამართი	ხაბაუთის 90,90ა შერმანდინის 61ა
პროექტის სახელი	მაღაზია

მასშტაბი	ნახაზის დასახელება	
1:500	ზოგადი ტოპოგრაფიული გეგმა	
სტადია	ფურცლის №	ფურცლები
მ.პ.	A.01.2.5	37

შემსრულებელი	შ.პ.ს. "ჰელიქსი" 404855992	
თანამდებობა	გვარი	ხელმოწერა
დირექტორი	ვ. ცომაია	
მთ.არქიტექტორი	ვ. ცომაია	

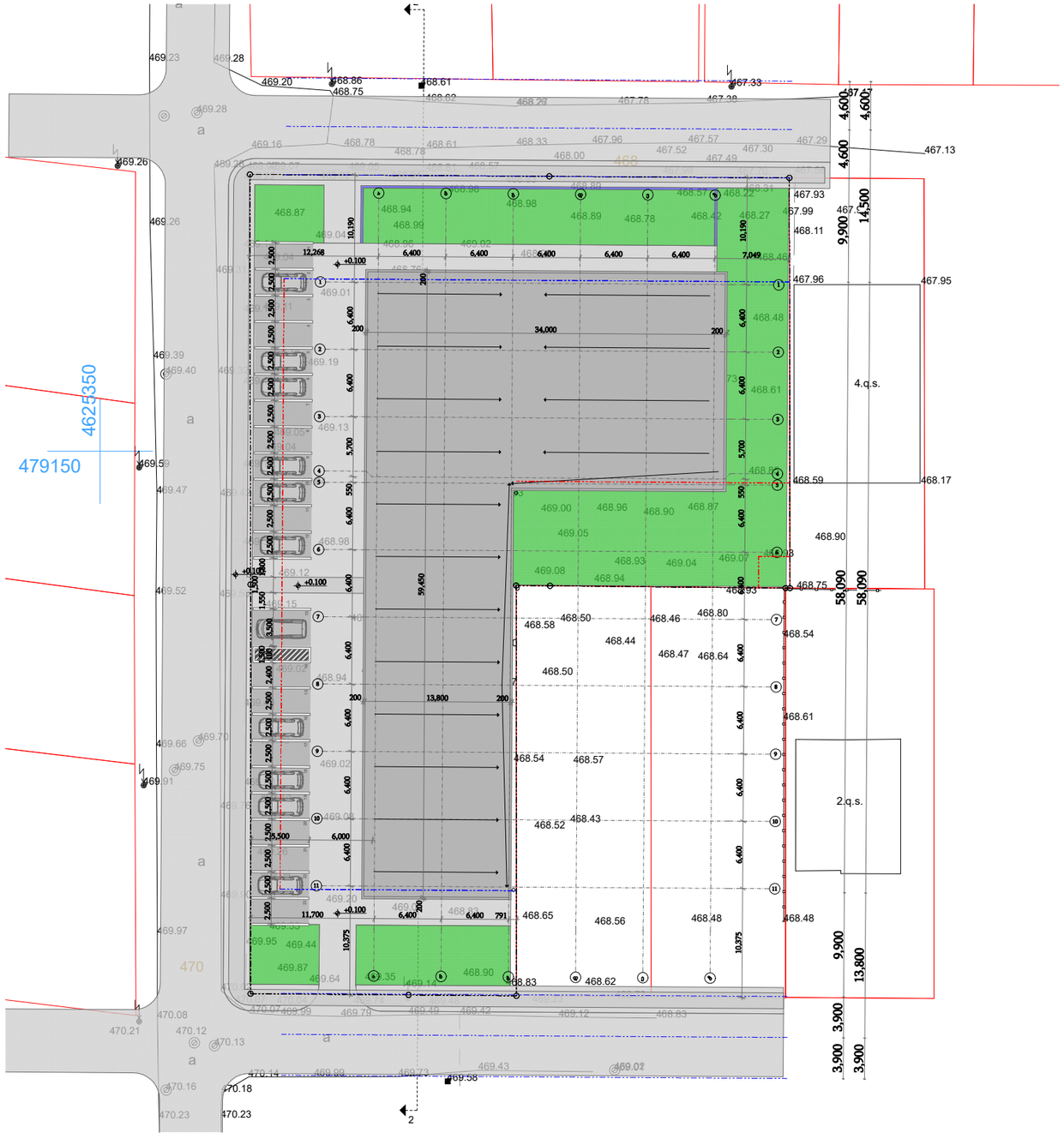

პირობითი ნიშნები

- მიწის ნაკვეთის საზღვარი
- ბეტონი
- ბლოკი
- +0.100 მოპირკეთებული ზედაპირის ნიშნული
- +0.000 სტრუქტურული ზედაპირის ნიშნული

დამკვეთი	შ.პ.ს. "ნიუ ფორსი"
მისამართი	ხაბაუთის 90,90ა შერმანდინის 61ა
პროექტის სახელი	მაღაზია

მასშტაბი	ნახაზის დასახელება	
1:500	ზოგადი გენ-გეგმა	
სტადია	ფურცლის №	ფურცლები
მ.პ.	A.01.2.6	37

შემსრულებელი	შ.პ.ს. "ჰელიქსი" 404855992	
თანამდებობა	გვარი	ხელმოწერა
დირექტორი	ვ. ცომაია	
მთ.არქიტექტორი	ვ. ცომაია	

მიწის საკონტროლო დონის განსაზღვა

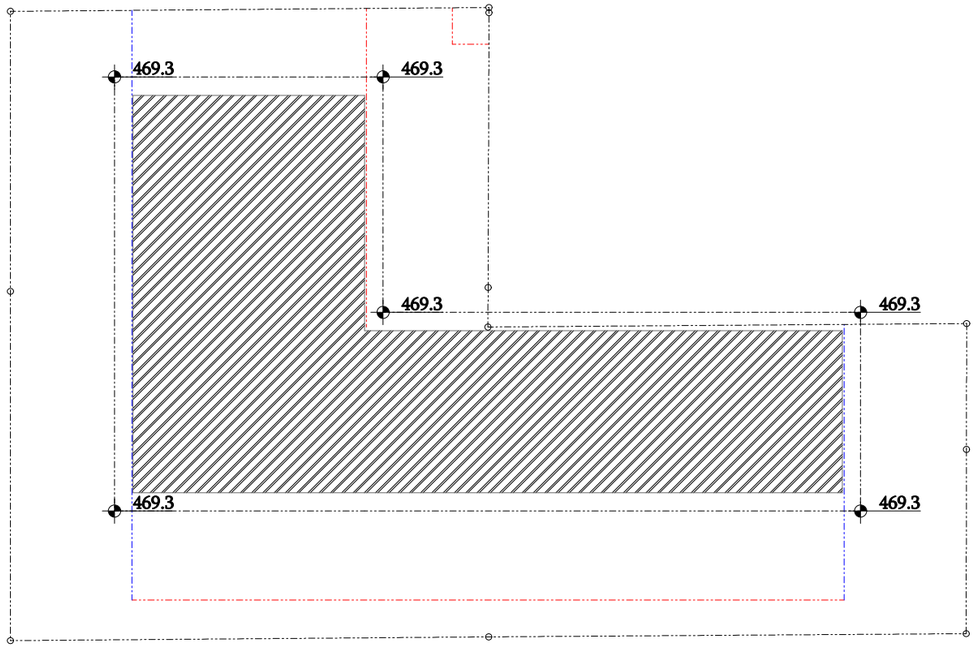

მიწის საკონტროლო დონე = (469.3+469.3+469.3+469.3)/4=469.3

მიწის დონე. ათვლის დონე/სიბრტყე, რომელიც წარმოადგენს შენობის გარე კედლების მოსაზღვრე მიწის მოპირკეთებული ზედაპირის გასაშუალებულ დონეს. თუ მიწის მოპირკეთებული ზედაპირის დონე გარე კედლებიდან დამრეცად მიდის, ათვლის დონე უნდა განისაზღვროს შენობასა და მიწის ნაკვეთის საზღვარს შორისმოქცეული ფართობის ყველაზე დაბალი ნიშნულების მიხედვით, თუ მიწის ნაკვეთის საზღვარი შენობიდან დაშორებულია 1,8 მ-ზე მეტად, შენობასა და შენობიდან 1,8 მ-მდე ფარგლებში მოქცეული ყველაზე დაბალი ნიშნულების მიხედვით

პირობითი ნიშნები

მიწის ნაკვეთის საზღვარი

ბეტონი

ბლოკი

+0.100 მოპირკეთებული ზედაპირის ნიშნული

+0.000 სტრუქტურული ზედაპირის ნიშნული

TSOMAIA ARCHITECTS

დამკვეთი	შ.პ.ს. "ნიუ ფორსი"
მისამართი	ხაბაეთის 90,90ა შერმანდინის 61ა
პროექტის სახელი	მაღაზია

მასშტაბი	ნახაზის დასახელება	
1:500	ზოგადი მიწის საკონტროლო დონის განსაზღვრა	
სტადია	ფურცლის №	ფურცლები
მ.პ.	A.01.2.7	37

შემსრულებელი	შ.პ.ს. "ჰელიქსი" 404855992	
თანამდებობა	გვარი	ხელმოწერა
დირექტორი	ვ. ცომაია	
მთ.არქიტექტორი	ვ. ცომაია	