ექსპერტიზის დასკვნა

წარმოდგენილი მასალები:

საინჟინრო-გეოლოგიური კვლევების ტექნიკური ანგარიში: ქ. თბილისი, დიღმის სასწ. საცდელი მეურნეობა, ნაკ, №01.72.14.009.672-ში მრავალფუნქციური კომპლექსის პროექტი. (ელ. ვერსია)

კვლევითი ნაწილი

ინსპექტირებაზე წარმოდგენილია ქ. თბილისი, დიღმის სასწ. საცდელი მეურნეობა, ნაკვ.№01.72.14.009.672-ში მრავალფუნქციური კომპლექსის პროექტისთვის ჩატარებული საინჟინრო-გეოლოგიური კვლევის ტექნიკური ანგარიში. ექსპერტიზის მიზანია წარმოდგენილი დოკუმენტაციის შესაბამისობის დადგენა საინჟინრო-გეოლოგიური კვლევების წარმოებისათვის საქართველოში ამჟამად მოქმედი სტანდარტებისა და ნორმატიული დოკუმენტების მოთხოვნებთან.

აღნიშნულ ობიექტზე კვლევები ჩატარდა შ.პ.ს. "თბილინვესტპროექტი"-ს მიერ 2021 წლის მაისში, პროექტის კონსტრუქტორის მიერ გაცემული ტექნიკური დავალების საფუძველზე. საინჟინრო-გეოლოგიური კვლევების ამსახველი დაკუმენტაცია წარმოდგენილია ელ-ვერსიით ერთ ალბომად და შედგება: თავფურცელი – 1 გვ, სატიტულო გვერდი დირექტორის და ინჟინერ-გეოლოგის ხელმოწერით – 1 გვ, შესავალი – 1,5 გვ, ფიზიკურ-გეოგრაფიული პირობები, გეომორფოლოგია და ჰიდროგრაფია – 1 გვ, გეოლოგიური აგებულება და ჰიდროგეოლოგიური პირობები – 0,5 გვ, გრუნტების ფიზიკურ-მექანიკური თვისებები – 2 გვ, დასკვნები და რეკომენდაციები – 2 გვ,

გრაფიკული დანართები წარმოდგენილია ტოპოგეგმა ჭაბურღილების და ჭრილის ხაზების განლაგებით – 1 გვ, საინჟინრო-გეოლოგიური ჭრილი პირობითი აღნიშვნებით – 3 გვ. ჭაბურღილების გეოლოგიურ-ლითოლოგიური სვეტები – 6 გვ.

ტექსტური დანართები წარმოდგენილია: ტექნიკური დავალება – 1 გვ, გრუნტების ფიზიკურ-მექანიკური თვისებების ჯამური უწყისი – 1 გვ, სტატისტიკური დამუშავების შედეგები – 1 გვ, სულ 20 გვ.

შესავალში აღნიშნულია, რომ საინჟინრო-გეოლოგიური კვლევების მიზანს წარმოადგენს ქ. თბილისში, დიღმის ტერიტორიაზე მდებარე ნაკვეთი №01.72.14.009.672-ის საინჟინრო-გეოლოგიური პირობების დადგენა, გრუნტების ფიზიკურ-მექანიკური თვისებების შესწავლა და მოედნის გეოლოგიური და ჰიდროგეოლოგიური პირობების

შეფასება. ტექნიკური დავალების მონაცემებით, აღნიშნულ ნაკვეთზე უნდა აშენდეს ორი შვიდ და ცხრასართულიანი შენობები სარდაფის სართულის გარეშე. დასახულია კვლევის მიზანი და მოცემულია სამუშაოს შესასრულებლად განხორციელებული სამუშაოების მეთოდები და მოცულობები: ანგარიშში გამოყენებულია გარემოს ეროვნული სააგენტოს გეოლოგიის დეპარტამენტის მიერ 2019 წელს ჩატარებული კვლევები "ქ, თბილისის ტერიტორიის საინჟინრო-გეოდინამიკური პირობები და გეოლოგიური საფრთხეების შეფასება", გაყვანილია 6 ჭაბურღილი, საერთო სიღრმით 90,0 გრძ/მ. გრუნტებიდან აღებულია აღებულია ნიმუშები, რომლებზეც შესრულდა ლაბორატორიული კვლევები შ.პ.ს. "თბილინვესტპროექტი"-ს გეოტექნიკურ ლაბორატორიაში. მოყვანილია იმ ნორმატიული დოკუმენტების ჩამონათვალი, რომლის მოთხოვნათა შესაბამისად არის შესრულებული აღნიშნული ანგარიში.

ტექსტური ნაწილის მეორე თავში განხილულია ტერიტორიის ადგილმდებარეობა, კლიმატი, სეისმიკა, გეომორფოლოგია, ჰიდროგრაფია. მოყვანილია ტერიტორიის კლიმატური მახასიათებლები პნ 01.05-08-ს საფუძველზე. აღნიშნულია, რომ გეომორფოლოგიურად ტერიტორია მდებარეობს მდ. მტკვრის მარჯვენა სანაპიროზე და წარმოადგენს მდინარის ჭალისზედა I ტერასას. ტერიტორიის რელიეფი ჰორიზონტული ზედაპირით არის წარმოდგენილი, რომელსაც მცირე დახრა სამხრეთით აქვს. მოცემულია ტერიტორიის ტექტონიკური კუთვნილება და გეოლოგიური აგებულება. საქართველოს ტერიტორიის ჰიდროგეოლოგიური დარაიონების სქემის მიხედვით მოცემულია უბნის ჰიდროგეოლოგიური კუთვნილება.

გრუნტების ფიზიკურ-მექანიკურ თვისებებში მითითებულია, რომ ტერიტორია სნ და წ. 1.02.07-87 დანართი 10-ის თანახმად განეკუთვნება I (მარტივი) სირთულის კატეგორიას. მითითებულია რომ, გაყვანილია ექვსი ჭაბურღილი 15,0 მ-მდე ჩაღრმავებით, რაც შესაბამისობაშია სნ და წ 1.02.07-87-ის ცხრ. 37-ის მოთხოვნასთან. საველე და ლაბორატორიული კვლევების ანალიზის საფუძველზე გამოყოფილია სამი ფენა. მოყვანილია გრუნტების დახასიათება და ფიზიკურ-მექანიკური თვისებები ფენების მიხედვით. **ფენა №1** — ნაყარი გრუნტი: თიხნარის მასა აგურის ნამტვრევების ჩანართებით, სიმძლავრე 1,4-1,8 მ. **ფენა №2** – ხრეში ქვიშის შემავსებლით 30%-მდე, ცხრილის სახით მოცემულია გრუნტის ფიზიკურ-მექანიკური თვისებების ნორმატიული მახასიათებლები. **ფენა №3** – თიხა მონაცრისფრო-მოლურჯო, მაიკოპის ტიპის, ქვიშაქვის თხელი შუაშრეებით, მყარი. ფენა დასინჯულია ექვსი ნიმუშით, რაც შესაბამისობაშია სნ და წ 1.02.07-87-ის პუნქტი 3.41-ის მოთხოვნებთან. ცხრილის სახით მოცემულია გრუნტის ფიზიკურ-მექანიკური თვისებების ნორმატიული მახასიათებლები. აღნიშნულია რომ, გრუნტის წყალი

დაფიქსირდა 2,0-2,5 მ-ის სიღრმეზე. მოცემულია წყლის აგრესიულობის ხარისხი ბეტონების მიმართ.

ანგარიშის ბოლო თავს წარმოადგენს დასკვნები და რეკომენდაციები, რომელიც შვიდ პუნქტს შეიცავს. მითითებულია რომ, საველე და ლაბორატორიული კვლევების ანალიზის საფუძველზე გამოყოფილია ორი ს.გ.ე. ცხრილის სახით მოცემულია გამოყოფილი სგე-ს მახასიათებლების ნორმატიული და საანგარიშო მნიშვნელობები, დახასიათებულია გამოყოფილი სგე-ები, მიცემულია რეკომენდაცია ნაგებობის დაფუძნებისთვის მისაღები საძირკვლის ტიპის და ფუძის გრუნტების შესახებ. აღნიშნულია რომ, თუ ქვაბული 5 მ-ზე მეტი სიღრმის იქნება, აუცილებელია მისი ფერდების გამაგრება შპუნტების, ხიმინჯების, საყრდენი კედლების ან სხვა მეთოდების გამოყენებით. პნ 01.01.-09 (სეისმომედეგი მშენებლობა) მიხედვით მოცემულია ტერიტორიის სეისმურობის ზონა. ანგარიშს ხელს აწერს გეოლოგიის მაგისტრი, ინჟინერ-გეოლოგი გ. სადრაძე.

გრაფიკულ დანართებში მოცემულია ტოპოგეგმა ჭაბურღილების და ჭრილის ხაზების განლაგებით, ნიშნულების მითითებით. საინჟინრო-გეოლოგიური ჭრილები ჭაბურღილების სიღრმეების და ლითოლოგიური საზღვრების ჩვენებით. ჭაბურრილების გეოლოგიურ-ლითოლოგიური სვეტები აბსოლუტური ნიშნულების, სიღრმეების, ნიმუშების აღების სიღრმის და ფენის სიმძლავრის მითითებით.

ტექსტურ დანართებში მოცემულია გრუნტების ლაბორატორიული კვლევების ჯამური უწყისი, ლაბორატორიული კვლევების ჯამურ უწყისს ხელს აწერს ლაბორატორიის ხელმძღვანელი თ. ხევცურიანი.

საინჟინრო-გეოლოგიური ანგარიშის სტრუქტურა და ჩატარებული კვლევის მეთოდები შესაბამისობაშია სნ და წ 1.02.07-87-ის §1.3-1.15 და დანართი 9-ის მოთხოვნებთან. ჭაბურღილების რაოდენობა, განლაგება და სიღრმეები შესაბამისობაშია სნ და წ 1.02.07-87-ის §3.37-3.41-ის მოთხოვნებთან. გრუნტების დასახელება და კლასიფიკაცია შესაბამისობაშია პნ 02.01-08-ს დანართი 1-ის და სნ და წ 2.02.01-83-ის §1.4-1.9-ს მოთხოვნებთან. გრაფიკული ნაწილის და ლაბორატორიული კვლევების მასალები შესაბამისობაშია ტექსტურ ნაწილში მოყვანილ მონაცემებთან.

ქ. თბილისი, დიღმის სასწ. საცდელი მეურნეობა, ნაკვ. №01.72.14.009.510-ში მრავალფუნქციური კომპლექსის პროექტისთვის ჩატარებული საინჟინრო-გეოლოგიური კვლევების ანგარიშის მიმართ ექსპერტიზას პრეტენზია არ გააჩნია.

დასკვნა

ქ. თბილისი, დიღმის სასწ. საცდელი მეურნეობა, ნაკვ. №01.72.14.009.672-ში მრავალფუნქციური კომპლექსის პროექტისთვის ჩატარებული საინჟინრო-გეოლოგიური კვლევების ანგარიში პასუხობს მოქმედი ნორმატული დოკუმენტების მოთხოვნებს. საინჟინრო-გეოლოგიურ დასკვნას ეძლევა დადებითი შეფასება და რეკომენდაცია განხორციელებისათვის.

გამოყენებული ნორმატიული ლიტერატურა

1. საქართველოს ტერიტორიაზე სამშენებლო სფეროს მარეგულირებელი ტექნიკური რეგლამენტები (საქართველოს მთავრობის 2014 წლის 15 იანვრის დადგენილებაში №71):
   - ტექნიკური რეგლამენტი - „შენობების და ნაგებობების ფუძეები” (დანართი №2);
   - ტექნიკური რეგლამენტი - „სამშენებლო კლიმატოლოგია” (დანართი №5);
2. СНиП 1.02.07-87 „საინჟინრო-საძიებო სამუშაოების მშენებლობისათვის“;
3. პნ 01.01.-09 სეისმომედეგი მშენებლობა;
4. სნ და წ. IV-5-82 მიწის სამუშაოები;
5. სნ და წ. 2.02.02-85 ჰიდროტექნიკური ნაგებობების ფუძეები;
6. სნ და წ. 2.02.03-85 ხიმინჯოვანი საძირკვლები;
7. პნ 02.01-08 შენობების და ნაგებობების ფუძეები
8. სნ და წ. 2.02.01-83 საინჟინრო გამოკვლევები მშენებლობებისათვის
9. B-E – TP-G05/16 ინსპექტირების მეთოდები და პროცედურები.
10. საქართველოს მთავრობის დადგენილება №257

ექსპერტიზის დასკვნა შეადგინა:

ექსპერტი საინჟინრო-გეოლოგიის სფეროში ინჟინერ-გეოლოგი: /ი. ცხომელიძე/

თბილისი 2022 წელი

Curriculum Vitae

სახელი, გვარი: ილია ცხომელიძე

დაბადების წელი: 3 იანვარი, 1955 წელი.

მისამართი: თბილისი, ღრმაღელე, კორპ 25, ბინა 14.
ტელ.: (995-32) 61 77 33
მობ.: 877 75 00 56

ოჯახური მდგომარეობა: მეუღლე და ორი შვილი.

განათლება:

1971 -1977 საქართველოს პოლიტექნიკური ინსტიტუტის სამთო-გეოლოგიური ფაკულტეტი, ჰიდროგეოლოგიისა და საინჟინრო-გეოლოგიის კათედრა, სპეციალობა ჰიდროგეოლოგია და საინჟინრო გეოლოგია.

1961-1971 ქ. სენაკის 2-ე საშუალო სკოლა.

სამუშაო ადგილი:

2016-დღემდე	აკრედიტაციის ერთიანი ეროვნული ორგანო — აკრედიტაციის ცენტრი — ტექნიკური შემფასებელი საინჟინრო-გეოლოგიის სფეროში.
2018-2020	შ.პ.ს. „ მშენ-ექსპერტი“ — ინსპექტორი საინჟინრო-გეოლოგიის სფეროში.
2005-2018	შ.პ.ს „ V&R “— დირექტორი.
2003-2004	შ.პ.ს „V&R“— მთავარი ინჟინერ-გეოლოგი.
2002-2003	შ.პ.ს „V&R“— ინჟინერ-გეოლოგი.
1999-2002	შ.პ.ს „ლიბო +“ — ინჟინერი-სამუშაოთა მწარმოებელი.
1990-1999	საპროექტო ინსტიტუტი „საქტრანსპროექტი“—გეოლოგიური განყოფილების წამყვანი გეოლოგი.
1987-1990	სსრკ სატრანსპორტო მშენებლობის სამინისტრო—მივლინება სირიის არაბთა რესპუბლიკაში. უფროსი ინჟინერ-გეოლოგი, სექტორის ხელმძღვანელი.
1978-1987	საპროექტო ინსტიტუტი „კავგიპროტრანსი“ — გეოლოგიური განყოფილების გეოლოგი, უფროსი გეოლოგი.

ენები: ქართული მშობლიური, რუსული კარგად, ინგლისური საშუალოდ, არაბული სუსტად.

შესრულებული სამუშაოები:

2018-2020 ანაკლიის ღრმაწყლოვან პორტთან დამაკავშირებელი საავტომობილო გზის და რკინიგზის მშენებლობის პროექტის საინჟინრო-გეოლოგიური ნაწილის საექსპერტო შეფასება, ფოთის ნავმისდგომი №1-ის რეკონსტრუქციის პროექტის გეოტექნიკური ინტერპრეტაციის ანგარიშის საექსპერტო შეფასება, ლენტეხის მუნიციპალიტეტის სოფ. ცანას ტერიტორიაზე დარიშხანის შემცველი ნარჩენების სარკოფაგების მოწყობისთვის ჩატარებული გეოტექნიკური ანგარიშის საექსპერტო შეფასება, ქ, ბათუმში, საზღვაო ნავსადგურის ტერიტორიაზე მრავალფუნქციური შენობის მშენებლობის პროექტის საინჟინრო-გეოლოგიური ნაწილის საექსპერტო შეფასება, ქ. რუსთავი, მეტალურგიული ქარხანა „დგანი 900„-ის რეკონსტრუქციის პროექტის საინჟინრო-გეოლოგიური ნაწილის საექსპერტო შეფასება, შუახევი-ხულოს გაზსადენის ტრასის მშენებლობის პროექტის საინჟინრო-გეოლოგიური ნაწილის საექსპერტო შეფასება, ბაკურიანში, დიდველის D2, D4 და D5 საბაგიროების მშენებლობის პროექტის საინჟინრო-გეოლოგიური ნაწილის საექსპერტო შეფასება, ხონის მუნიციპალიტეტის სოფ. ახალშენის წყალსადენის რეაბილიტაციის პროექტის საინჟინრო-გეოლოგიური ნაწილის საექსპერტო შეფასება.

2015-2018 ქ. რუსთავში, ტექსტილის ქარხნის, წალკაში, დაშბაშის და ოკაცეს კანიონებზე საფეხმავლო გადასახედი ხიდის და ბილიკის, ქ. თბილისში, ერისთავის ქ. №3, ვ. ბუდაბეშტის ქ. №36-38, წერეთლის ქ. №117ა, მრავალბინიანი საცხოვრებელი სახლები, ახალქალაქში, ახმეტაში, ზესტაფონში და ონში იუსტიციის სახლები, დაბა ბაკურიანში სასტუმროს და სახანძროს შენობები, ამბროლაურში ვაჟა-ფშაველას ქუჩაზე, გარემოს დაცვის შენობა, მარტვილის მუნიციპალიტეტის, სოფ. გაჭედილის მიმდებარედ, ოკაცეს კანიონზე, თბილისი, ქიზიყის ქ. №17-ში, „კნაუფ გიპს ტბილისი„-ს ტერიტორიაზე ღუმელების, კასპის და რუსთავის ცემენტის ქარხანებში წისქვილების სეპარატორები, გარდაბანი, სათბურების მშენებლობისთვის გამოყოფილი ტერიტორია.

2008-2015 ქ. თბილისში, ვაჟა-ფშაველას გამზირზე, „ავერსის კლინიკა„-ს შენობის რეკონსტრუქცია, თბილისში, საქაერონავიგაციის ადმინისტრაციული შენობის რეკონსტრუქცია, ფოთი, სამეგრელოს ქუჩა №8-ში „დიუთი ფრი ალიანსის„ სასწყობე შენობის, თბილისის ზღვა, „იახტკლუბი აფრა„-ს ტერიტორიის, გუდაურში ოთხსართულიანი სასტუმროს, ბორჯომის №1 ჩამომსხმელი ქარხნის ტერიტორიაზე სასაწყობე შენობის, მცხეთის სამხარეო ადმინისტრაციის შენობის, ქ. ახალციხეში საგანმანათლებო ცენტრის, ქ. თბილისში, ლუბლიანას ქუჩაზე, ბავშვთა სპორტული აკადემიის ტერიტორიის, „ბილაინის“ ანძები სოფ. კარდენახში, მაწიმში, სუჯუნაში, ბორჯომში. ქ. ოზურგეთში და ქ. კასპში სადაზღვევო კომპანია „ალფას“ ოთხსართულიანი საავადმყოფოების შენობებისთვის საინჟინრო-გეოლოგიური კვლევები.

2004-2008 თბილისში, აეროპორტის გზის მიმდებარედ შავი ზღვის უნივერსიტეტის კომლექსი, თბილისში, ლაღიძის ქ. №6-ში მრავალფუნქციური საცხოვრებელი სახლი, დაბა ბაკურიანში, სასტუმრო „სნოუ პლაზა“, ყვარელში, მარნეულში, ლაგოდეხში, მარტვილში, ფასანაურში ავერსის აფთიაქის შენობები, თელავში და ლაგოდეხში აკვაპარკი — საინჟინრო გეოლოგიური კვლევები.

2003-2004 დიღომში ორსართულიანი საცხოვრებელი სახლის დაფუძნებისთვის საინჟინრო-გეოლოგიური კვლევები, კრწანისის ქუჩა №17-ში ოთხი თორმეტსართულიანი საცხოვრებელი სახლის დაფუძნებისთვის საინჟინრო-გეოლოგიური კვლევები, მუხიანში ორსართულიანი საცხოვრებელი სახლების დაფუძნებისთვის საინჟინრო-გეოლოგიური კვლევები.

შ.პ.ს „V&R “ ინჟინერ-გეოლოგი.

2000-2003 თბილისში ვარკეთილის I მკრ, 25 კორპუსის საძირკვლების გამაგრება, მარტყოფის ქ. №5-ში 95-ე საჯარო სკოლის ხუთსართულიანი შენობის მშენებლობა, ვაკეში ჩეხეთის საელჩოს მშენებლობის მეორე ეტაპი.

შ.პ.ს „ ლიბო“ ინჟინერი-სამუშაოთა მწარმოებელი.

1991-1999 „სენაკი-ფოთის, შორაპანი-ზესტაფონის, ხაშური-ხარაგაულის რკინიგზის მეორე ხაზის საინჟინრო-გეოლოგიური კვლევები“.

წამყვანი ინჟინერ-გეოლოგი.

1987-1990 სირიის არაბთა რესპუბლიკა. საინჟინრო-გეოლიგიური კვლევები: „დამასკო-დერაას რკინიგზის ახალი ხაზის პროექტი, მდ. ევფრატზე გადასავლელი რკინიგზის ხიდის რეაბილიტაციის პროექტი ქ. დერ-ეზ-ზორთან. ლატაკია-ბანიასის მონაკვეთზე სარკინიგზის ხაზის რეკონსტრუქციის პროექტი,“

უფროსი ინჟინერ-გეოლოგი, სექტორის ხელმძღვანელი.

1986-1987 „თბილისი-ორჯონიკიძის რკინიგზა — მთავარი კავკასიონის არხოტი-ტარგიმის მონაკვეთზე გვირაბის პროექტი“

უფროსი ინჟინერ-გეოლოგი.

1985 რუსეთის სფსრ. „სკოვოროდინო-მოგოჩას რკინიგზის მონაკვეთის ელექტროფიკაციის პროექტი“.

უფროსი ინჟინერ-გეოლოგი.

1982-1984 აზერბაიჯანის სსრ. „ევლახ-ბელაქანის რკინიგზის პროექტი“.

უფროსი ინჟინერ-გეოლოგი.

1980-1982 „ქ. გაგრის შემოვლით საავტომობილო გზაზე გვირაბების განთავსების ტერიტორიის საინჟინრო-გეოლოგიური კვლევა“. პირველი და მეორე ეტაპი.

უფროსი ინჟინერ-გეოლოგი.

1979 აზერბაიჯანის სსრ. „მინჯევან-ზანგელანის რკინიგზის მონაკვეთის გადატანის პროექტი“.

ინჟინერ-გეოლოგი.

1978 ყაზახეთის სსრ. „კანდაგაჩ-ემბას რკინიგზის მონაკვეთის ელექტროფიკაციის პროექტი“.

ინჟინერ-გეოლოგი.

დიპლომი

Г-I № 196655

ეს დიპლომი მიეცა ილია კარლოს-ძე ცხომელიძეს

მასზე, რომ იგი 1971 წელს შევიდა ვ. ი. ლენინის სახ. საქართველოს პოლიტექნიკურ ინსტიტუტში და 1977 წელს დაამთავრა ლენინის ინსტიტუტის სრული კურსი სპეციალობით ჰიდროგეოლოგია და საინჟინრო გეოლოგია

სახელმწიფო საგამოცდო კომისიის 1977 წ. „29" ივნისის გადაწყვეტილებით ი. ე. ცხომელიძეს მიენიჭა საქმის ინჟინერ ჰიდროგეოლოგის კვალიფიკაცია.

სახელმწიფო საგამოცდო კომისიის თავმჯდომარე

ბ. ა.

ქალაქი თბილისი 1978 წ. „04" იანვარი

სარეგისტრაციო № ГЕ660

Грузинский яз.

ДИПЛОМ

Г-I № 196655

Настоящий диплом выдан Цхомелидзе Илье Карловичу

в том, что он в 1971 году поступил в Грузинский политехнический институт им. В. И. Ленина и в 1977 году окончил полный курс названного института

по специальности гидрогеология и инженерная геология

Решением Государственной экзаменационной комиссии от „29" июня 1977 г. Цхомелидзе И. К. присвоена квалификация горного инженера гидрогеолога

Председатель Государственной экзаменационной комиссии

Ректор

м. п.

Город Тбилиси „04" января 1978 г.

Регистрационный № ГЕ660

Московская типография Гознака. 1976.

Georgia

IDENTITY CARD

მოქალაქის პირადობის მოწმობა

საქართველო

GEO



სახელი / FIRST NAME

ილია

ILIA

გვარი / LAST NAME

ცხომელიძე

TSKHOMELIDZE

მოქ. / CIT	სქესი / SEX	პირადი No / PERSONAL No
GEO	მამ / M	01023000744

დაბადების თარიღი DATE OF BIRTH	მოქმედების ვადა DATE OF EXPIRY
03.01.1955	30.09.2024

ხელმოწერა SIGNATURE

ბარათის No / CARD No

13IH19096

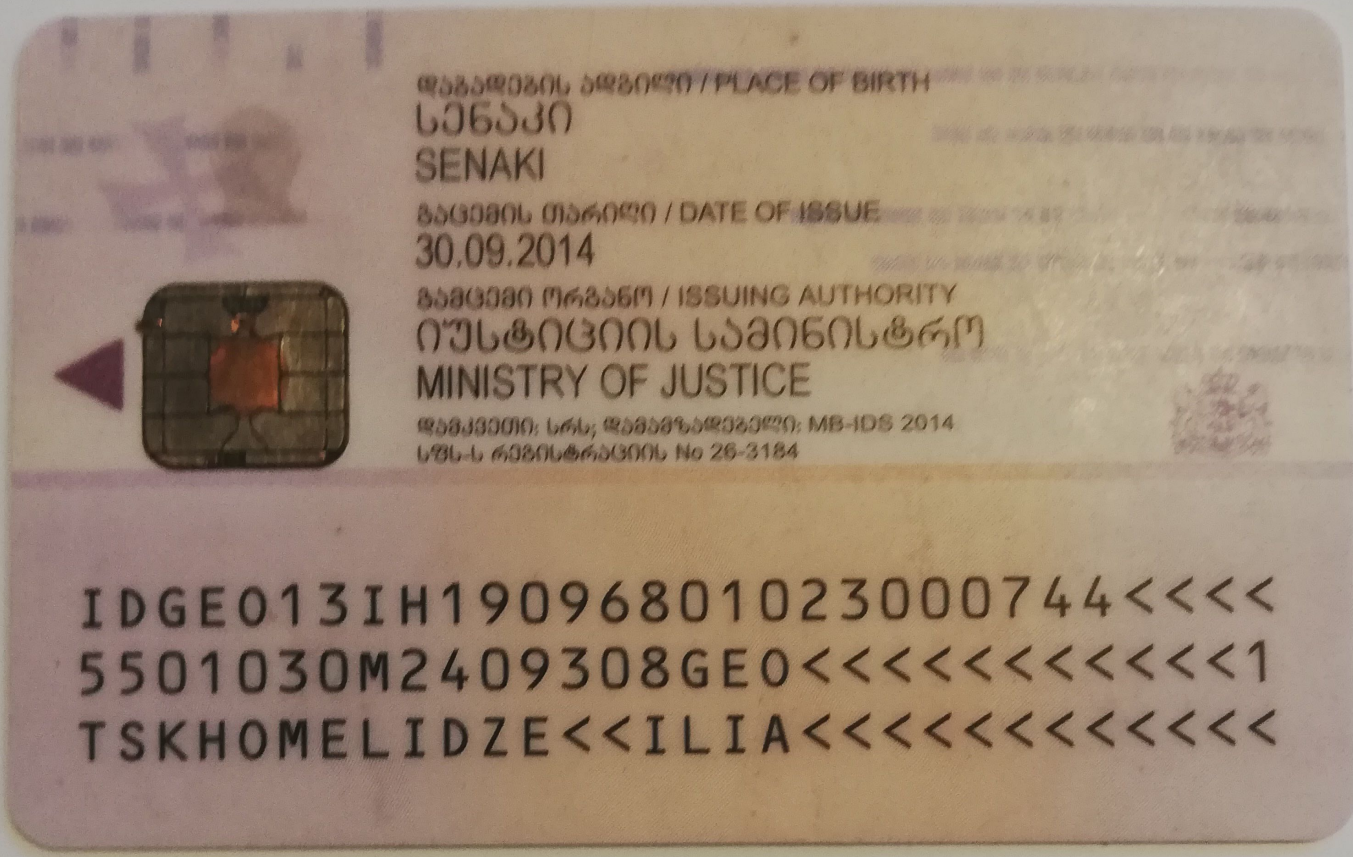
დაბადების ადგილი / PLACE OF BIRTH
სენაკი
SENAKI
გაცემის თარიღი / DATE OF ISSUE
30.09.2014
გამცემი ორგანო / ISSUING AUTHORITY
იუსტიციის სამინისტრო
MINISTRY OF JUSTICE
დამკვეთი: სრს; დამმზადებელი: MB-IDS 2014
სჩს-ს რეგისტრაციის No 26-3184
IDGE013IH19096801023000744<<<<
5501030M2409308GEO<<<<<<<<<<<1
TSKHOMELIDZE<<ILIA<<<<<<<<<<<<

ქ. თბილისი, დიღმის სასწ. საცდელი მეურნეობა,
ნაკვ. №01.72.14.009.510-ში მრავალფუნქციური
კომპლექსის პროექტი

საინჟინრო-გეოლოგიური კვლევების ტექნიკური ანგარიში

თბილისი
2021

შ.პ.ს. “თბილინვესტპროექტი“

ქ. თბილისი, დიღმის სასწ. საცდელი მეურნეობა, ნაკვ. №01.72.14.009.510-ში მრავალფუნქციური კომპლექსის პროექტი

საინჟინრო-გეოლოგიური კვლევების ტექნიკური ანგარიში

შ.პ.ს.
“თბილინვესტპროექტი”-ს დირექტორი,
სამთო და გეოინჟინერიის მაგისტრი — გ. სიყმაშვილი

გეოლოგიის მაგისტრი,
ინჟინერ-გეოლოგი — გ. სადრაძე

სარჩევი

1. შესავალი ---------- 2
2. ფიზიკურ-გეოგრაფიული პირობები, რელიეფი, გეომორფოლოგია და ჰიდროგრაფია ---------- 3
3. გეოლოგიური აგებულება და ჰიდროგეოლოგიური პირობები ---------- 4
4. გრუნტების ფიზიკურ-მექანიკური თვისებები ---------- 5
5. დასკვნები და რეკომენდაციები ---------- 8

დანართები

ტექნიკური დავალება ---------- 1 ფ.
ჭაბურღილების განლაგების სქემა ---------- 1 ფ
საინჟინრო-გეოლოგიური ჭრილი ---------- 3 ფ.
ჭაბურღილის გეოლოგიურ-ლითოლოგიური სვეტი ---------- 6 ფ
ლაბორატორიული კვლევების ჯამური უწყისი ---------- 1 ფ
გრუნტების ძვრაზე გამოცდის შედეგები ---------- 6 ფ
წყლის ქიმიური ანალიზი ---------- 2 ფ
სტატისტიკური დამუშავების შედეგები ---------- 1 ფ

ქ. თბილისი, დიღმის სასწ. საცდელი მეურნეობა, ნაკვ. №001.72.14.009.672-ში მრავალფუნქციური კომპლექსის პროექტი

საინჟინრო-გეოლოგიური კვლევების ტექნიკური ანგარიში

1. შესავალი

დაკვეთის საფუძველზე, შ.პ.ს. "თბილინვესტპროექტი"-ს გეოლოგთა ჯგუფმა ქ. თბილისში, დიღმის ტერიტორიაზე ჩაატარა საინჟინრო-გეოლოგიური სამუშაოები მრავალფუნქციური კომპლექსის დაფუძნების პირობების დადგენის მიზნით. დავალების თანახმად, აღნიშნულ მოედანზე უნდა აშენდეს ერთი შვიდსართულიანი და ერთი ცხრასართულიანი შენობა, შენობები გეგმაში რთული კონფიგურაციისაა, ზომებით 44,5x38,8, 42,2x32,2 მ. შენობების ტიპი — კარკასულ-მონოლითური, საძირკვლის სავარაუდო ტიპი — დადგინდება გეოლოგიური სამუშაოების ჩატარების შემდეგ. ნაგებობის კლასი პასუხისმგებლობის მიხედვით – II.

დასაპროექტებელი ნაგებობების დაფუძნების პირობების განსაზღვრისათვის ჩატარებულია შემდეგი სახის და მოცულობის სამუშაოები: მოძიებულია და დასკვნაში გამოყენებულია გარემოს ეროვნული სააგენტოს გეოლოგიის დეპარტამენტის მიერ 2019 წელს ჩატარებული კვლევები "ქ, თბილისის ტერიტორიის საინჟინრო-გეოდინამიკური პირობები და გეოლოგიური საფრთხეების შეფასება", გ. ჯაფარიძის "თბილისის საინჟინრო გეოლოგია", უბნის საინჟინრო-გეოლოგიური შეფასების მიზნით დათვალიერებულია მიმდებარე ტერიტორია, ლითოლოგიური ჭრილის დასადგენად და ნიმუშების ასაღებად გაყვანილია 6 ჭაბურღილი საერთო სიღრმით 90 გრძ/მ, ბურღვა მიმდინარეობდა საბურღი აგრეგატის УГБ – 1-ВС-ის გამოყენებით, მშრალად, მექანიკურ-სვეტური მეთოდით, კერნის უწყვეტი ამოღებით. გრუნტებიდან აღებულია ნიმუშები, რომლებზეც ლაბორატორიული კვლევები შესრულდა შ.პ.ს. "თბილინვესტპროექტი"-ს გეოტექნიკურ ლაბორატორიაში. ჭაბურღილების გეგმური და სიმაღლითი მიბმა განხორციელდა დამკვეთის მიერ გადმოცემულ ტოპო-გეგმაზე. კვლევები ჩატარებულია და დასკვნა შედგენილია

საქართველოში ამჟამად მოქმედი ნორმატიული დოკუმენტების (სამშენებლო წესების და ნორმები) მოთხოვნების შესაბამისად – ს.ნ. და წ. 1.02.07-87 (საინჟინრო გამოკვლევები მშენებლობისათვის), პნ 01.05-08 (სამშენებლო კლიმატოლოგია), პნ 02.01-08 (შენობების და ნაგებობების ფუძეები), ს.ნ. და წ. IV-5-82 (მიწის სამუშაოები), ს.ნ. და წ. 2.02.03-85 (ხიმინჯოვანი საძირკვლები), ს.ნ. და წ. 3.02.01-87 (მიწის ნაგებობები, ნაგებობათა ფუძეები და საძირკვლები), პნ 01.01.-09 (სეისმომედეგი მშენებლობა), სახსტანდარტი 25100-82 (გრუნტები, კლასიფიკაცია). საინჟინრო-გეოლოგიური კვლევები ჩატარდა 2021 წლის მაისში.

2. ფიზიკურ-გეოგრაფიული პირობები, რელიეფი, გეომორფოლოგია და ჰიდროგრაფია.

საკვლევი მოედანი მდებარეობს აღმოსავლეთ საქართველოში, ქ. თბილისში, დიღმის ტერიტორიაზე, მდ. მტკვრის მარჯვენა სანაპიროს ნაწილში. ტერიტორიის საერთო კლიმატური პირობები ზომიერად კონტინენტურია, საქართველოს ტერიტორიის სამშენებლო კლიმატური დარაიონების სქემის მიხედვით განეკუთვნება IIIგ კლიმატურ ქვერაიონს. წლის საშუალო ტემპერატურა 12,6°C, წლის აბსოლუტური მინიმუმი –24°C, აბსოლუტური მაქსიმუმი 40°C. წლის საშუალო ფარდობითი ტენიანობა – 66%, ყველაზე ცივი თვის საშუალო ფარდობითი ტენიანობა – 60%, ყველაზე ცხელი თვის საშუალო ფარდობითი ტენიანობა – 40%. ნალექების წლიური რაოდენობა 560 მმ-ს შეადგენს, ხოლო დღეღამური მაქსიმუმი –– 146 მმ. თოვლის საფარის წონა 0,50 კპა, თოვლის საფარის დღეთა რიცხვი –– 14. ქარის წნევის ნორმატიული მნიშვნელობა 5 წელიწადში ერთხელ –– 0,73 კპა, ქარის წნევის ნორმატიული მნიშვნელობა 15 წელიწადში ერთხელ –– 0,85 კპა. ქარის უდიდესი სიჩქარე შესაძლებელი 1, 5, 10, 15 და 20 წელიწადში ერთხელ –– შესაბამისად 28, 33, 35, 36, და 37 მ/წმ. გრუნტების სეზონური გაყინვის ნორმატიული სიღრმე: –– 0 სმ.

საქართველოს სეისმური საშიშროების რუკის მიხედვით, ქ. თბილისის მაკროსეისმური ინტენსივობა MSK64 სკალის მიხედვით 8 ბალს შეადგენს, ხოლო სეისმურობის კოეფიციენტი A-0,17.

გეომორფოლოგიურად, გამოკვლეული უბანი მდებარეობს მდ. მტკვრის მარჯვენა საპაიროზე და წარმოადგენს მდინარის ჭალისზედა I ტერასას. ტერიტორიის რელიეფი ჰორიზონტული ზედაპირით არის წარმოდგენილი, რომელსაც მცირე დახრა

სამხრეთით აქვს. სამშენებლო მოედანს აღმოსავლეთიდან გრუნტის გზა ესაზღვრება, ხოლო დანარჩენი სამი მხრიდან რეგისტრირებული მიწის ნაკვეთები. სამშენებლო მოედანი განაშენიანებული არ არის. მოედნის აბსოლუტური ნიშნულები 414,0 – 415,0 მ ფარგლებში იცვლება.

უბნის მთავარ ჰიდროგრაფიულ ელემენტს წარმოადგენს მდ. მტკვარი. მდ. მტკვრის დინება ჩრდილოეთიდან სამხრეთითაა მიმართული, სამხრეთ-აღმოსავლეთისკენ მცირეოდენი გადახრით. მდინარის კალაპოტის სიგანე ძირითადად 100-200 მ-ია. საკვლევი მოედნიდან მდინარე დაშორებულია 550 მ-ით, ამიტომ, მდინარის ეროზიული მოქმედება სამშენებლო მოედანზე მოსალოდნელი არ არის.

3. გეოლოგიური აგებულება და ჰიდროგეოლოგიური პირობები

საქართველოს ტერიტორიის ტექტონიკური დანაწევრების სქემის მიხედვით, ტერიტორია განთავსებულია მცირე კავკასიონის ნაოჭა სისტემის, აჭარა-თრიალეთის ნაოჭა ზონის სამხრეთ ქვეზონის აღმოსავლეთ ნაწილში. ეს ზონა ხასიათდება პალეოგენური დანალექი ფლიშური და ვულკანოგენური ქანების ფართო გავრცელებით. ქანები წარმოდგენილნი არიან მარაოსებრი, განედური განვრცობის სუსტად შეკუმშული, შედარებით დამრეცი ნაოჭებით. ტერიტორია აგებულია ოლიგოცენ-ქვედა მიოცენური ასაკის(მაიკოპის სერია) ზღვიური მოლასური ნალექებით, რომლებიც ლითოლოგიურად წარმოდგენილნი არიან კარბონატული და ფიქლისებრი თიხები ქვიშაქვების და მერგელების შუაშრეებით. ეს ძირითადი ქანები ზემოდან გადაფარულია მეოთხეული ასაკის მდ. მტკვრის ალუვიური ნალექებით, რომლებიც ლითოლოგიურად წარმოდგენილნი არიან კენჭოვან-ხრეშოვანი გრუნტებით. ამ ფენების სახურავს წარმოადგენს ნაყარი გრუნტი.

საქართველოს ტერიტორიის ჰიდროგეოლოგიური დარაიონების სქემის მიხედვით, ტერიტორია განთავსებულია თბილისის ნაპრალოვანი და ნაპრალოვან-კარსტული წყალწნევიანი სისტემის ფარგლებში. გრუნტის წყლების ფორმირება, მოძრაობა და გავრცელება განისაზღვრება ტერიტორიის გეომორფოლოგიური პირობებით და გეოლოგიური აგებულებით.

4. გრუნტების ფიზიკურ-მექანიკური თვისებები

ტერიტორიის საინჟინრო-გეოლოგიური პირობების სირთულიდან გამომდინარე, თანახმად ს.ნ. და წ. 1.02.07-87-ის დანართ 10-ის მიხედვით, უბანი განეკუთვნება I (მარტივი) სირთულის კატეგორიას. ჩატარებული სავალე სამუშაოების და ლაბორატორიული კვლევების მონაცემების საფუძველზე ჭრილში გამოყოფილია სამი ფენა, ქვემოთ მოყვანილია ამ ფენების დახასიათება.

ფენა №1 ნაყარი გრუნტი - tQIV თიხნარის მასა, აგურის და ბეტონის ნამტვრევებით, შემკვრივებული. ფენის სიმძლავრე 1,4-1,8 მ. ფენა არ დასინჯულა იგი უნდა მოიჭრას. გრუნტი დამუშავების სიძნელის მიხედვით მიეკუთვნება 24–a–II კატეგორიას.

ფენა №2 ხრეში - apQ – ქვიშის შემავსებლით 30%-მდე, ტენიანი. გრუნტი დასინჯულია 6 ნიმუშით. ფენა წარმოდგენილია მსხვილი და საშუალო ზომის კენჭებით. მასალა კარგად დამუშავებული და დახარისხებულია, კენჭებს აქვთ მომრგვალებული ფორმა. საცრული მეთოდით შესწავლილია გრუნტის გრანულომეტრიული შედგენილობა. შედეგები მოცემულია ცხრ. 1-ში და ლაბორატორიული კვლევების შედეგები ჯამურ უწყისში. ცხრ.1

ფრაქციის ზომა, მმ	>40.0	40.0-20.0	20.0-10.0	10.0-5.0	5.0-2.0	2.0-1.0	1.0-0.5	0.5-0.25	0.25-0.1	0.1-005	0.05-0.01	0.01-0.005	<0.005
საშუალო % რაოდ.	2.9	22.1	27.0	8.5	9.3	6.9	6.8	6.1	3.1	2.8	1.9	1.8	0.9
ჯამური % რაოდ	100.0	97.2	75.1	48.1	39.5	30.2	23.3	16.5	10.4	7.3	4.6	2.7	0.9

ცხრილში მოცემული სიდიდეების მიხედვით 10 მმ-ზე მეტი ზომის ფრაქციები გრუნტის მასაში აღემატება 50%-ს, რაც პნ 02.01-08-ის დან. 1, ცხრ.3-ის მიხედვით კლასიფიცირდება როგორც ხრეშოვანი გრუნტი. ქვიშის შემავსებელი გრუნტის მასაში 30%-ზე მეტია, ამიტომ, გრუნტის მახასიათებლები აიღება შემავსებლის მახასიათებლების გათვალისწინებით. ცხრ. 2

№	ფიზიკურ-მექანიკური თვისებების დასახელება	ინდექსი	განზ. ერთ.	ნორმატიული მნიშვნელობა
1	სიმკვრივე	ρ	გ/სმ^3	2,20
2	შიგა ხახუნის კუთხე	φ	გრად.	38^0
3	ხვედრითი შეჭიდულობა	C	კგძ/სმ^2	0,02
4	დეფორმაციის მოდული	E	კგძ/სმ^2	400
5	პუასონის კოეფიციენტი	μ	ერთ. ნაწ.	0,27

6	პირობითი საანგარიშო წინაღობა	R_0	კგძ/სმ^2	6,0

გრუნტი დამუშავების სიძნელის მიხედვით მიეკუთვნება 6-გ-IV კატეგორიას.

გრუნტი სეისმური თვისებების მიხედვით მიეკუთვნება II კატეგორიას.

ფენა №3 თიხა – $P_3+N^1_1$ – მონაცრისფრო-მოლურჯო, ქვიშაქვის თხელი შუაშრეებით, მყარი კონსისტენციის. ფენა დასინჯულია დაურღვეველი სტრუქტურის გრუნტის 6 ნიმუშით. ნიმუშებზე ჩატარდა ძვრაზე გამოცდები საფეხურებრივი დატვირთით 0,5 კგძ/სმ^2 ინტერვალით, 3,0 კგ-მდე, შესწავლილია გრუნტის ფიზიკური თვისებები: ბუნებრივი სიმკვრივე, ტენიანობა, პლასტიურობის ზღვრები. გამოთვლილია ფორიანობა, ფორიანობის კოეფიციენტი, დენადობის მაჩვენებელი. გრუნტის ფიზიკურ-მექანიკური თვისებების ნორმატიული მაჩვენებლები მოყვანილია ცხრილ 3-ში, ხოლო ლაბორატორიული კვლევების შედეგები ჯამურ უწყისში. ცხრ. 3

№	ფიზიკურ-მექანიკური თვისებების დასახელება	ინდექსი	განზ. ერთ.	ნორმატიული მნიშვნელობა
1	სიმკვრივე	ρ	გ/სმ^3	2.02
2	მშრალი გრუნტის სიმკვრივე	$ρ_δ$	გ/სმ^3	1,72
3	გრუნტის ნაწილაკების სიმკვრივე	ρs	გ/სმ^3	2,74
4	ბუნებრივი ტენიანობა	W	ერთ. ნაწ.	0,169
5	ფორიანობა	n	%	37
6	ფორიანობის კოეფიციენტი	e	ერთ. ნაწ.	0,588
7	ტენიანობა დენადობის ზღვარზე	W_L	ერთ. ნაწ.	0,426
8	ტენიანობა პლასტიურობის ზღვარზე	Wp	ერთ. ნაწ.	0,228
9	პლასტიურობის რიცხვი	Ip	ერთ. ნაწ.	19.8
10	დენადობის მაჩვენებელი	I_L	ერთ. ნაწ.	-0,31
11	ტენიანობის ხარისხი	Sr	ერთ. ნაწ.	0,8
12	პუასონის კოეფიციენტი	μ	ერთ. ნაწ.	0,42
13	დეფორმაციის მოდული	E	კგძ/სმ^2	250
14	შიგა ხახუნის კუთხე	φ	გრად.	20^0
15	ხვედრითი შეჭიდულობა	C	კგძ/სმ^2	0,68
16	პირობითი საანგარიშო წინაღობა	R_0	კგძ/სმ^2	5,0

გრუნტი დამუშავების სიძნელის მიხედვით მიეკუთვნება 8-დ-IV კატეგორიას.

გრუნტი სეისმური თვისებების მიხედვით მიეკუთვნება II კატეგორიას.

გრუნტის წყლის გამოჩენა დაფიქსირდა 2,0-2,5 მ-ის სიღრმეზე ხრეშოვან გრუნტში. წყალი მაღალი მინერალიზაციისაა – 4,5 მგ/ლ, ქიმიური შედგენილობით სულფატურ-ჰიდროკარბონატულ-კალციუმ-ნატრიუმიანია. წყალი ძლიერ აგრესიულია სახ.სტანდარტ 10178- 76 პორტლანტცემენტზე დამზადებული წყალშეუღწევადი W_4, W_6

და W_8 მარკის ბეტონების მიმართ. არ არის აგრესიული პორტლანდცემენტის სახ.სტანდარტი 10178-76 კლინკერში ჩანართებით C_3S არაუმეტეს 65%; C_3A არაუმეტეს 7%; $C_3A+ C_4AF$ არაუმეტეს 22%; წიდაპორტლანდცემენტზე და აგრეთვე სულფატომედეგი სახ.სტანდარტი 22266-76 ცემენტზე დამზადებული წყალშეუღწევადი W_4, W_6, W_8 მარკის ბეტონების მიმართ.

არ არის აგრესიული არმატურის მიმართ რკინა-ბეტონის კონსტრუქციების მუდმივი დაძირვის პირობებში, სუსტად აგრესიულია პერიოდული დასველების დროს.

5. დასკვნები და რეკომენდაციები

1. ქ. თბილისი, დიღმის სასწ. საცდელი მეურნეობა, მრავალფუნქციური კომპლექსის მშენებლობისათვის გამოყოფილი მიწის ნაკვეთი №01.72.14.009.510 მდებარეობს ჰორიზონტულ რელიეფზე, მცირე დახრით სამხრეთის მიმართულებით. აბსოლუტური ნიშნულებით 414,0 – 415,0 მ. სსიპ გარემოს ეროვნული სააგენტოს მიერ 2019 წელს ჩატარებული კვლევების "ქ, თბილისის გეოლოგიური საფრთხეების შეფასების ანგარიში"-ს გეოლოგიური საფრთხეების ზონირების მიხედვით, საკვლევი უბანი მიეკუთვნება დაბალი გეოლოგიური საფრთხის ზონას. მიწის ნაკვეთი მდგრადია, ამჟამად, მასზე და მიმდებარე ტერიტორიაზე საშიში გეოლოგიური მოვლენები (მეწყერი, ზვავი, კარსტი, სუფოზია და სხვ.) განვითარებული არ არის.
2. სამშენებლო მოედანზე გამოიყო ორი საინჟინრო-გეოლოგიური ელემენტი: ამ სგე-ების ნორმატიული და საანგარიშო მნიშვნელობები მოცემულია ცხრ. 4-ში. ცხრ. 4

სგე	ნორმატიული და საანგარიშო მნიშვნელობები	სიმკვრივე ρ , გ/სმ³	ხვედრითი .შეჭიდულობა C კგძ/სმ²	შიგა ხახუნის კუთხე φ გრად	დეფორმაციის მოდული E კგძ/სმ²	დენადობის მაჩვენებელი IL	ჰლასტიურობის რიცხვი	საანგარიშო წინაღობა R ი, კგძ/სმ²	პუასონის კოეფიციენტი μ	გრუნტის დასახელება
I	A_n	2.20	0.02	38°	400			6.0	0.27	ხრეში
II	A_n	2.02	0,68	20°	250	-0.31	19.8	5.0	0.42	თიხა მყარი
	α =0,85	1.99	0,68	20°						
	α =0,95	1,98	0,45	17°						

3. გრუნტების ფიზიკურ-მექანიკური თვისებების გათვალისწინებით, ფუძის გრუნტად რეკომენდებულია I ს.გ.ე, საძირკვლის ტიპი — რკინა-ბეტონის ფილა.
4. გრუნტის წყალი დაფიქსირდა 2,0-2,5 მ-ის სიღრმეზე. წყალი ძლიერი სულფატური აგრესიით ხასიათდება.
5. სამშენებლო სამუშაოების ჩატარების დროს, რეკომენდებულია სადრენაჟე არხების მოწყობა. სადრენაჟო და წყალქცევითი სამუშაოების ჩატარებისთვის გათვალისწინებულ იქნეს ს.ნ. და წ. 3.02.01-87 თავი 2-ის მოთხოვნები, ხოლო წყლის მოდენა ქვაბულის 1 მ² მიღებული იქნეს 0.01 ლ/წმ.
6. ქვაბულის ფერდოს მაქსიმალური დასაშვები დახრა უბანზე გავრცელებული გრუნტებისათვის მიღებული უნდა იქნეს ს.ნ. და წ. 3.02.01-87-ის 3.11, 3.12, 3.15 პუნქტების გათვალისწინებით და ს.ნ. და წ. III-4-80 მე-9 თავის მიხედვით.
7. ქ. თბილისი - პნ 01.01.-09 "სეისმომედეგი მშენებლობა" სეისმური საშიშროების რუკის დანართის მიხედვით განეკუთვნება 8 ბალიან სეისმური საშიშროების ზონას. ხოლო უბნის ამგები გრუნტები სეისმური თვისებებით, იმავე კრებულის ცხრ. №1-ის მიხედვით მიეკუთვნებიან II კატეგორიას.

გეოლოგიის მაგისტრი

ინჟინერ–გეოლოგი  გ. სადრაძე

ტექნიკური დავალება

საინჟინრო-გეოლოგიური კვლევების ჩასატარებლად

გაცემულია _____ დამკვეთის მიერ _____
/დამკვეთის ან ორგანიზაციის დასახელება/

I. საერთო ცნობები

1. ობიექტის სრული დასახელება _____ მრავალფუნქციური კომპლექსი _____

2. ობიექტის მდებარეობა ~~ქ. თბილისი, დიდმის სასწ. საცდელი მეურნეობა,~~
ნაკვ №01.72.14.009.510
/ადმინისტრაციული კუთვნილება და მისამართი/

3. მშენებლობის მოკლე დახასიათება _____ ახალმშენებლობა _____
/ახალმშენებლობა, რეკონსტრუქცია, გაფართოება/

II. საინჟინრო-გეოლოგიური კვლევა-ძიებისთვის
საჭირო მონაცემები.

4. დაპროექტების სტადია _____ სტადია პროექტი _____
/წინასაპროექტო სტადია, პროექტი, მუშა პროექტი/

საპროექტო შენობა-ნაგებობების დახასიათება

5. ნაგებობების კლასი პასუხისმგებლობის მიხედვით ~~II~~

6. შენობების სართულიანობა და ზომები გეგმაში შვიდსართულიანი, 44,5 x 38,8 მ
ცხრასართულიანი, 42,2 x 32,2 მ

7. პირველი სართულის იატაკის საპროექტო ნიშნული ±0,00 = 414,0 მ

8. სარდაფის იატაკის საპროექტო ნიშნული _____ მ _____

9. შენობის ტიპი _____ კარკასულ-მონოლითური _____
/კარკასული, მონოლითური და სხვ./

10. საძირკვლის სავარაუდო ტიპი და ზომები ~~დადგინდება გეოლოგიური კვლევებით~~

11. მოსალოდნელი საპროექტო დატვირთვა საძირკვლის ფუძეზე _____ ~~კნ~~ _____

12. სამშენებლო უბნის ტოპოგეგმა ნაგებობის კონტურებით მას%. 1: 500 ~~1~~

პროექტის კონსტრუქტორი: _____

6 სართ
6 სართ
6 სართ
7 სართ
7 სართ
9 სართ
9 სართ
8 სართ
8 სართ
ნაკვეთი №11
25 მ²
ნაკვეთი №4
1 265 მ²
ნაკვეთი №1
10923 მ²
ჭაბ. №5
415,0
ჭაბ. №6
415,0
ჭაბ. №4
414,9
ჭაბ. №3
414,6
ჭაბ. №2
414,5
ჭაბ. №1
414,7
38,0
28,0
25,5
I
II
III
11 | სზ-5
0,5 | 0,5
0,3 | 1
4 | სზ-5
0,3 | 2,1
0,3 | 9
1 | სზ-5
ტრანსფო
განთავსებ
გრგ არეალი N 1
პირველი ეტაპი
გრგვინის გზა
415.18
415.22
415.13
415.17
415.08
415.24
415.37
415.27
415.16
415.14
415.15
415.11
415.15
415.24
415.64
415.58
415.12
415.12
415.10
415.14
415.11
415.29
415.10
415.09
415.05
414.98
414.97
415.00
415.03
415.02
414.99
414.89
414.75
414.79
414.74
414.17
414.78
414.95
414.63
414.61
414.89
414.37
414.70
414.19
414.64
414.60
413.98
414.06
414.17
414.72
414.95
414.70
415.10
414.93
414.78
414.63
413.89
414.38
414.71
414.99
415.41
415.17
414.71
414.66
414.06
414.10
414.65
414.73
414.83
414.90
414.68
414.57
414.63
414.20
414.61
414.66
414.60
414.77
414.66
414.24
414.12
414.15
414.09
414.36
414.79
414.88
415.39
415.22
415.17
414.82
414.92
415.23
414.94
415.06
415.12
415.21
415.16
415.04
415.21
415.05
415.39
415.23
415.17
415.22
414.92
414.82

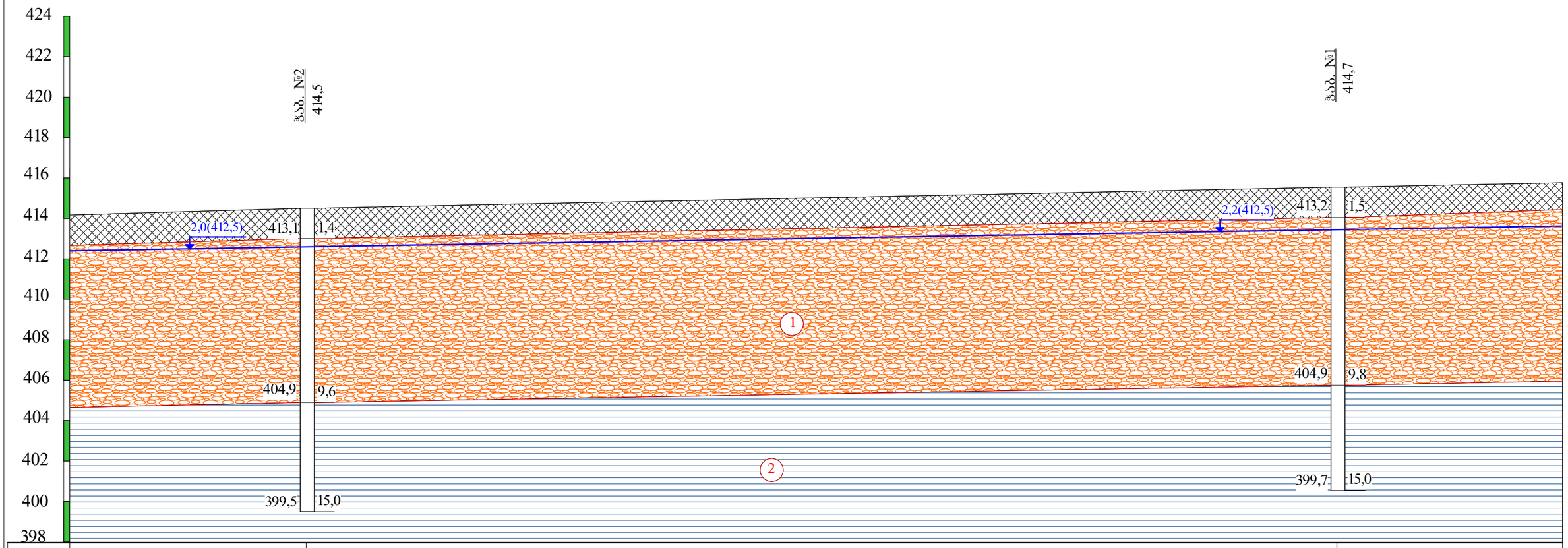

ნიშნული მ	414,5		414,7
მანძილი მ		25,5	

პირობითი ნიშნები

ნაყარი ბრუნტი: თიხნარის მასა, აბურის და ბეტონის ნამტვრევებით, შემკვრივებული.

1 ხრეში ქვიშის შემავსებლით 30%-მდე, ტენიანი.

2 თიხა მონაცრისფრო-მოლურჯო, ქვიშაქვის თხელი შუაშრეებით, მყარი.

2,0(412,5) ბრუნტის წყლის დონე

ლითოლოგიური საზღვარი

თანამდებობა	გვარი	ხელმოწერა	ქ. თბილისი, დიდმის სახწ. საცდელი მეურნეობა, ნაკვ. №01.72.14.009.510-ში მრავალწუნქციური კომპლექსის პროექტი				
დირექტორი	გ. სიფაშვილი						
ინჟგეოლოგი	გ. სადრაძე		საინჟინრო-გეოლოგიური ჭრილი I-I				
შესრულა	თ. ხვიცურიანი						
შეამოწმა			სტადია	ფურცელი	ფურც-ბი	მასშტაბი	შ.პ.ს
			პროექტი	2	4	ვერ1:200 კორ1:100	"თბილინჟსტპროექტი"

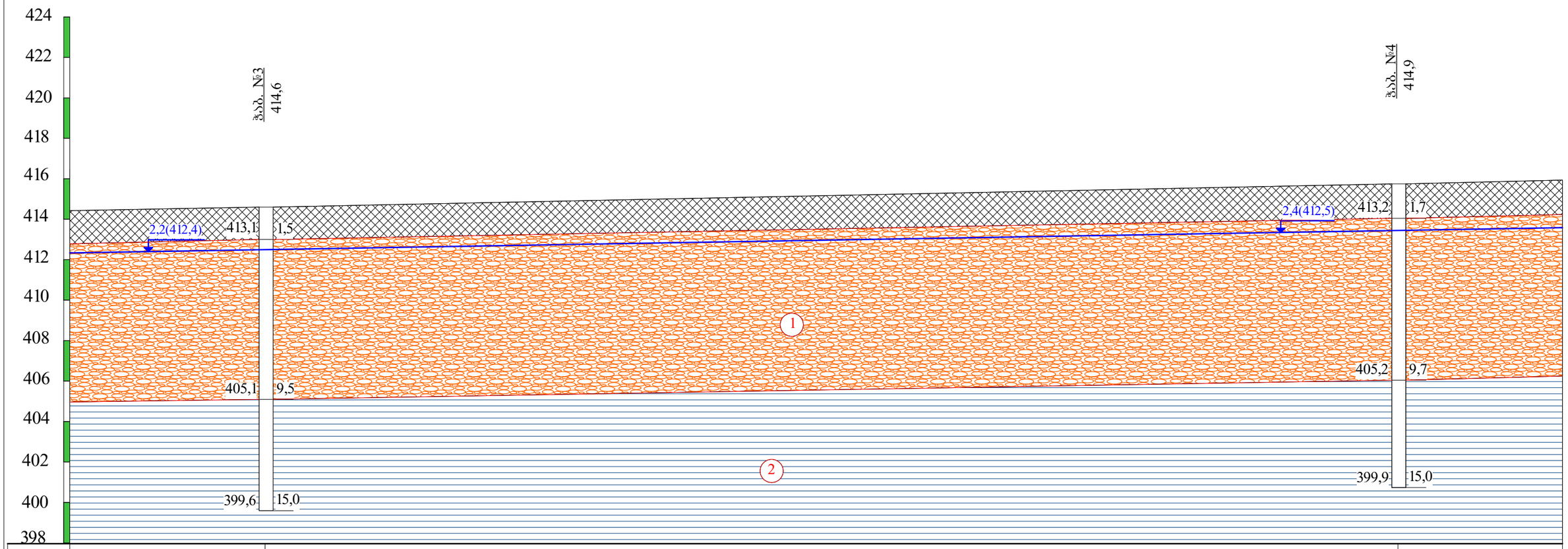

ნიშნული მ	414,6		414,9	
მანძილი მ		28,0		

პირობითი ნიშნები

ნაყარი ბრუნტი: თიხნარის მასა, აბურის და ბეტონის ნამტვრევებით, შემკვრივებული.

1 — ხრეში ქვიშის შემავსებლით 30%-მდე, ტენიანი.

2 — თიხა მონაცრისფრო-მოლურჯო, ქვიშაქვის თხელი შუაშრეებით, მყარი.

2,0(412,5) — ბრუნტის წყლის დონე

ლითოლოგიური საზღვარი

თანამდებობა	გვარი	ხელმოწერა	ქ. თბილისი, დიდუბის სახწ. საცდელი მეურნეობა, ნაკვ. №01.72.14.009.510-ში მრავალწუნქციური კომპლექსის პროექტი				
დირექტორი	გ. სიფშაშვილი						
ინჟ.გეოლოგი	გ. სადრაძე		საინჟინრო-გეოლოგიური ჭრილი II-II				
შესრულა	თ. ხვიცურიანი						
შეამოწმა			სტადია	ფურცელი	ფურც-ბი	მასშტაბი	შ.პ.ს
			პროექტი	3	4	ვერ1:200 კორ1:100	"თბილინჯინიერინგპროექტი"

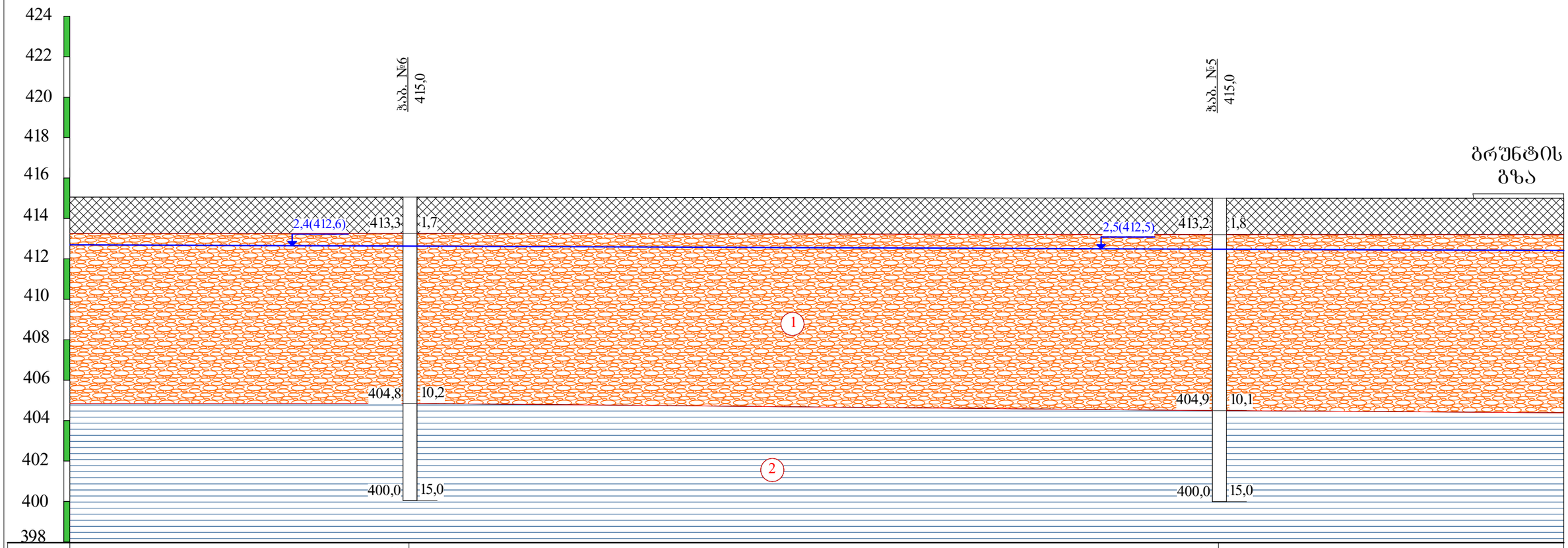

ნიშნული მ	415,0		415,0
მანძილი მ		40,0	

პირობითი ნიშნები

ნაყარი ბრუნტი: თიხნარის მასა, აბურის და ბეტონის ნამტვრევებით, შემკვრივებული.

1 — ხრეშში ქვიშის შემავსებლით 30%-მდე, ტენიანი.

2 — თიხა მონაცრისფრო-მოლურჯო, ქვიშაქვის თხელი შუაშრეებით, მყარი.

2,0(412,5) — ბრუნტის წყლის დონე

ლითოლოგიური საზღვარი

თანამდებობა	გვარი	ხელმოწერა	ქ. თბილისი, დიდგმის სახწ. საცდელი მეურნეობა, ნაკვ. №01.72.14.009.510-ში მრავალწუნქციური კომპლექსის პროექტი				
დირექტორი	გ. სიყმაშვილი						
ინჟ.გეოლოგი	გ. სალრაძე		საინჟინრო-გეოლოგიური ჭრილი III-III				
შესრულა	თ. ხვიცურიანი						
შეამოწმა			სტადია	ფურცელი	ფურც-ბი	მასშტაბი	შ.პ.ს
			პროექტი	4	4	1:200	"თბილინჟსტარპროექტი"

ჭაბურღილის გეოლოგიურ-ლითოლოგიური სვეტი

ჭაბ. №1 მასშ: 1:25 აბს. ნიშნ 414.7

ფენის №	სტრატიგრაფიული ინდექსი	ლითოლოგიური ჭრილი	ფენის სიმძლავრე მ	ფენის სიმძლავრე მ	აბს. ნიშნული მ	ბრუნტის აღწერა	წყლის გამოჩენა მ	ღონის დამყარება მ	ნიმუშის აღების სიღრმე მ
1	2	3	4	5	6	7	8	9	10
1	tQIV	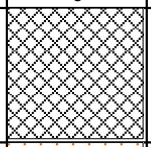	1.5	1.5	413.2	ნაყარი გრუნტი: თიხნარის მასა, აგურის და ბეტონის ნამტვრევებით, შემკრივებული.			
2 3 4 5 6 7 8 9	apQ		9.8	8.3	412.5 404.9	ხრეში ქვიშის შემავსებლით 30%-მდე, ტენიანი.	2.2		2.8
10 11 12 13 14 15	P3+ N¹1		15.0	5.2	399.7	თიხა მონაცრისფრო-მოლურჯო, ქვიშაქვის თხელი შუაშრეებით, მყარი.			10.2

ჭაბურღილის გეოლოგიურ-ლითოლოგიური სვეტი

ჭაბ. №2 მასშ: 1:25 აბს. ნიშნ 414.5

ფენის №	სტრატიგრაფიული ინდექსი	ლითოლოგიური ჭრილი	ფენის სიმძლავრე მ	ფენის სიმძლავრე მ	აბს. ნიშნული მ	ბრუნტის აღწერა	წყლის გამოჩენა მ	ღონის დამყარება მ	ნიმუშის აღების სიღრმე მ
1	2	3	4	5	6	7	8	9	10
1	tQIV	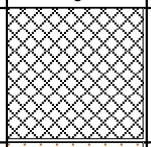	1.4	1.4	413.1	ნაყარი გრუნტი: თიხნარის მასა, აგურის და ბეტონის ნამტვრევებით, შემკვრივებული.			
2 3 4 5 6 7 8 9	apQ		9.6	8.2	412.5 404.9	ხრეში ქვიშის შემავსებლით 30%-მდე, ტენიანი.	2.0		4.0
10 11 12 13 14 15	P3+ N¹1		15.0	5.4	399.5	თიხა მონაცრისფრო-მოლურჯო, ქვიშაქვის თხელი შუაშრეებით, მყარი.			11.0

ჭაბურღილის გეოლოგიურ-ლითოლოგიური სვეტი

ჭაბ. №3 მასშ: 1:25 აბს. ნიშნ 414.6

ფენის №	სტრატიგრაფიული ინდექსი	ლითოლოგიური ჭრილი	ფენის სიმძლავრე მ	ფენის სიმძლავრე მ	აბს. ნიშნული მ	ბრუნტის აღწერა	წყლის გამოჩენა მ	ღონის დამყარება მ	ნიმუშის აღების სიღრმე მ
1	2	3	4	5	6	7	8	9	10
1	tQIV		1.5	1.5	413.1	ნაყარი გრუნტი: თიხნარის მასა, აგურის და ბეტონის ნამტვრევებით, შემკრივებული.			
2 3 4 5 6 7 8 9	apQ		9.8	8.3	412.4 404.8	ხრეში ქვიშის შემავსებლით 30%-მდე, ტენიანი.	2.2		3.2
10 11 12 13 14 15	P3+ N¹1		15.0	5.2	399.6	თიხა მონაცრისფრო-მოლურჯო, ქვიშაქვის თხელი შუაშრეებით, მყარი.			11.8

ჭაბურღილის გეოლოგიურ-ლითოლოგიური სვეტი

ჭაბ. №4 მასშ: 1:25 აბს. ნიშნ 414.9

ფენის №	სტრატიგრაფიული ინდექსი	ლითოლოგიური ჭრილი	ფენის სიმძლავრე მ	ფენის სიმძლავრე მ	აბს. ნიშნული მ	ბრუნტის აღწერა	წყლის გამოჩენა მ	ღონის დამყარება მ	ნიმუშის აღების სიღრმე მ
1	2	3	4	5	6	7	8	9	10
1	tQIV	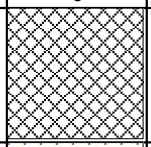	1.7	1.7	413.2	ნაყარი გრუნტი: თიხნარის მასა, აგურის და ბეტონის ნამტვრევებით, შემკრივებული.			
2 3 4 5 6 7 8 9	apQ		9.7	8.0	412.5 405.2	ხრეში ქვიშის შემავსებლით 30%-მდე, ტენიანი.	2.4		5.0
10 11 12 13 14 15	P3+ N¹1		15.0	5.3	399.9	თიხა მონაცრისფრო-მოლურჯო, ქვიშაქვის თხელი შუაშრეებით, მყარი.			10.8

ჭაბურღილის გეოლოგიურ-ლითოლოგიური სვეტი

ჭაბ. №5 მასშ: 1:25 აბს. ნიშნ 415.0

ფენის №	სტრატიგრაფიული ინდექსი	ლითოლოგიური ჭრილი	ფენის სიმძლავრე მ	ფენის სიმძლავრე მ	აბს. ნიშნული მ	ბრუნტის აღწერა	წყლის გამოჩენა მ	ღონის დამყარება მ	ნიმუშის აღების სიღრმე მ
1	2	3	4	5	6	7	8	9	10
1	tQIV		1.8	1.8	413.2	ნაყარი გრუნტი: თიხნარის მასა, აგურის და ბეტონის ნამტვრევებით, შემკრივებული.			
2 3 4 5 6 7 8 9 10	apQ		10.1	8.3	412.5 404.9	ხრეში ქვიშის შემავსებლით 30%-მდე, ტენიანი.	2.5		2.2
11 12 13 14 15	P3+ N¹1		15.0	4.9	400.0	თიხა მონაცრისფრო-მოლურჯო, ქვიშაქვის თხელი შუაშრეებით, მყარი.			12.0

ჭაბურღილის გეოლოგიურ-ლითოლოგიური სვეტი

ჭაბ. №6 მასშ: 1:25 აბს. ნიშნ 415.0

ფენის №	სტრატიგრაფიული ინდექსი	ლითოლოგიური ჭრილი	ფენის სიმძლავრე მ	ფენის სიმძლავრე მ	აბს. ნიშნული მ	ბრუნტის აღწერა	წყლის გამოჩენა მ	ღონის დამყარება მ	ნიმუშის აღების სიღრმე მ
1	2	3	4	5	6	7	8	9	10
1	tQIV	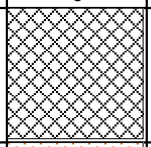	1.7	1.7	413.3	ნაყარი გრუნტი: თიხნარის მასა, აგურის და ბეტონის ნამტვრევებით, შემკვრივებული.			
2 3 4 5 6 7 8 9 10	apQ		10.2	8.5	412.6 404.8	ხრეში ქვიშის შემავსებლით 30%-მდე, ტენიანი.	2.4		4.2
11 12 13 14 15	P3+ N¹1		15.0	4.8	400.0	თიხა მონაცრისფრო-მოლურჯო, ქვიშაქვის თხელი შუაშრეებით, მყარი.			13.0

პროექტის დასახელება: ქ.თბილისი, დიღმის სასწ. საცდელი მეურნეობა, ნაკვ. №01.72.14.009.510

გრუნტების შედგენილობის და ფიზიკურ-მექანიკური თვისებების კვლევის ჯამური უწყისი

რიგითი №	ჭაბურღილის/შურფის №	ნიმუშის აღების ინტერვალი, მ	ფრაქციის ზომა, მმ													ტენიანობა W%		პლასტიკურობა			კონსისტენციის მაჩვენებელი, I_L	სიმკვრივე, გრ/სმ³			ფორიანობა, n%	ფორიანობის კოეფიციენტი, e	ტენიანობის ხარისხი, S_z	შეჭიდულობა, c,კგძ/სმ2	შინაგანი ხახუნის კუთხე, φ	გრუნტის დასახელება
			60-40	40-20	20-10	10-5	5-2	2-1	1-0.5	0.5-0.25	0.25-0.1	0.1-0.05	0.05-0.01	0.01-0.005	< 0.005	ბუნებრივი	შეზღუდებელი	ზღვა ზღვარი, W_L%	ქვედა ზღვარი, W_p%	პლასტიკურობის რიცხვი, I_p		მინერალური ნაწილაკების ρs	ბუნებრივი, ρ	ჩონჩხის, ρ_d						
1	1	2.8	2.8	24.6	27.1	6.9	7.3	7.1	6.9	6.3	2.8	1.8	2.1	3.2	1.1															ხრეში ქვიშით
2	2	4.0	3.8	20.2	20.8	12.6	9.8	7.2	6.3	6.8	4.6	3.9	1.7	1.4	0.9															ხრეში ქვიშით
3	3	3.2	1.8	20.7	27.9	10.8	7.6	6.3	5.7	6.2	2.6	3.4	2.1	3.7	1.2															ხრეში ქვიშით
4	4	5.0	1.6	23.3	30.4	8.8	9.2	8.7	7.4	3.9	2.3	1.9	1.4	0.4	0.7															ხრეში ქვიშით
5	5	2.2	4.3	22.4	26.2	5.7	11.9	6.6	8.2	3.4	3.7	3.7	2.2	0.9	0.8															ხრეში ქვიშით
6	6	4.2	2.8	21.3	29.7	6.3	10.1	5.7	6.1	9.9	2.6	1.9	1.6	1.4	0.6															ხრეში ქვიშით
7	1	10.2														16.6		37.2	22.7	14.5	-0.42	2.73	1.98	1.70	38	0.608	0.75	0.31	23	თიხნარი მყარი
8	2	11.0														16.3		38.5	21.9	16.6	-0.34	2.73	1.95	1.68	39	0.628	0.71	0.25	23	თიხნარი მყარი
9	3	11.8														17.8		46.5	23.7	22.8	-0.26	2.74	2.05	1.74	36	0.574	0.85	0.22	22	თიხა მყარი
10	4	10.8														16.8		44.3	21.7	22.6	-0.22	2.74	2.03	1.74	37	0.577	0.80	0.32	22	თიხა მყარი
11	5	12.0														17.7		45.2	23.4	21.8	-0.26	2.74	2.02	1.72	37	0.597	0.81	0.35	22	თიხა მყარი
12	6	13.0														16.1		43.7	23.5	20.2	-0.37	2.74	2.06	1.77	35	0.544	0.81	0.37	21	თიხა მყარი

შ.პ.ს. "თბილინვესტპროექტი"-ს გეოტექნიკური
ლაბორატორიის ხელმძღვანელი : თ. ხევცურიანი

თარიღი: 1.06.2021

ბრუნტების ძვრაზე გამოცდის შედეგები

ადგილმდებარეობა			
ქ. თბილისი დიღმის სასწ. მეურნეობა	სტადია	პროექტი	
ნაკვ. №01.72.14.009.510	თარიღი	1.06	2021
ჭანის ადწერა	ჭაბ/შურფის №	1	
თიხა მონაცრისფრო-მოლურჯო	ნიმუშის №	1	
მყარი	სიღრმე მ	10.2	10.4

გრუნტში მარილების შემცველობა

თაბაშირი %		კარბონატები %	
SO_4	$CaSO_4$	$CaCO_3$	CO_2

ბრუნტის ფიზიკური თვისებები

ცდის პირობები	ხვლისწყების №	ტენიანობა W%	სიმკვრივე გ/სმ³	სიმკვრივე ნაწ. გ/სმ³	სიმკვრივე ჩონჩხის გ/სმ3	ფორიანობა n%	ფორიანობის კოეფიც e	ჰკლასტ. ზღვა ზღვარი W%	ჰკლასტ. ქვედა ზღვარი W%	პლასტიურობის რიცხვი I_P	დენადობის მაჩვენებელი I_L	ტენიანობის ხარისხი Sr
ბუნებრივი	2	16.60	1.98	2.73	1.70	37.8	0.608	37.20	22.70	14.5	-0.42	0.75

ვერტიკალური დატვირთვა, P 0.1მპა	ძვრის ძალა, τ 0.1მპა	შიდა ხახუნის კუთხის ტანგენსი, $tg\varphi^0$	შიგა ხახუნის კუთხე, φ^0	შეჭიდულობა, C კპა/სმ²	მდგომარეობა
1	0.74	0.425	23	0.31	ბუნებრივ
2	1.15				
3	1.59				

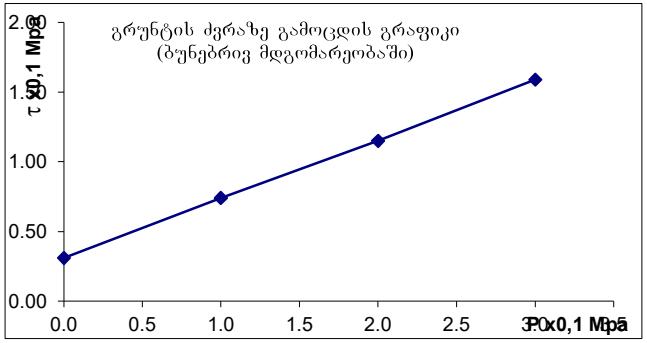

ბრუნტების ძვრაზე გამოცდის შედეგები

ადგილმდებარეობა		
ქ. თბილისი დიღმის სასწ. მეურნეობა	სტადია	პროექტი
ნაკვ. №01.72.14.009.510	თარიღი	1.06 2021
ჭანის აღწერა	ჭაბ/შურფის №	2
თიხა მონაცრისფრო-მოლურჯო	ნიმუშის №	2
მყარი	სიღრმე მ	11.0 11.2

გრუნტში მარილების შემცველობა

თაბაშირი %		კარბონატები %	
SO_4	$CaSO_4$	$CaCO_3$	CO_2

ბრუნტის ფიზიკური თვისებები

ცდის პირობები	ხელსაწყოს №	ტენიანობა W%	სიმკვრივე გ/სმ³	სიმკვ. მინ. ნაწ. გ/სმ³	სიმკვრივე ჩონჩხის გ/სმ3	ფორიანობა n%	ფორიანობის კოეფიც e	პლასტ. ზღვა ზღვარი W%	პლასტ. ძნელა ზღვარი W%	პლასტურობის რიცხვი I_P	დენადობის მახვენებელი I_L	ტენიანობის ხარისხი S_r
ბუნებრივი	1	16.30	1.95	2.73	1.68	39	0.628	38.50	21.90	16.6	-0.34	0.71

ვერტიკალური დატვირთვა, P 0.1მპა	ძვრის ძალა, τ 0.1მპა	შიდა ხახუნის კოეფიციენტი, $tg\varphi^0$	შიგა ხახუნის კუთხე, φ0	შეჭიდულება, C კპა/სმ²	მდგომარეობა
1	0.67	0.425	23	0.25	ბუნებრივი
2	1.10				
3	1.52				

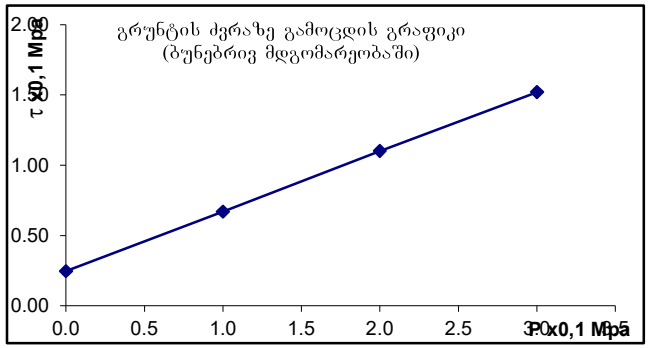

ბრუნტების ძვრაზე გამოცდის შედეგები

ადგილმდებარეობა		
ქ. თბილისი დიღმის სასწ. მეურნეობა	სტადია	პროექტი
ნაკვ. №01.72.14.009.510	თარიღი	1.06 2021
ჭანის აღწერა	ჭაბ/შურფის №	3
თიხა მონაცრისფრო-მოლურჯო	ნიმუშის №	3
მყარი	სიღრმე მ	11.8 12.0

გრუნტში მარილების შემცველობა

თაბაშირი %		კარბონატები %	
SO_4	$CaSO_4$	$CaCO_3$	CO_2

ბრუნტის ფიზიკური თვისებები

ცდის პირობები	ხელსაწყოს №	ტენიანობა W%	სიმკვრივე გ/სმ³	სიმკვ. მინ. ნაწ. გ/სმ³	სიმკვრივე ჩონჩხის გ/სმ3	ფორიანობა n%	ფორიანობის კოეფიც e	პლასტ. ზღვა ზღვარი W%	პლასტ. ძნელა ზღვარი W%	პლასტიურობის რიცხვი I_P	დენადობის მახვენებელი I_L	ტენიანობის ხარისხი S_r
ბუნებრივი	2	17.80	2.05	2.74	1.74	36	0.574	46.50	23.70	22.8	-0.26	0.85

ვერტიკალური დატვირთვა, P 0.1მპა	ძვრის ძალა, τ 0.1მპა	შიდა ხახუნის კუთხის ტანგენსი, $tg\varphi^0$	შიდა ხახუნის კუთხე, φ0	შეჭიდულობა, C კპა/სმ²	მდგომარეობა
1	0.62	0.410	22	0.22	ბუნებრივი
2	1.05				
3	1.44				

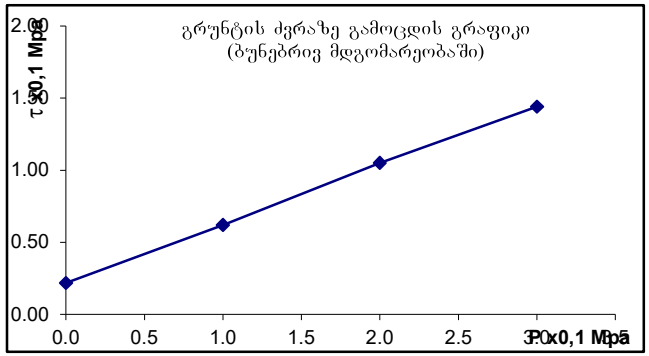

ბრუნტების ძვრაზე გამოცდის შედეგები

ადგილმდებარეობა		
ქ. თბილისი დიღმის სასწ. მეურნეობა	სტადია	პროექტი
ნაკვ. №01.72.14.009.510	თარიღი	1.06 2021
ჭანის ადგილი	ჭაბ/შურფის №	4
თიხა მონაცრისფრო-მოლურჯო	ნიმუშის №	4
მყარი	სიღრმე მ	10.8 11.0

გრუნტში მარილების შემცველობა

თაბაშირი %		კარბონატები %	
SO_4	$CaSO_4$	$CaCO_3$	CO_2

ბრუნტის ფიზიკური თვისებები

ცდის პირობები	ხვლისაწყის №	ტენიანობა W%	სიმკვრივე გ/სმ³	სიმკვ. მინ. ნაწ. გ/სმ³	სიმკვრივე ჩონჩხის გ/სმ3	ფორიანობა n%	ფორიანობის კოეფიც e	პლასტ. ზღვა ზღვარი W%	პლასტ. ძმედა ზღვარი W%	პლასტიურობის რიცხვი I_P	დენადობის მახვნებელი I_L	ტენიანობის ხარისხი Sr
ბუნებრივი	3	16.80	2.03	2.74	1.74	37	0.577	44.30	21.70	22.6	-0.22	0.80

ვერტიკალური დატვირთვა, P 0.1მპა	ძვრის ძალა, τ 0.1მპა	შიდა ხახუნის კუთხითი მნიშვნელობა, $tg\varphi^0$	შიდა ხახუნის კუთხე, φ0	შეჭიდულობა, C პპა/სმ²	მდგომარეობა
1	0.72	0.400	22	0.32	ბუნებრივი
2	1.11				
3	1.52				

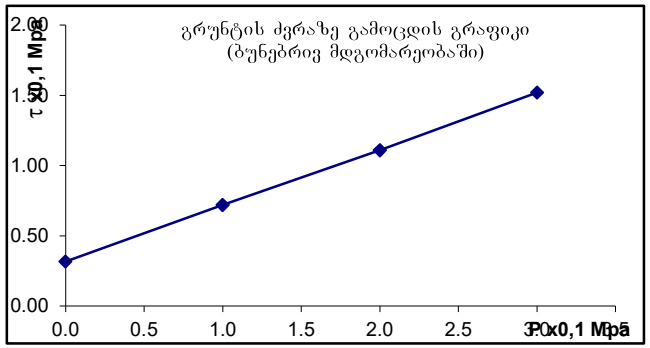

ბრუნტების ძვრაზე გამოცდის შედეგები

ადგილმდებარეობა			
ქ. თბილისი დიღმის სასწ. მეურნეობა	სტადია	პროექტი	
ნაკვ. №01.72.14.009.510	თარიღი	1.06	2021
ჭანის ადგილა	ჭაბ/შურფის №	5	
თიხა მონაცრისფრო-მოლურჯო	ნიმუშის №	5	
მყარი	სიღრმე მ	12.0	12.2

გრუნტში მარილების შემცველობა

თაბაშირი %		კარბონატები %	
SO_4	$CaSO_4$	$CaCO_3$	CO_2

ბრუნტის ფიზიკური თვისებები

ცდის პირობები	ხვლისაწყოს №	ტენიანობა W%	სიმკვრივე გ/სმ³	სიმკვ. მიხ. ნაწ. გ/სმ³	სიმკვრივე ჩონჩხის გ/სმ3	ფორიანობა n%	ფორიანობის კოეფიც e	პლასტ. ზღვა ზღვარი W%	პლასტ. ქვედა ზღვარი W%	პლასტურობის რიცხვი I_P	დენადობის მაჩვენებელი I_L	ტენიანობის ხარისხი Sr
ბუნებრივი	2	17.70	2.02	2.74	1.72	37	0.597	45.20	23.40	21.8	-0.26	0.81

ვერტიკალური დატვირთვა, P 0.1მპა	ძვრის ძალა, τ 0.1მპა	შიდა ხახუნის კოეფიციენტი, $tg\varphi^0$	შიდა ხახუნის კუთხე, φ0	შეჭიდულება, C კპა/სმ²	მდგომარეობა
1	0.75	0.400	22	0.35	ბუნებრივი
2	1.15				
3	1.55				

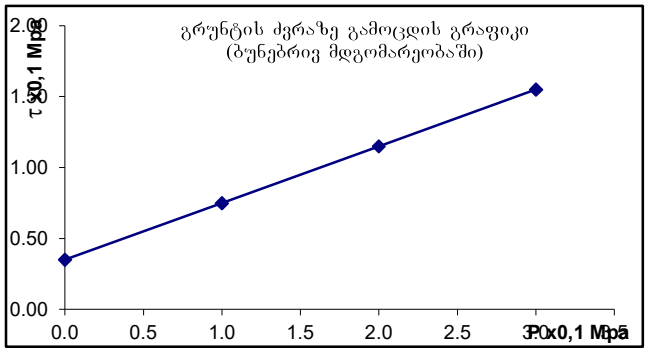

ბრუნტების ძვრაზე გამოცდის შედეგები

ადგილმდებარეობა			
ქ. თბილისი დიღმის სასწ. მეურნეობა	სტადია	პროექტი	
ნაკვ. №01.72.14.009.510	თარიღი	1.06	2021
ჭანის ადგილა	ჭაბ/შურფის №	6	
თიხა მონაცრისფრო-მოლურჯო	ნიმუშის №	6	
მყარი	სიღრმე მ	13.0	13.2

გრუნტში მარილების შემცველობა

თაბაშირი %		კარბონატები %	
SO_4	$CaSO_4$	$CaCO_3$	CO_2

ბრუნტის ფიზიკური თვისებები

ცდის პირობები	ხვლისაწყოს №	ტენიანობა W%	სიმკვრივე გ/სმ³	სიმკვ. მიხ. ნაწ. გ/სმ³	სიმკვრივე ჩონჩხის გ/სმ3	ფორიანობა n%	ფორიანობის კოეფიც e	პლასტ. ზღვა ზღვარი W%	პლასტ. ქმედ ზღვარი W%	პლასტურობის რიცხვი I_P	დენადობის მაჩვენებელი I_L	ტენიანობის ხარისხი Sr
ბუნებრივი	2	16.10	2.06	2.74	1.77	35	0.544	43.70	23.50	20.2	-0.37	0.81

ვერტიკალური დატვირთვა, P 0.1მპა	ძვრის ძალა, τ 0.1მპა	შიდა ხახუნის კოეფიციენტი, $tg\varphi^0$	შიდა ხახუნის კუთხე, φ^0	შეჭიდულობა, C კპა/სმ²	მდგომარეობა
1	0.76	0.390	21	0.37	ბუნებრივი
2	1.15				
3	1.54				

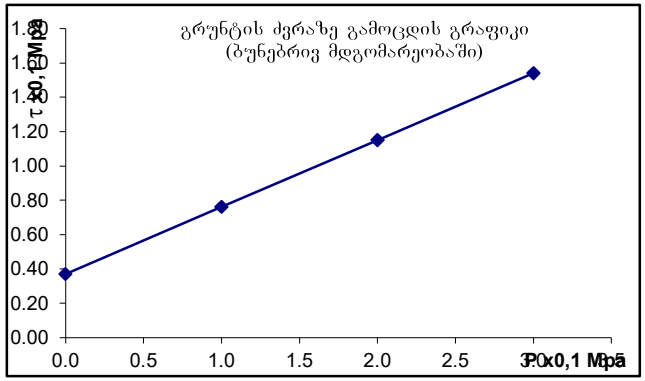

წყლის ქიმიური და სანიტარული ანალიზი

ობიექტი ქ. თბილისი. დიღმის სასწ. საცდელი მეურნეობა, ნაკვ. №01.72.14.009.510
ალების ადგილი ჭაბ № 1 2,2 მ
ალების თარიღი
laბორატორიული № ---------- $K_ფ$>0.1

ანიონები	შემცველობა 1 ლიტრში		
	მგ.	მგ.ექვ.	მგ.ექვ.%
CI’	36	1.1	2.6
SO_4”	1612	30.7	86.2
HCO_3’	256	4.2	11.2
CO_3”	კვ	-	-
NO_2’	კვ	*	-
NO_3’	-		-
ჯამი	1904	36	100
კათიონები	შემცველობა 1 ლიტრში		
	მგ.	მგ.ექვ.	მგ.ექვ.%
Na^++k^+	132	5.7	16.0
Ca^{++}	482	24.5	64.8
Mg^{++}	92	7.9	19.2
NH_4^+	-	-	-
ჯამი	706	38.1	100
საერთო მინერალიზაცია, მგ/ლ 2420			
მშრალი ნაშთი გამომშრალი 2527			
ქიმიური შედგენილობა კურლოვის ფორმულის მიხედვით: $M_{2.4}\frac{SO_4”86}{HCO_3’11}$ $Ca^{++}65\ Mg^{++}19\ Na^+$+$k^+16$			

სიხისტე

ბრადუსებში – მგ.ექვ/ლ
საერთო 31.0
კარბონატული 5.3
არაკარბონატული 27.2
PH----------7.1

სანიტარული ანალიზი

გამჭვირვალება ---გამჭვირვალე
ფერი --უფერო----
სუნი ბალებში --უსუნო----
ნალექი ცოტა
NH_4^+ -- არა
NO_2’ -- კვ
NO_3’ - კვ
ჟანგვადობა O_2--------
CO_2 - 18.3 მგ/ლ
CO_2 აგრესიული -----არა

დასკვნა: წყალი საშუალოდ აგრესიულია სახ.სტანდარტის 10178 - 76 პორტლანტცემენტზე დამზადებული წყალშეუღწევადი W_4 და W_6 მარკის ბეტონების მიმართ. სუსტად აგრესიულია W_8 მარკის ბეტონის მიმართ.
არ არის აგრესიული პორტლანდცემენტის სახ.სტანდარტი 10178-76 კლინკერში ჩანართებით C_3S არაუმეტეს 65%; C_3A არაუმეტეს 7%; C_3A+ C_4AF არაუმეტეს 22%; წიდაპორტლანდცემენტზე და აგრეთვე სულფატომედეგი სახ.სტანდარტი 22266-76 დამზადებული წყალშეუღწევადი W_4, W_6, W_8 მარკის ბეტონების მიმართ.
არ არის აგრესიული არმატურის მიმართ რკინა-ბეტონის კონსტრუქციების წყალში მუდმივი დაძირვის პირობებში, სუსტად აგრესიულია პერიოდული დასველების დროს.

ს.ნ. და წ. 2.03.11.85 სამშენებლო ნაბეჭდობათა დაცვა კოროზიისაგან (ცხრილი №№5,6,7)

წყლის ქიმიური და სანიტარული ანალიზი

ობიექტი ქ. თბილისი. დიღმის სასწ. საცდელი მეურნეობა, ნაკვ. №01.72.14.009.510
აღების ადგილი ჭაბ №2 2.0 მ
აღების თარიღი _____
ლაბორატორიული № ---------- $K_{ფ}$>0.1

ანიონები	შემცველობა 1 ლიტრში		
	მგ.	მგ.ექვ.	მგ.ექვ.%
Cl’	28	0.8	2.2
SO_4”	1488	31.0	83.3
HCO_3’	329	5.4	14.5
CO_3”	კვ	-	-
NO_2’	კვ	*	-
NO_3’	-		-
ჯამი	1845	37.2	100
კათიონები	შემცველობა 1 ლიტრში		
	მგ.	მგ.ექვ.	მგ.ექვ.%
Na^++k^+	120	5.2	14.0
Ca^{++}	461	23.0	61.8
Mg^{++}	109	9.0	24.2
NH_4^+	-	-	-
ჯამი	690	37.2	100
საერთო მინერალიზაცია, მგ/ლ 2370			
მშრალი ნაშთი გამომშრალი 2389			
ქიმიური შედგენილობა კურლოვის ფორმულის მიხედვით: $M_{2.4}\ \frac{SO_4”83}{HCO_3’15}$ $Ca^{++}62\ Mg^{++}24\ Na^+$+$k^+14$			

სიხისტე

ბრადუსებში – მგ.ექვ/ლ
საერთო 32.0
კარბონატული 5.4
არაკარბონატული 26.6
PH----------7.0

სანიტარული ანალიზი

გამჭვირვალება ---გამჭვირვალე
ფერი --უფერო----
სუნი ბალებში --უსუნო----
ნალექი ცოტა
NH_4^+ -- არა
NO_2’ -- კვ
NO_3’ - კვ
ჟანგბადობა O_2--------
CO_2 - 17.6 მგ/ლ
CO_2 აგრესიული -----არა

დასკვნა: წყალი საშუალოდ აგრესიულია სახ.სტანდარტის 10178 - 76 პორტლანტცემენტზე დამზადებული წყალშეუღწევადი W_4 და W_6 მარკის ბეტონების მიმართ. სუსტად აგრესიულია W8 მარკის ბეტონის მიმართ.
არ არის აგრესიული პორტლანდცემენტის სახ.სტანდარტი 10178-76 კლინკერში ჩანართებით C_3S არაუმეტეს 65%; C_3A არაუმეტეს 7%; C_3A+ C_4AF არაუმეტეს 22%; წიდაპორტლანდცემენტზე და აგრეთვე სულფატომდეგი სახ.სტანდარტი 22266-76 დამზადებული წყალშეუღწევადი W_4, W_6, W_8 მარკის ბეტონების მიმართ.
არ არის აგრესიული არმატურის მიმართ რკინა-ბეტონის კონსტრუქციების წყალში მუდმივი დაძირვის პირობებში, სუსტად აგრესიულია პერიოდული დასველების დროს.

ს.ნ. და წ. 2.03.11.85 სამშენებლო ნაბებობათა
დაცვა კოროზიისაგან (ცხრილი №№5,6,7)

II ს.გ.ე. მექანიკური მახასიათებლების საანგარიშო მნიშვნელობები

№№	ფიზიკურ-მექანიკური მაჩვენებლები	განზომილება	განსაზღვრის რაოდენობა		საშ.კვადრ. გადახრა σ	საშ.კვადრგა დახრის შეფასება σ cm	ვარიაციის კოეფ. ν	ნორმატიული მნიშვნ. An	გრუნტის საიმედობის კოეფიციენტი γg	საანგარიშო მნიშვნელობა	
			საწყისი	საბოლოო						α=0,85	α=0,95
1	შეჭიდულობა C	კგძ/სმ²	6	6	0.047	0.029	0.097	0.68		0.68	0.45
2	შიგა ხახუნის კუთხე φ	გრად	6	6	0.014	0.624	0.033	20		20	17
3	სიმკვრივე ρ	გ/სმ³	6	6	0.002	0.039	0.021	2.02		1.99	1.98
4	დეფორმაციის მოდული E	კგძ/სმ²						250	1	250	250
5	ბუნებრივი ტენიანობა W	ერთ.ნაწ	6	6				0.169	1	0.169	0.169

II ს.გ.ე. ფიზიკური თვისებების ნორმატიული მნიშვნელობები

№№	ფორიანობის კოეფიციენტი e	მინ. ნაწილის სიმკვრივე ρs	ჩონჩხის სიმკვრივე ρd	პლასტიურობის ზედა ზღვარი WL	პლასტიურობის ქვედა ზღვარი Wp	პლასტიურობის რიცხვი Ip	დენადობის მაჩვენებელი IL	ფორიანობა n	ტენიანობის ხარისხი Sr	პუასონის კოეფიციენტი μ	საანგარიშო წინაღობა Ro
		გ/სმ³	გ/სმ³	ერთ.ნაწ	ერთ.ნაწ	ერთ.ნაწ	ერთ.ნაწ	ერთ.ნაწ	ერთ.ნაწ		კგძ/სმ²
1	0.588	2.74	1.72	0.426	0.228	19.8	-0.31	0.370	0.79	0.42	5.00