გენგეგმა
მ. 1:500

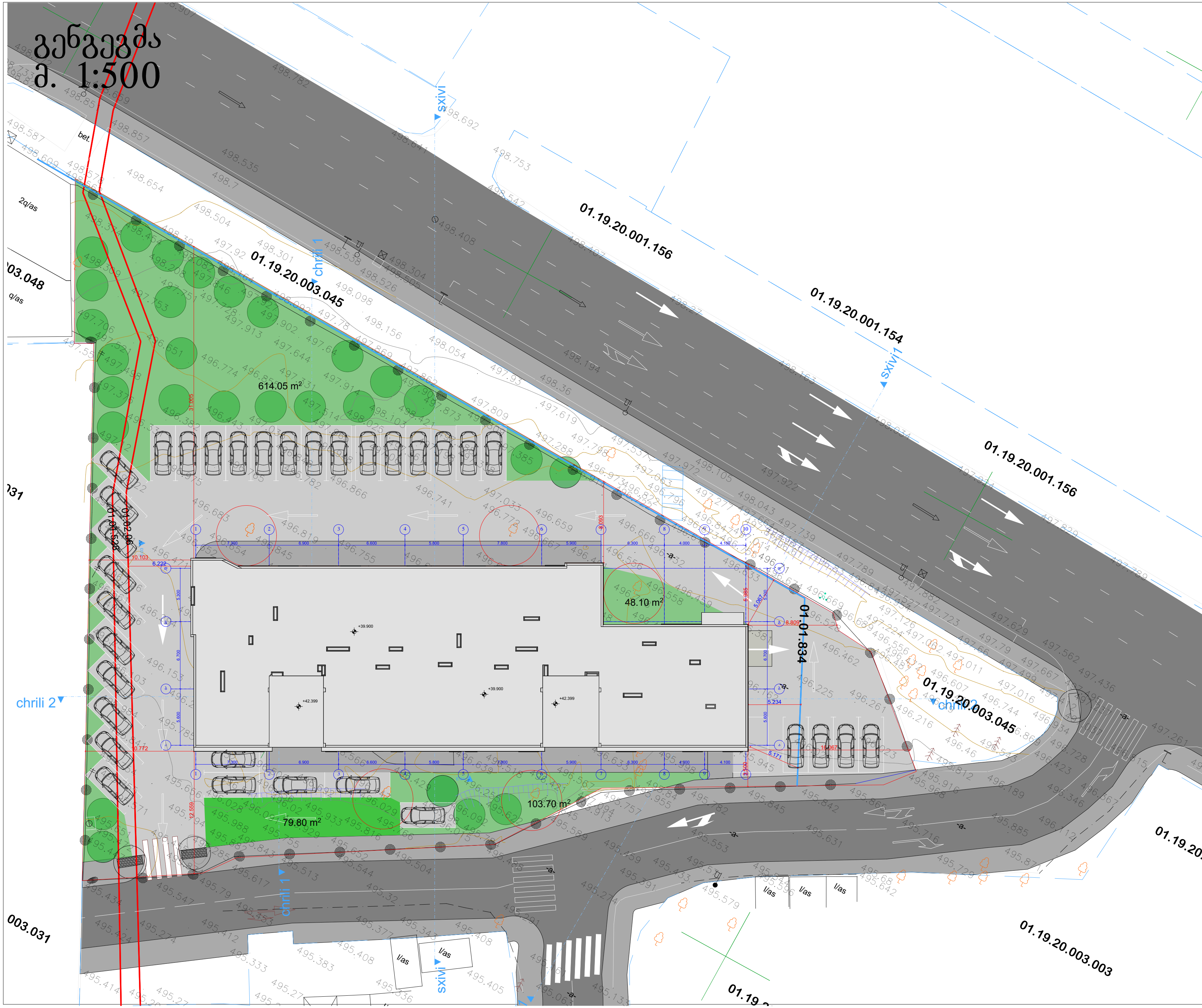

ფორმატი	A-1	თბილისი 2021 წ.	

ექსპლიკაცია:

პირობითი ნიშნები

- წითელი ხაზი
- ღერძის ხაზი
- ჭრილის მაჩვენებელი

შენიშვნები:

პროექტში ცვლილებები შეთანხმებული უნდა იქნეს პროექტის ავტორთან და მერიის საქალაქო სამსახურთან.

პროექტის სახელწოდება

მისამართი: ქ.თბილისი, საქართველოს ერთიანობისათვის მებრძოლთა ქუჩა №41
(01.19.20.003.005)

მრავალფუნქციური კომპლექსი შენობა

შპს "ეი ბი 5"

თანამდებობა	გვარი	ხელმოწერა
დირექტორი	დ. ლოსაბერიძე	
პრ. ავტორი	რ. ტყემალაძე	
მასშტაბი	1:100	
თარიღი	24.11.2020	

სტადია	ფურცლები	ფურცელი
პროექტი		

სიმაღლის განმსაზღვრელი სხივი
მ. 1:200

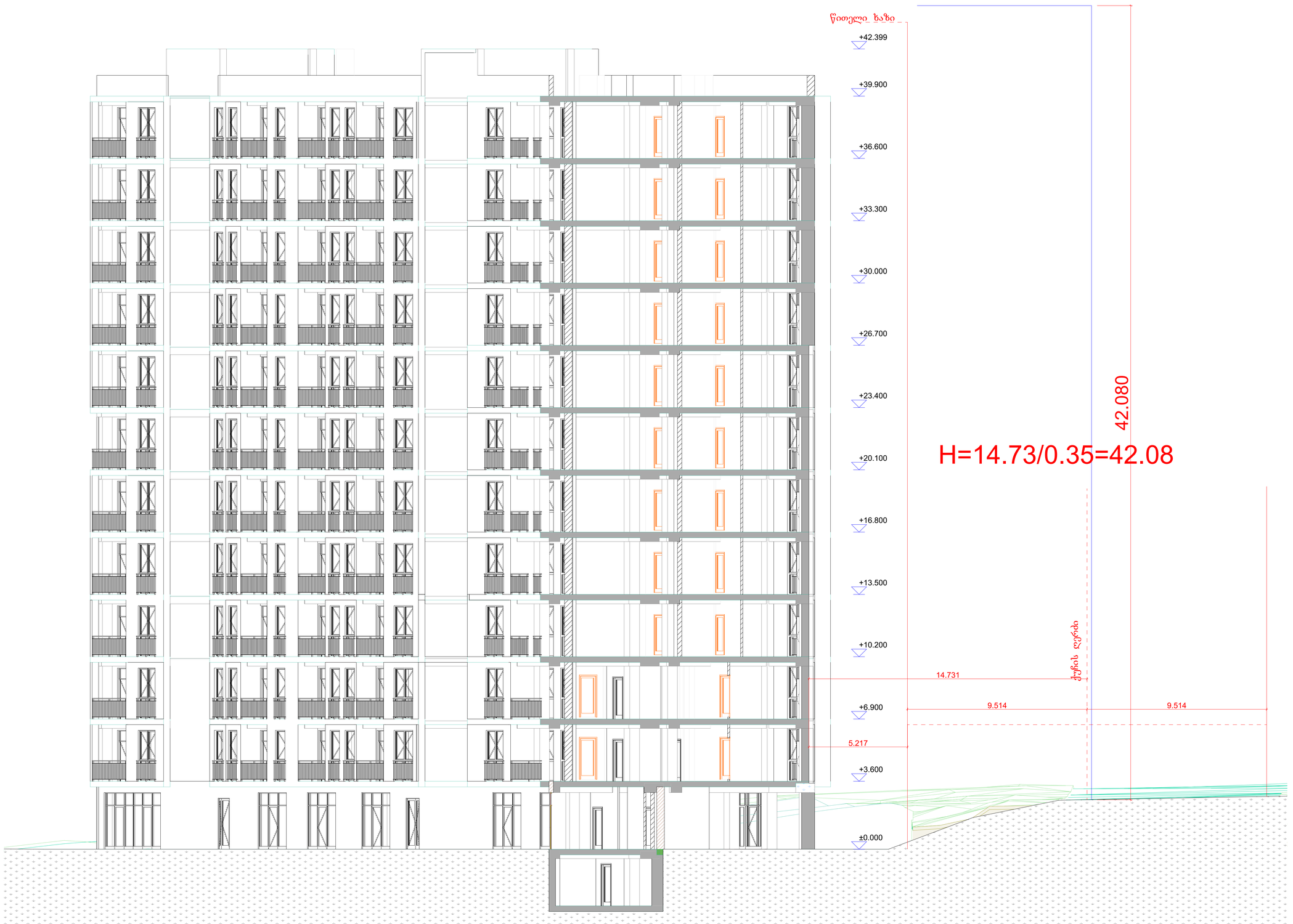

ფორმატი	A-1	თბილისი 2021 წ.	

ექსპლიკაცია:

პირობითი ნიშნები

წითელი ხაზი

ღერძის ხაზი

ჭრილის მაჩვენებელი

შენიშვნები:

პროექტში ცვლილებები შეთანხმებული უნდა იქნეს პროექტის ავტორთან და მერიის საძალაძო სამსახურთან.

პროექტის სახელწოდება

მისამართი: ქ.თბილისი, საქართველოს ერთიანობისათვის მებრძოლთა ქუჩა №41 (01.19.20.003.005)

მრავალფუნქციური კომპლექსი შენობა

შპს "ეი ბი 5"

თანამდებობა	გვარი	ხელმოწერა
დირექტორი	დ. ლოსაბერიძე	
პრ. ავტორი	რ. ტყემალაძე	
მასშტაბი	1:100	
თარიღი	24.11.2020	
სტადია		ფურცლები ფურცელი
პროექტი		

სიმაღლის განმსაზღვრელი სხივი
მ. 1:200

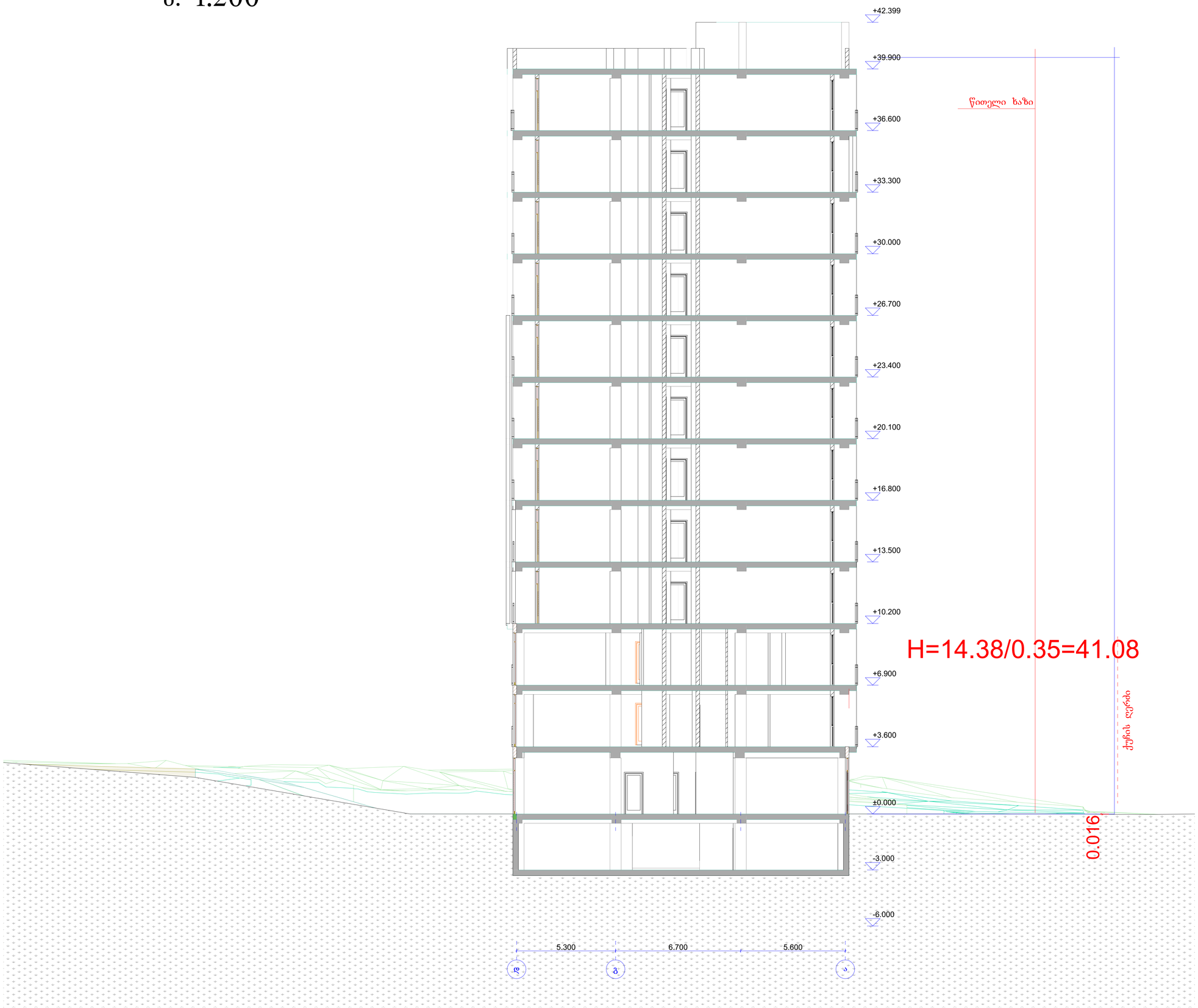

ფორმატი	A-1	თბილისი 2021 წ.	

ექსპლიკაცია:

პირობითი ნიშნები

წითელი ხაზი

ღერძის ხაზი

ჭრილის მაჩვენებელი

შენიშვნები:

პროექტში ცვლილებები შეთანხმებული უნდა იქნეს პროექტის ავტორთან და მერიის საქალაქო სამსახურთან.

პროექტის სახელწოდება

მისამართი: ქ.თბილისი, საქართველოს ერთიანობისათვის მებრძოლთა ქუჩა №41 (01.19.20.003.005)

მრავალფუნქციური კომპლექსი შენობა

შპს "ეი ბი 5"

თანამდებობა	გვარი	ხელმოწერა
დირექტორი	დ. ლოსაბერიძე	
არ. ავტორი	რ. ტყემალაძე	
მასშტაბი	1:100	
თარიღი	24.11.2020	
სტადია		ფურცლები / ფურცელი
პროექტი		