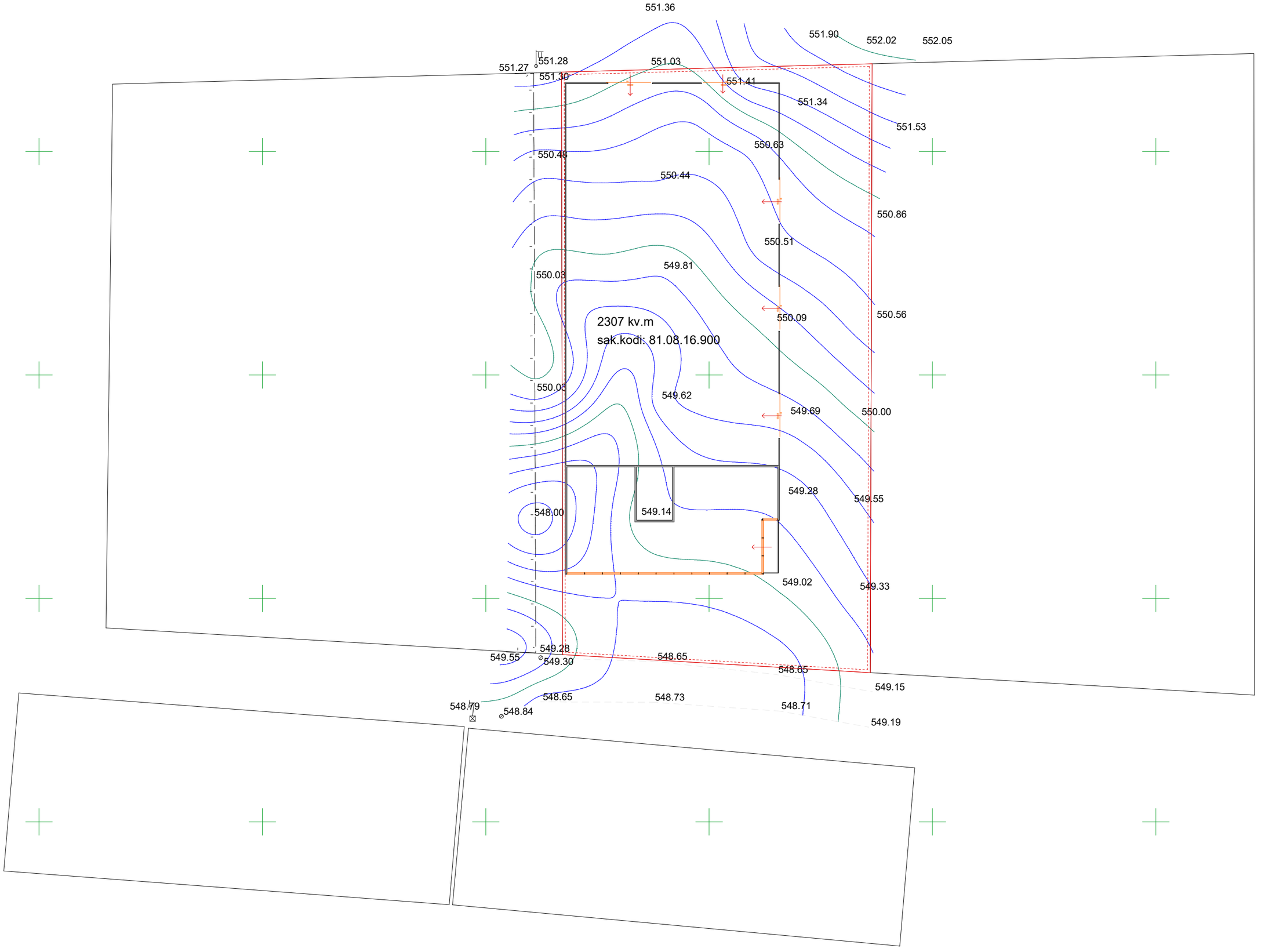
551.36
551.90
552.02
552.05
551.27
551.28
551.03
551.30
551.41
551.34
551.53
550.63
550.48
550.44
550.86
550.51
549.81
550.08
2307 kv.m
sak.kodi: 81.08.16.900
550.09
550.56
550.05
549.62
549.69
550.00
549.28
549.55
548.00
549.14
549.02
549.33
549.55
549.28
549.30
548.65
548.65
549.15
548.79
548.84
548.65
548.73
548.71
549.19

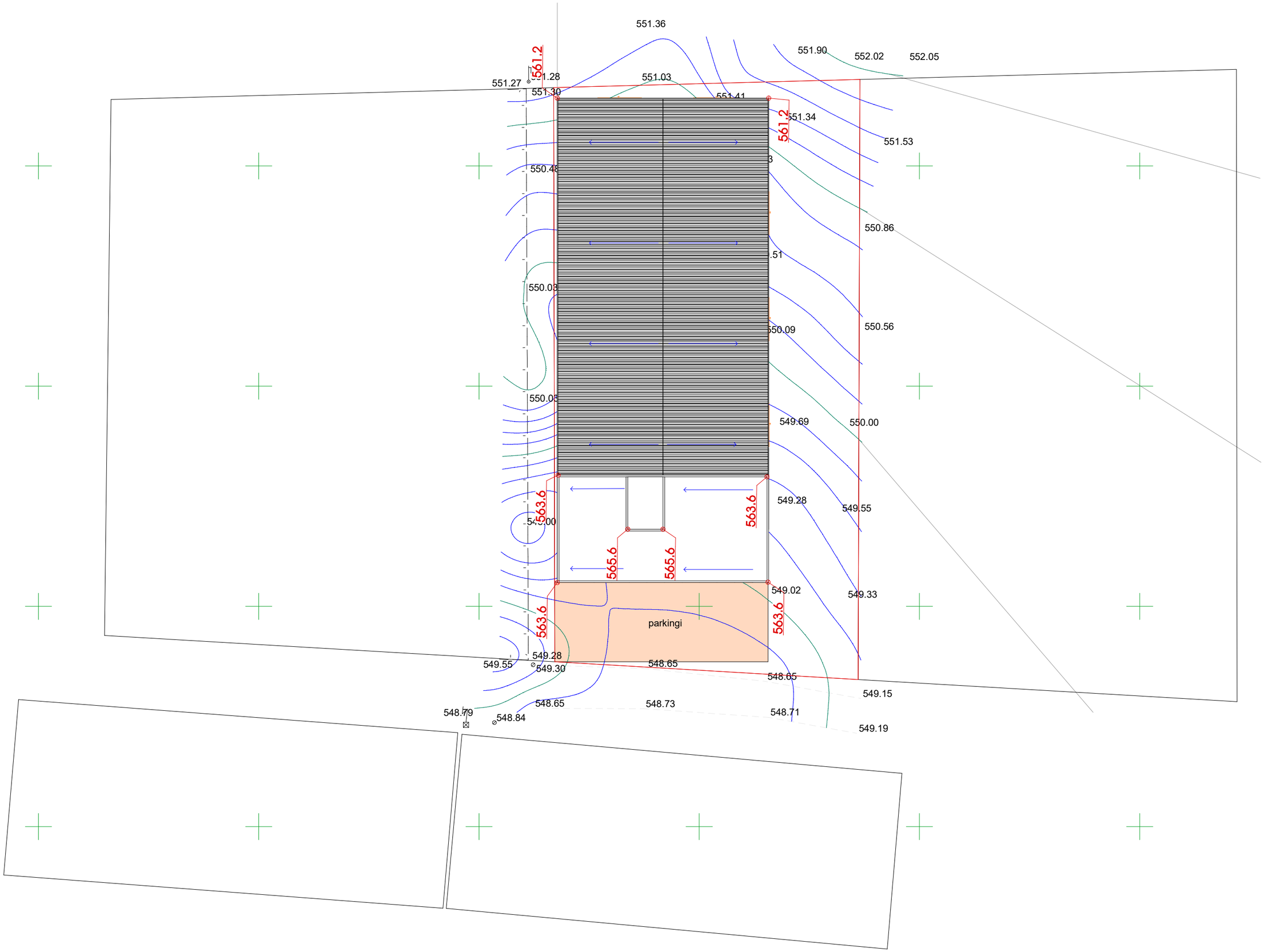
551.36
551.90
552.02
552.05
551.27
551.28
551.03
551.30
551.41
561.2
561.2
551.34
551.53
550.48
550.86
550.03
550.09
550.56
550.05
549.69
550.00
563.6
563.6
549.28
549.55
549.00
565.6
565.6
549.02
549.33
563.6
563.6
parkingi
549.28
549.55
549.30
548.65
548.65
549.15
548.65
548.73
548.71
548.79
548.84
549.19

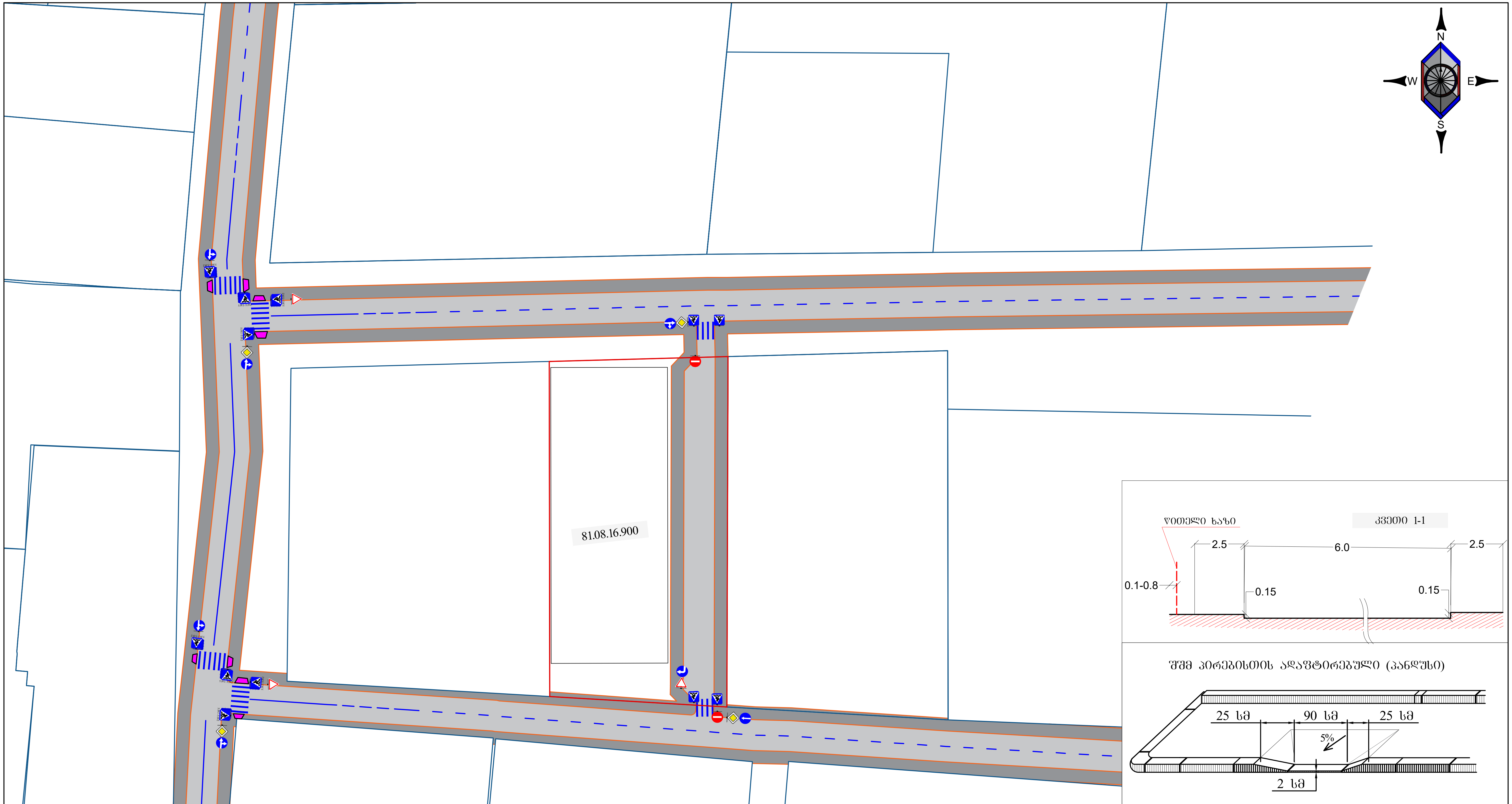

პირობითი აღნიშვნები

- შენობა ნაგებობა
- შშმ პირებისთის ადაპტირებული (პანდუსი)
- სავალი ნაწილი
- ტროტუარი
- ბორდიური
- არს. ბეტონის კედელი

დროებითი საგზაო ნიშნები პირობითი ნიშნები

- საგზაო ნიშანი 5.19.1 - 4ც.
- საგზაო ნიშანი 5.19.2 - 4ც.
- ჰორიზონტალური მონიშვნა 1.14.1

GNG	ქ. თბილისში, დიდი ლილო, სოფელი ლილოს (ს.კ 81.08.16.900) მიმდებარედ საგზაო მოძრაობის ორგანიზების სქემა	მასშტაბი 1:500	გვ.1