
ძველი ქართული აგური
08.06.2021 12:36

ძველი ქართული აგური

ცხაური

1.10

± 0.00

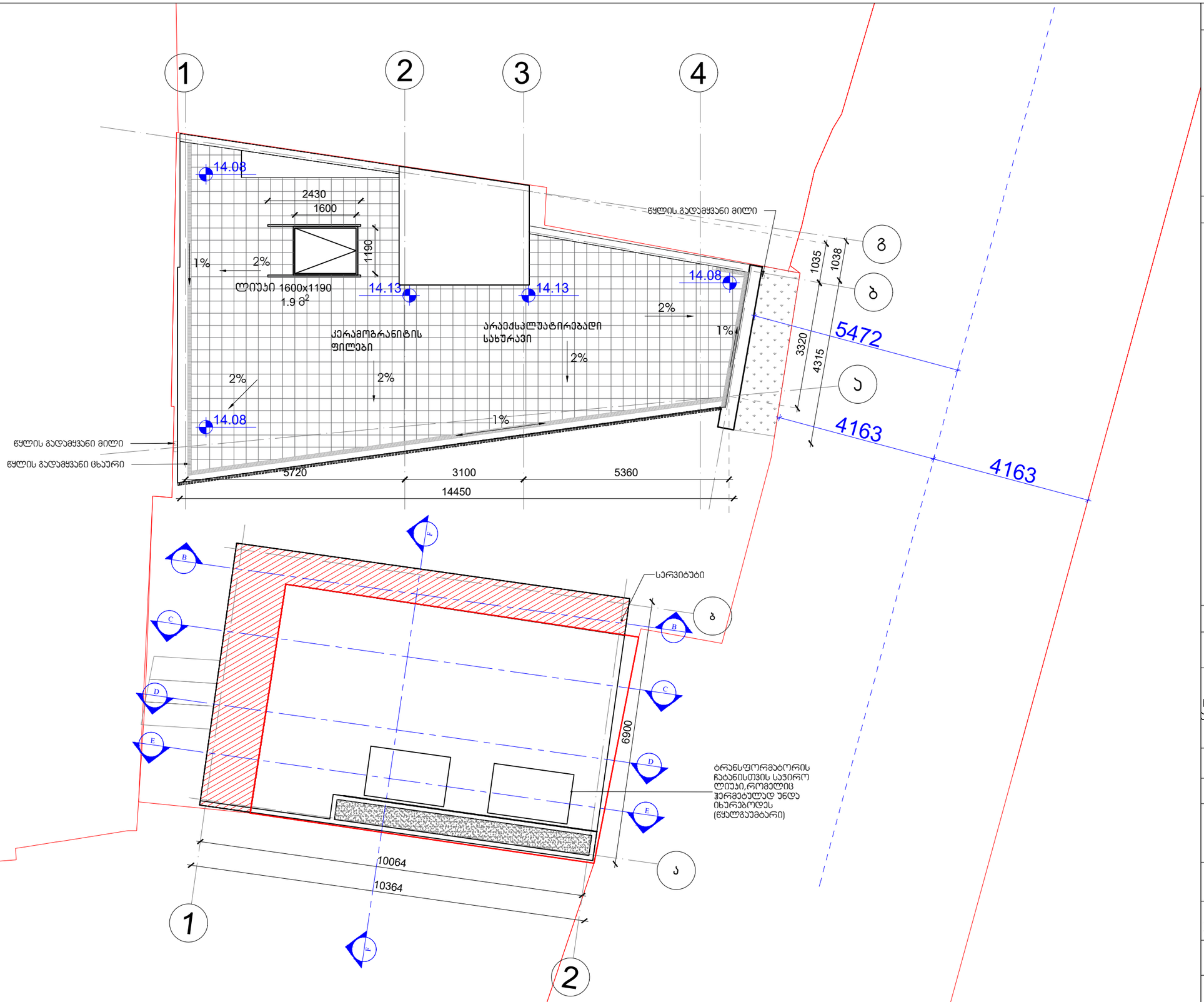

სიტუაციური სქემა:

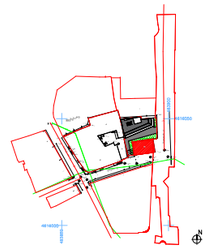

პირობითი აღნიშვნები :

ინფორმაცია პროექტის შესახებ:

პროექტის სახელწოდება :
ულ. ქვესადგური №7183

მისამართი :
ქალაქი თბილისი , ჩახრუხაძეს ქ. №25-№27-ის მიმდებარედ, (შავთელისა და ბვლევის ქუჩების გადაკვეთის მიმდებარედ)
ნაკვეთი №01.18.03.016.003

დამკვეთი :
ს.ს. "მეტრა პრაიმი"

ინფორმაცია ნახაზის შესახებ:

გეგმა ±0.00 ნიშნულზე

მასშტაბი :	ფორმატი :	თარიღი :
1:100	A-3	06.2021
სტადია :		ფურცელი
პროექტი		

ინფორმაცია არქიტექტურული საპროექტოს შესახებ:

TiMM
0105 თბილისი,
გ. ჯავლაძვილის ქუჩა N4
www.timmarchitecture.com
TEL:599-72-59-00

მთ. არქიტექტორი:	ნ. ლუკვიძვილი	
არქიტექტორი:	ნ. ჯანდღულაი	
არქიტექტორი:		
არქიტექტორი:		

გეგმა 0.30 ნიშნულზე

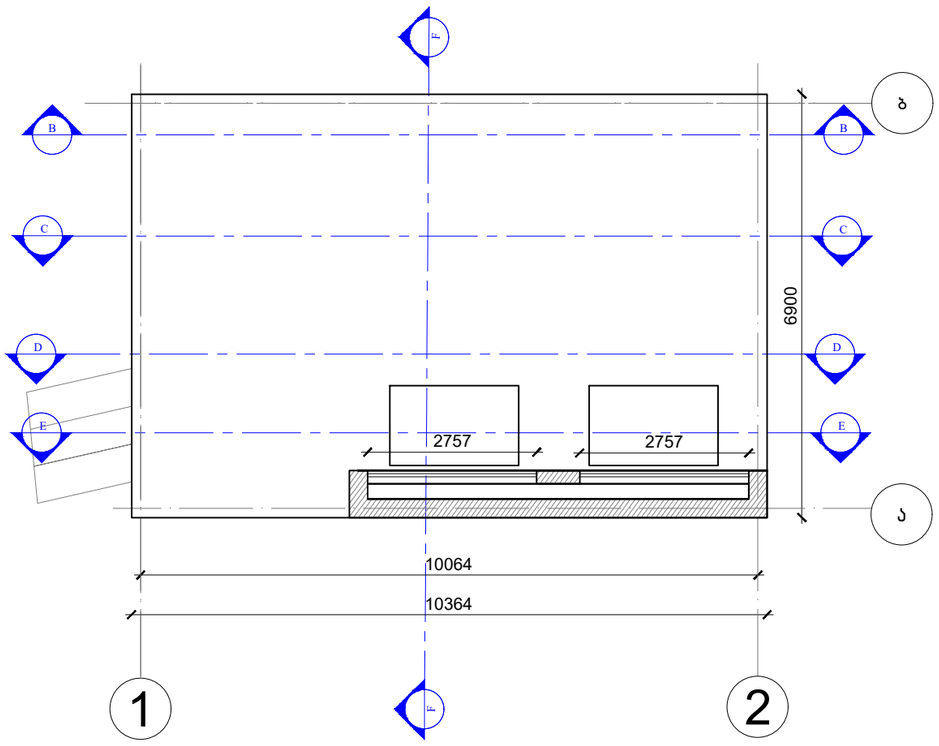

სიტუაციური სქემა:

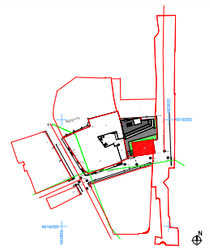

პირობითი აღნიშვნები :

ინფორმაცია პროექტის შესახებ:

პროექტის სახელწოდება :
ელ. ქვესადგური №7183

მისამართი :
ქალაქი თბილისი , ჩახრუხაძეს ქ. №25-№27-ის მიმდებარედ, (მავთულისა და ბავლვის ქუჩების გადაკვეთის მიმდებარედ)
ნაკვეთი №01.18.03.016.003

დამკვეთი :
ს.ს. "მეტრა ჰრაიმი"

ინფორმაცია ნახაზის შესახებ:

გეგმა 0.30 ნიშნულზე

მასშტაბი :	ფორმატი :	თარიღი :
1:100	A-3	06.2021
სტადია :		ფერცელი
პროექტი		

ინფორმაცია არქიტექტურული საპროექტო შესახებ:

TIMM
0105 თბილისი,
გ. ჭავჭავაძის ქუჩა N4
www.timmarchitecture.com
TEL:599-72-59-00

მთ. არქიტექტორი:	ნ. ლეკვეიშვილი	
არქიტექტორი:	ნ. კანდელაკი	
არქიტექტორი:		
არქიტექტორი:		

გეგმა - 3.40 ნიშნულზე

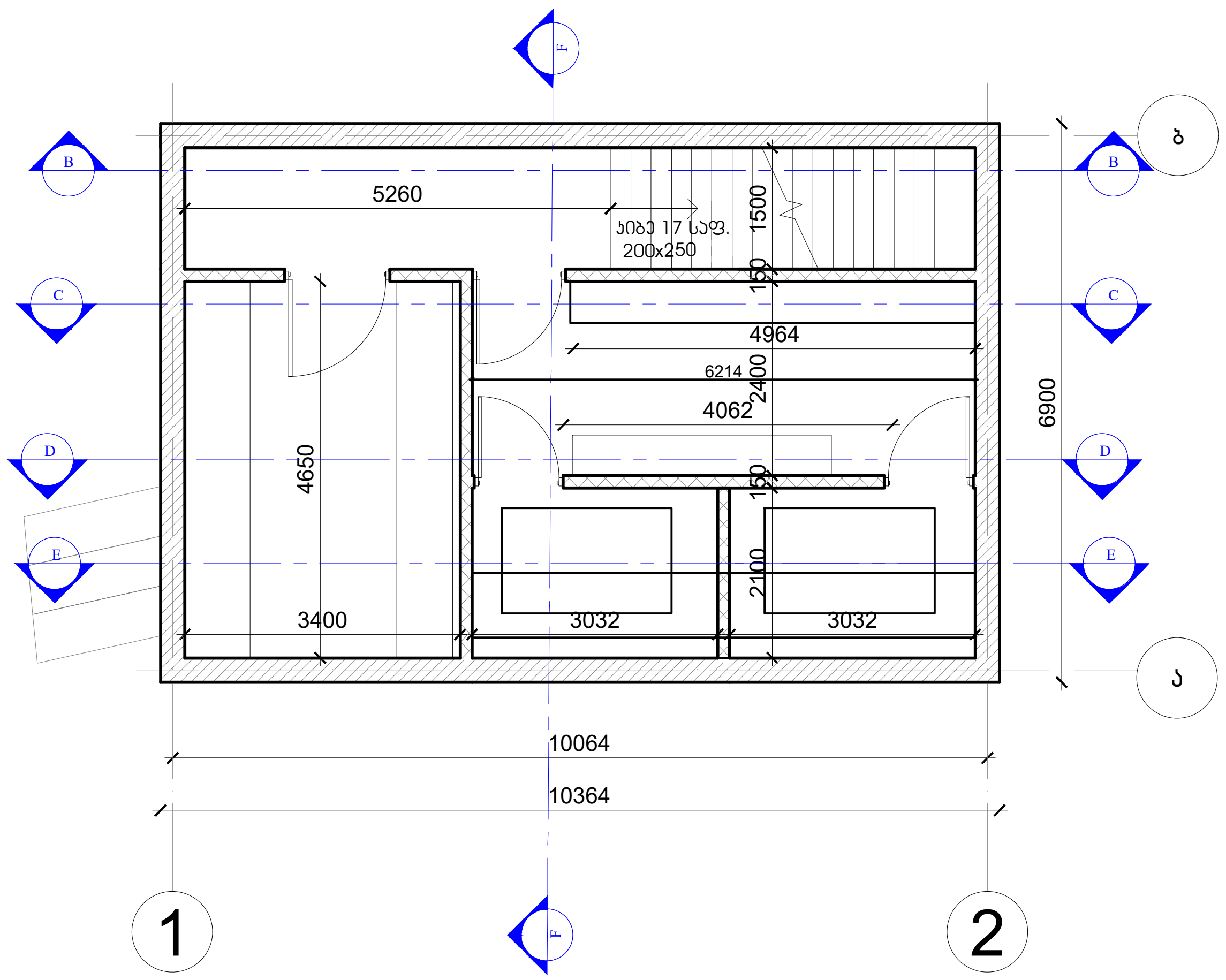

სიტუაციური სქემა:

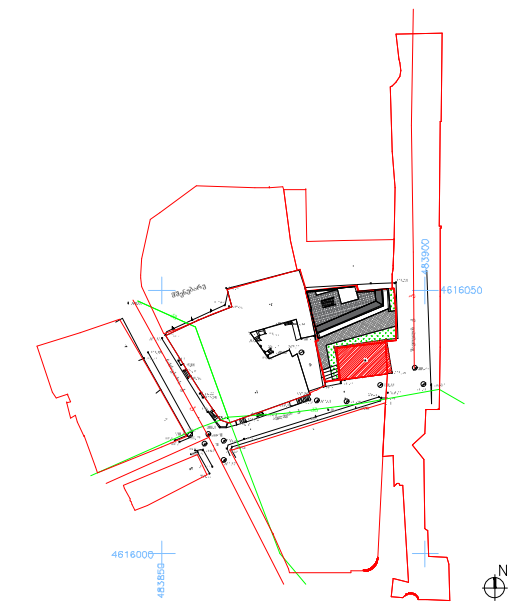

პირობითი აღნიშვნები :

ინფორმაცია პროექტის შესახებ:

პროექტის სახელწოდება :
ელ. ქვესადგური №7183

მისამართი :
ქალაქი თბილისი , ჩახრუხაძეს ქ.
№25-№27-ის მიმდებარედ, (შავთელისა და
ავლევის ქუჩების გადაკვეთის მიმდებარედ)
ნაკვეთი №01.18.03.016.003

დამკვეთი :
ს.ს. "მეტრა პრაიმი"

ინფორმაცია ნახაზის შესახებ:

გეგმა -3.40 ნიშნულზე

მასშტაბი :	ფორმატი :	თარიღი :
1:100	A-3	06.2021
სტადია : პროექტი		ფურცელი

ინფორმაცია არქიტექტურული საპროექტოს შესახებ:

TiMM

0105 თბილისი,
შ. ყავლაშვილის ქუჩა N4
www.timmarchitecture.com
TEL:599-72-59-00

მთ. არქიტექტორი:	ნ. ლეკვეიშვილი	
არქიტექტორი:	ნ. კანდელაკი	
არქიტექტორი:		
არქიტექტორი:		

ჭრილი B-B

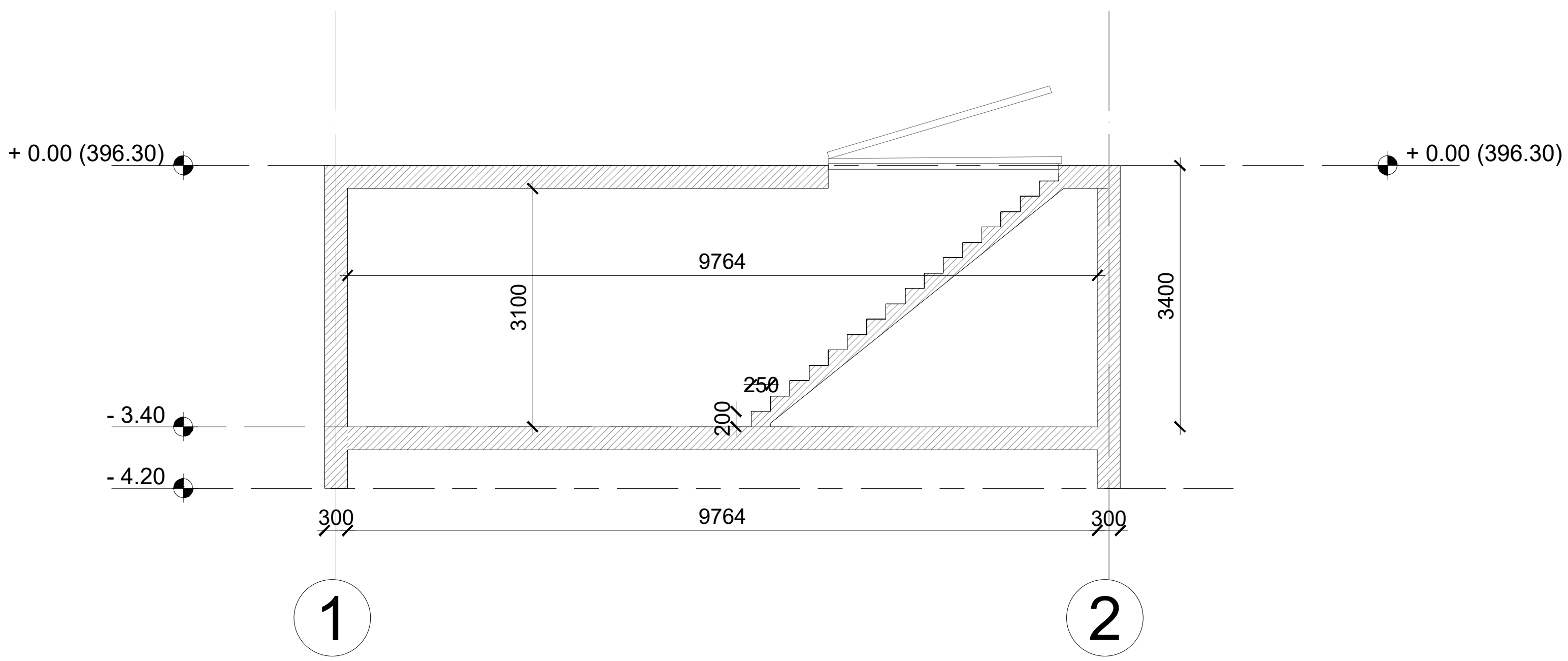

ჭრილი C-C

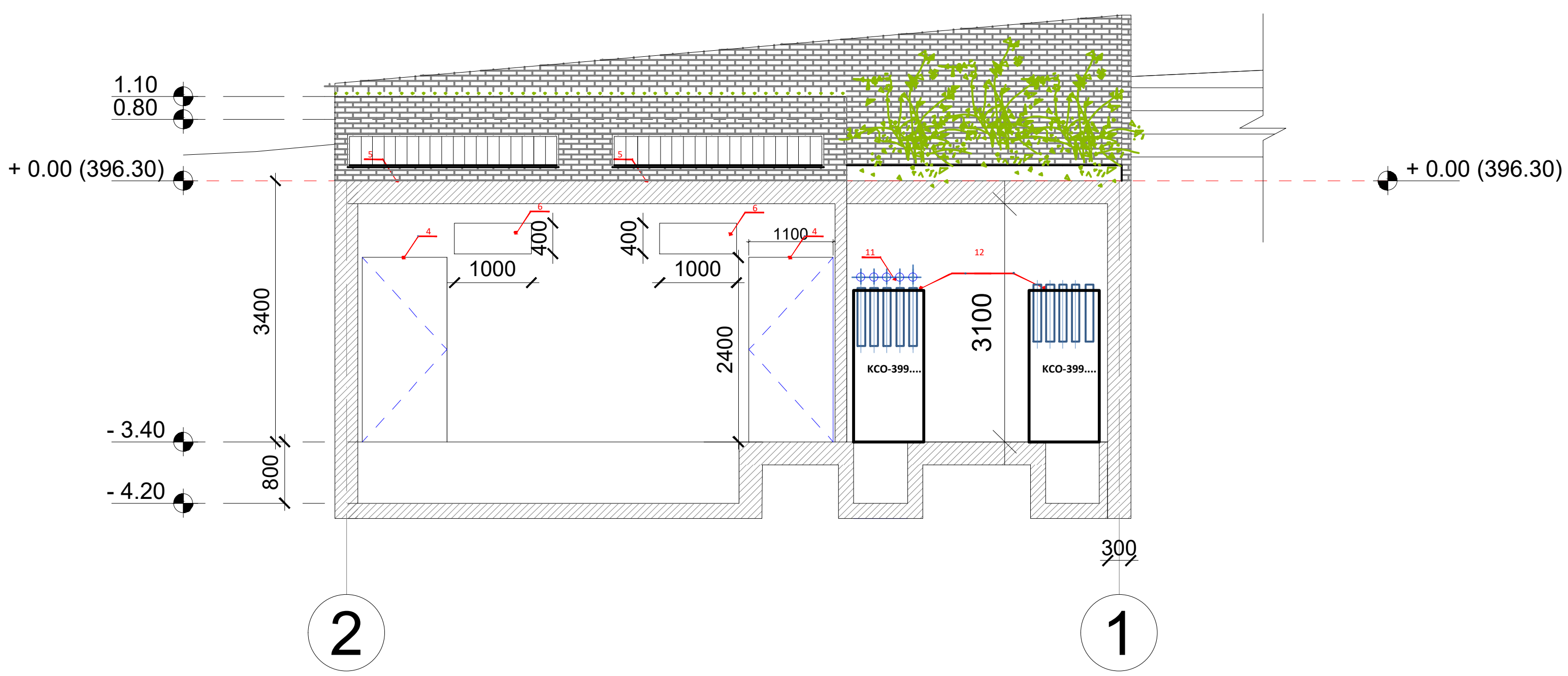

სიტუაციური სქემა:

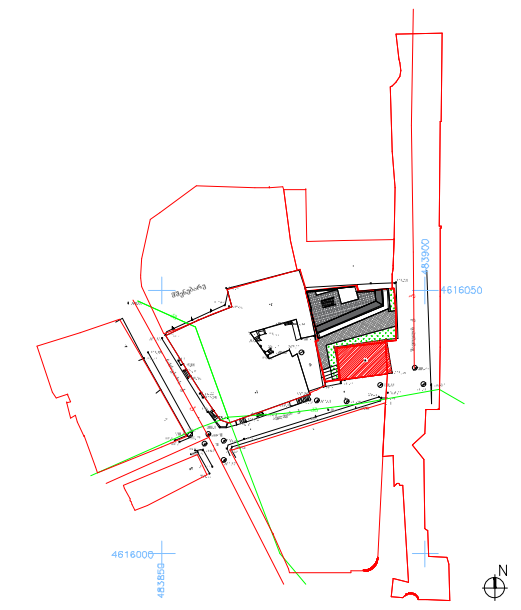

პირობითი აღნიშვნები :

ინფორმაცია პროექტის შესახებ:

პროექტის სახელწოდება :
ელ. ქვესადგური №7183

მისამართი :
ქალაქი თბილისი , ჩახრუხაძის ქ.
№25-№27-ის მიმდებარედ, (შავთელისა და
ავლევის ქუჩების გადაკვეთის მიმდებარედ)
ნაკვეთი №01.18.03.016.003

დამკვეთი :
ს.ს. "მეტრა პრაიმი"

ინფორმაცია ნახაზის შესახებ:

ჭრილი B-B & C-C

მასშტაბი :	ფორმატი :	თარიღი :
1:100	A-3	06.2021
სტადია : პროექტი		ფურცელი

ინფორმაცია არქიტექტურული საპროექტოს შესახებ:

TIMM

0105 თბილისი,
შ. ყავლაშვილის ქუჩა N4
www.timmarchitecture.com
TEL:599-72-59-00

მთ. არქიტექტორი:	ნ. ლეკვეიშვილი	
არქიტექტორი:	ნ. კანდელაკი	
არქიტექტორი:		
არქიტექტორი:		

ჭრილი D-D

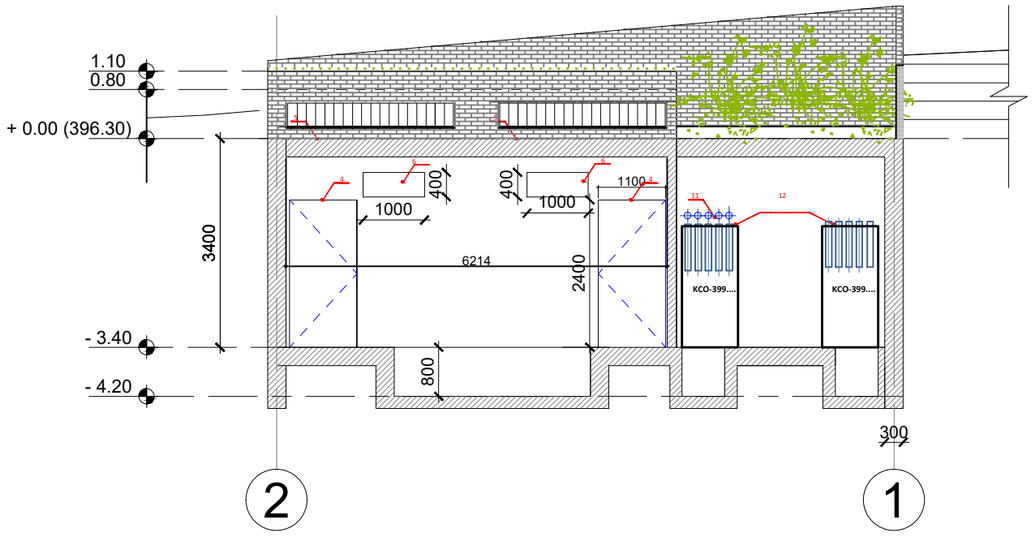

ჭრილი F-F

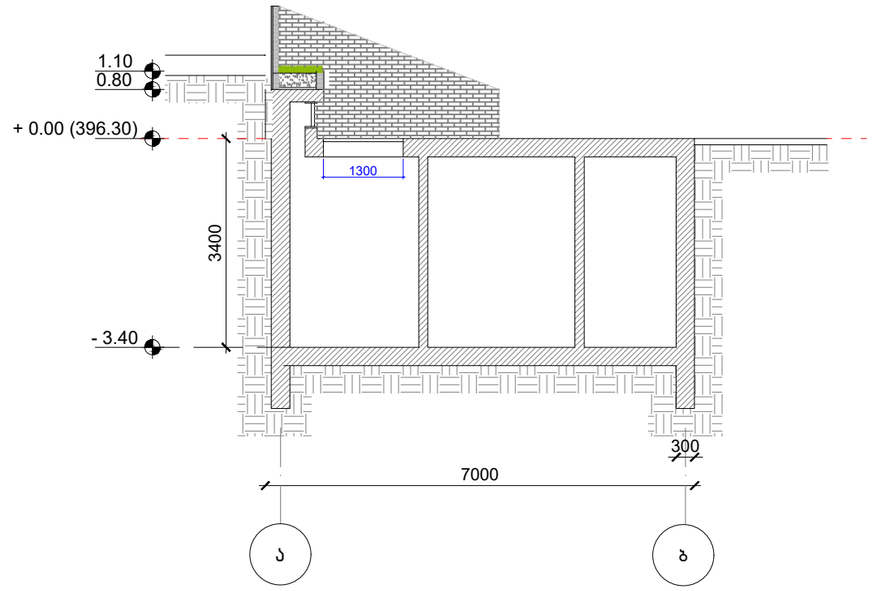

ტრანსფორმატორის ჩატანისთვის საჭირო ლიუკი , რომელიც ჰერმეტულად უნდა იხურებოდეს (წყალგაუმტარი)

ჭრილი E-E

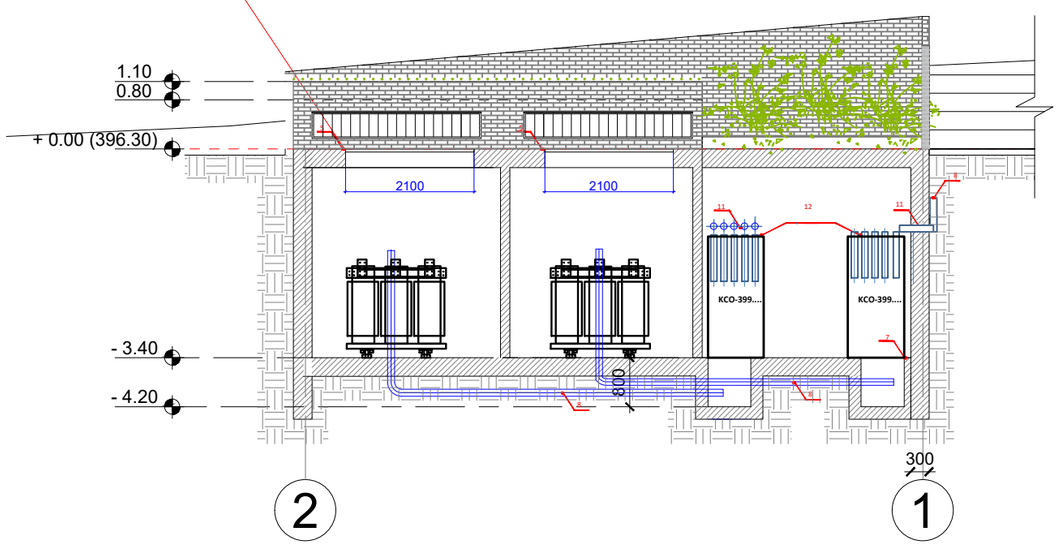

სიტუაციური სქემა:

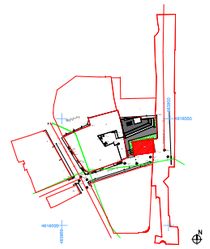

პირობითი აღნიშვნები :

ინფორმაცია პროექტის შესახებ:

პროექტის სახელწოდება :
ელ. ქვესადგური №7183

მისამართი :
ქალაქი თბილისი , ჩახრუხაძეს ქ. №25-№27-ის მიმდებარედ, (მუთულისა და ავლევის ქუჩების გადაკვეთის მიმდებარედ)
ნაკვეთი №01.18.03.016.003

დამკვეთი :
ს.ს. "მეტრა პრაიმი"

ინფორმაცია ნახაზის შესახებ:

ჭრილი D-D, E-E, F-F

მასშტაბი :	ფორმატი :	თარიღი :
1:100	A-3	06.2021
სტადია :		ფერცელი
პროექტი		

ინფორმაცია არქიტექტურული საპროექტოს შესახებ:

TIMM
0105 თბილისი,
გ. ჭავჭავაძის ქუჩა N4
www.timmarchitecture.com
TEL:599-72-59-00

მთ. არქიტექტორი:	ნ. ლეკვეიშვილი	
არქიტექტორი:	ნ. კანდელაკი	
არქიტექტორი:		
არქიტექტორი:		

ЗАСТРОЙКА ЖИЛОГО ДОМА ПО УЛ.ДЗЕРЖИНСКОГО №7183; Ц/У 01.18.03.016.002

УЛ.ДЗЕРЖИНСКОГО №7183; Ц/У 01.18.03.016.002
ЦЕНА МАТЕРИАЛОВ ЗАСТРОЙКИ ЖИЛОГО ДОМА 55 Б/Р 2 (ШАГ-2) / ОБЩЕСТВЕННОЕ ПИТАНИЕ 55.0 Э3.8.
СУММА ЗАТРАТ НА ЗЕМЛЯНЫЕ РАБОТЫ ЗАСТРОЙЩИКА
ЗАСТРОЙЩИК 1
64.2/55.0=1.7
64.2/55=1.7
0/55=0

З-1	0.7	З-1	64.2/55.0=1.7
З-2	4.6	З-2	64.2/55=1.7
З-3	0.2	З-3	0/55=0

З-1 ЗАСТРОЙЩИК ЦЕНА ЗЕМЛЯНЫХ РАБОТ - 64.2 Э3.8.



З-2 ЗАСТРОЙЩИК ЦЕНА ЗЕМЛЯНЫХ РАБОТ 64.2 Э3.8.



З-3 ЗАСТРОЙЩИК ЦЕНА ЗЕМЛЯНЫХ РАБОТ - 0 Э3.8.

ЗАСТРОЙКА ЖИЛОГО ДОМА ПО УЛ.ДЗЕРЖИНСКОГО №7183; Ц/У 01.18.03.016.002

УЛ.ДЗЕРЖИНСКОГО №7183; Ц/У 01.18.03.016.002
ЦЕНА МАТЕРИАЛОВ ЗАСТРОЙКИ ЖИЛОГО ДОМА 55 Э3.8.
СУММА ЗАТРАТ НА ЗЕМЛЯНЫЕ РАБОТЫ ЗАСТРОЙЩИКА
ЗАСТРОЙЩИК 1
71.5/55.0=1.3
0/55=0
0/55=0

З-1	0.7	З-1	71.5/55.0=1.3
З-2	4.6	З-2	0/55=0
З-3	0.2	З-3	0/55=0

З-1 ЗАСТРОЙЩИК ЦЕНА ЗЕМЛЯНЫХ РАБОТ - 71.51 Э3.8.



З-2 ЗАСТРОЙЩИК ЦЕНА ЗЕМЛЯНЫХ РАБОТ 0 Э3.8.

З-3 ЗАСТРОЙЩИК ЦЕНА ЗЕМЛЯНЫХ РАБОТ - 0 Э3.8.

ПОЯСНИТЕЛЬНАЯ ЗАПИСКА К ПРОЕКТУ:
ЗАСТРОЙКА ЦЕНА ЗЕМЛЯНЫХ РАБОТ №7183
ЗПР. ДЗЕРЖИНСКОГО №7183
ЗЕМЛЯНОЙ :
ДЗЕРЖИНСКОГО ПЛОЩАДЬ , ЯБЛОЧКОВО Д.
№25-№27-ПЛ ЗЕМЛЯНЫЕ (ВЗЗЗЗЗЗЗЗЗЗ) ЗЗЗЗЗЗЗЗЗЗ
ЗЗЗЗЗЗЗЗЗЗ ЗЗЗЗЗЗЗЗЗЗ ЗЗЗЗЗЗЗЗЗЗ ЗЗЗЗЗЗЗЗЗЗ
ЗЗЗЗЗЗЗЗЗЗ №01.18.03.016.003
ЗЗЗЗЗЗЗЗЗЗ :
Ц.Ц. "ЗЗЗЗЗЗЗЗЗЗ"
ПОЯСНИТЕЛЬНАЯ ЗАПИСКА ПО ЗЕМЛЯНЫМ РАБОТАМ

ЗАЗЕМЛЕНИЕ :	ЧЕРТЕЖ :	ДАТА :
1:100	А-3	06.2021
ЦЕНА :		ЗЕМЛЯНЫЕ

ПОЯСНИТЕЛЬНАЯ ЗАПИСКА К ПРОЕКТУ
ЗЕМЛЯНЫХ РАБОТ ЗАСТРОЙЩИКА:

ТИМ
ЗЗЗЗЗЗЗЗЗЗ

ЗЕМЕЛЕН ИМОТ ПЛАН; У/Д 01.18.03.016.045

ЗЕМЕЛЕН ИМОТ ПЛАН; У/Д 01.18.03.016.045
ЦЕНТРАЛНА ГРАДСКА ЧАСТ 2 (ШЕСТА-ЛЕСКОВСКА) / ОБЩИНСКИ ЦЕНТЪР 190 33.8.
ЗАЕМАНИ ЗЕМЕДЕЛСКИ ТЕРИТОРИИ ОТ ТРАЙНИ НАСАЖДЕНИЯ

У-1	0.5	У-1
У-2	4.6	У-2
У-3	0.2	У-3

92.0/190.0=0.5

383.2/190.0=2.0

33.0/190.0=0.2

У-1 ЗЕМЕДЕЛСКИ ЗЕМИ ЗОНА - 92.033.8.

91.7+97.1+97.1+97.3= 383.233.8.
У-2 ЗЕМЕДЕЛСКИ ЗЕМИ ЗОНА

У-3 ЗЕМЕДЕЛСКИ ЗЕМИ ЗОНА - 33.0 33.8.

91 733.8

ЗАПОВЕД ЗА ИЗПЪЛНЕНИЕ НА ПОДРОБЕН УСТРОЙСТВЕН ПЛАН:
ПЛАН ЗА ОЗЕЛЕНЯВАНЕ

ЗАПОВЕД ЗА ИЗПЪЛНЕНИЕ НА ПОДРОБЕН УСТРОЙСТВЕН ПЛАН:
ПЛАН ЗА ВЕРТИКАЛНА ПЛАНИРОВКА

ПЛАН ЗА ЕЛЕКТРОСНАБДЯВАНЕ

ПЛАН ЗА ВОДОСНАБДЯВАНЕ И КАНАЛИЗАЦИЯ

ПЛАН ЗА ТОПЛОСНАБДЯВАНЕ

ПЛАН ЗА ВЪНШНО ОСВЕТЛЕНИЕ

ПЛАН ЗА ПОЖАРОГАСИТЕЛНО ОСИГУРЯВАНЕ

ПЛАН ЗА ОТБРАНИТЕЛНО-МОБИЛИЗАЦИОННА ПОДГОТОВКА

ПЛАН ЗА ГРАЖДАНСКА ЗАЩИТА

ПЛАН ЗА ОРГАНИЗАЦИЯ НА ДВИЖЕНИЕТО

ПЛАН ЗА ВЕРТИКАЛНА ПЛАНИРОВКА

ПЛАН ЗА ОЗЕЛЕНЯВАНЕ

ЗАПОВЕД ЗА ИЗПЪЛНЕНИЕ НА ПОДРОБЕН УСТРОЙСТВЕН ПЛАН:
ЗЕМЕЛЕН ИМОТ ПЛАН; У/Д 01.18.03.016.045

ВИД ПЛАН:	ЗАЕМАНИ ЗЕМЕДЕЛСКИ ТЕРИТОРИИ	
ЗАПОВЕД:	Л. ЗЕЛЕНОГОРСКИ	
ЗАПОВЕД ЗА:	ПЛАН ЗА ОЗЕЛЕНЯВАНЕ	
ЗАПОВЕД №:	Л. ЗЕЛЕНОГОРСКИ	
ЗАПОВЕД ЗА ИЗПЪЛНЕНИЕ НА ПОДРОБЕН УСТРОЙСТВЕН ПЛАН:		

ВЪЗЛОЖИТЕЛ:	1:1000	
ЗАПОВЕД:	А-3	
ДАТА:	06.2021	
ЗАЕМАНИ ИМОТИ:		

ЗАЕМЕЛЕН ИМОТ ПЛАН; У/Д 01.18.03.016.045

ЗАПОВЕД ЗА ИЗПЪЛНЕНИЕ НА ПОДРОБЕН УСТРОЙСТВЕН ПЛАН:

ТИМ
ТИМ ПЛАНИРАНЕ И ПРОЕКТИРАНЕ ООД
ул. Цар Симеон Велики №4
www.timmarchitecture.com
ТЕЛ.599-72-59-00

ЗАП. АРХ.ЗАПОВЕД ЗА:	Л. ЗЕЛЕНОГОРСКИ	
ЗАПОВЕД ЗА:	Л. ЗЕЛЕНОГОРСКИ	
ЗАПОВЕД №:	Л. ЗЕЛЕНОГОРСКИ	
ЗАПОВЕД ЗА ИЗПЪЛНЕНИЕ НА ПОДРОБЕН УСТРОЙСТВЕН ПЛАН:		

ЗАПОВЕД ЗА ИЗПЪЛНЕНИЕ НА ПОДРОБЕН УСТРОЙСТВЕН ПЛАН:

ЗОНА ЗА ОЗЕЛЕНЯВАНЕ :