ტიპი	ტიპი ფარდა
1.	
2.	
3.	
4.	
5.	
6.	
7.	
8.	
9.	
10.	
11.	
12.	
13.	

შპს „ინ ო ვი"	
ობიექტის მისამართი / ნიშანდებული	
ქალაქი თბილისი, ვაკე-საბურთალოს რაიონი, ჭავჭავაძის გამზირი №29, მიწის ნაკვეთი №6	
საკადასტრო კოდი	01.11.03.008.210
ნახაზის დასახელება	
ფასადი ღერძ 1-დან ღერძ 4-მდე	
ნახაზის / მოდულის დასახელება	
არქიტექტურული გეგმა 0.0 ნიშნულზე	
მასშტაბი	1:100
ფურცლის	
ფორმატი	A2
თარიღი	5 მარტი 2021
ხელმძღვანელი არქიტექტორი	

#	შიდა ფარდული ფილტრაციის ტიპი
1.	
2.	
3.	
4.	
5.	
6.	
7.	
8.	
9.	
10.	
11.	
12.	
13.	

	ა2
	0.00 ნიშნულის ასაწევი
	ჯამური სიმაღლე
	ფილტრის ტიპი
	ფილტრის ზომა
	ფილტრის ტიპი
	ფილტრის ზომა
	ფილტრის ტიპი
	ფილტრის ზომა
	ფილტრის ტიპი
	ფილტრის ზომა
	ფილტრის ტიპი
	ფილტრის ზომა
	ფილტრის ტიპი
	ფილტრის ზომა

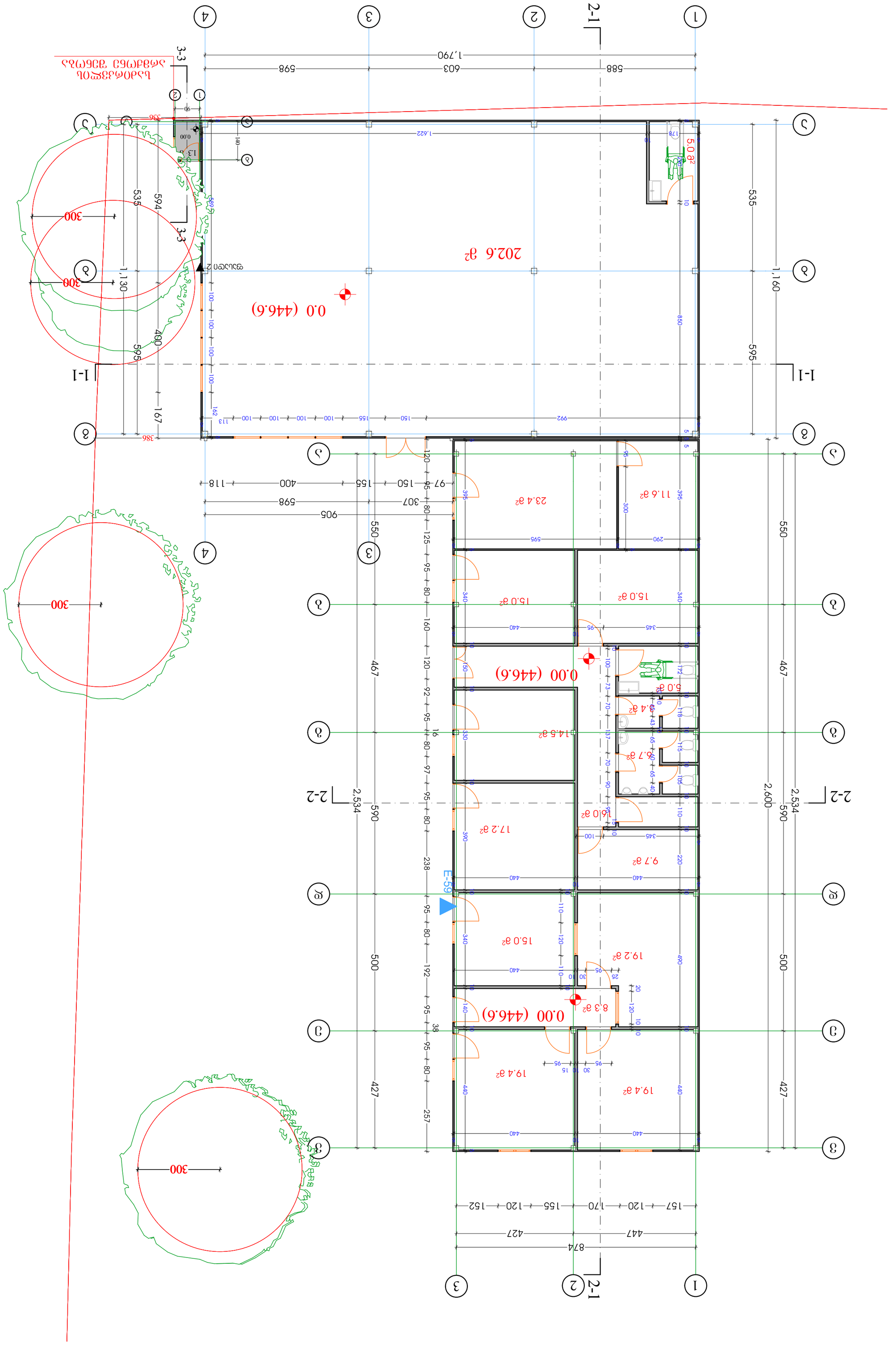

დამკვეთი	ფიზიკური პირი
პროექტის დასახელება	მშენებლობის ნებართვა
ობიექტის მისამართი	ქ. ბათუმი, ჭავჭავაძის ქუჩა №29, ჭავჭავაძის მიმდებარე, ქუჩა ფიზიკური პირი, №6
საკადასტრო კოდი	01.11.03.008.210
ნახაზის დასახელება	ობიექტის ბეტონირების სქემა
მასშტაბი	1:100
ფურცლის	
ფორმატი	A2
თარიღი	5 მარტი 2021
ნებართვა	ძირითადი შეთანხმების

#	შეცვლილი ფურცლის დასახელება	ვინ
1.		
2.		
3.		
4.		
5.		
6.		
7.		
8.		
9.		
10.		
11.		
12.		
13.		

შპს "თი თი სი"	
პროექტის ავტორი / ხელმძღვანელი	
ქალაქი ბათუმი, ჭავჭავაძის ქუჩა №29, ჭავჭავაძის მიმდებარე, ქუჩა ფიზიკური პირი, №6	
ობიექტის კოდი	01.11.03.008.210
ობიექტის ადგილმდებარეობა	
ნახაზის დასახელება	
ნახაზის ტიპი	
ნახაზის ნომერი	
ფორმატი	
ცვლილების ნომერი	
ცვლილების თარიღი	
ავტორი	
ხელმძღვანელი	
ნახაზის ლეგენდა	
ნახაზის მასშტაბი	

შპს "გეოდეზიური ჯგუფი"
Archi - Geodesy group
ს.კ. - 406296486
archi.geodesy@gmail.com

ბეტონირების სქემა

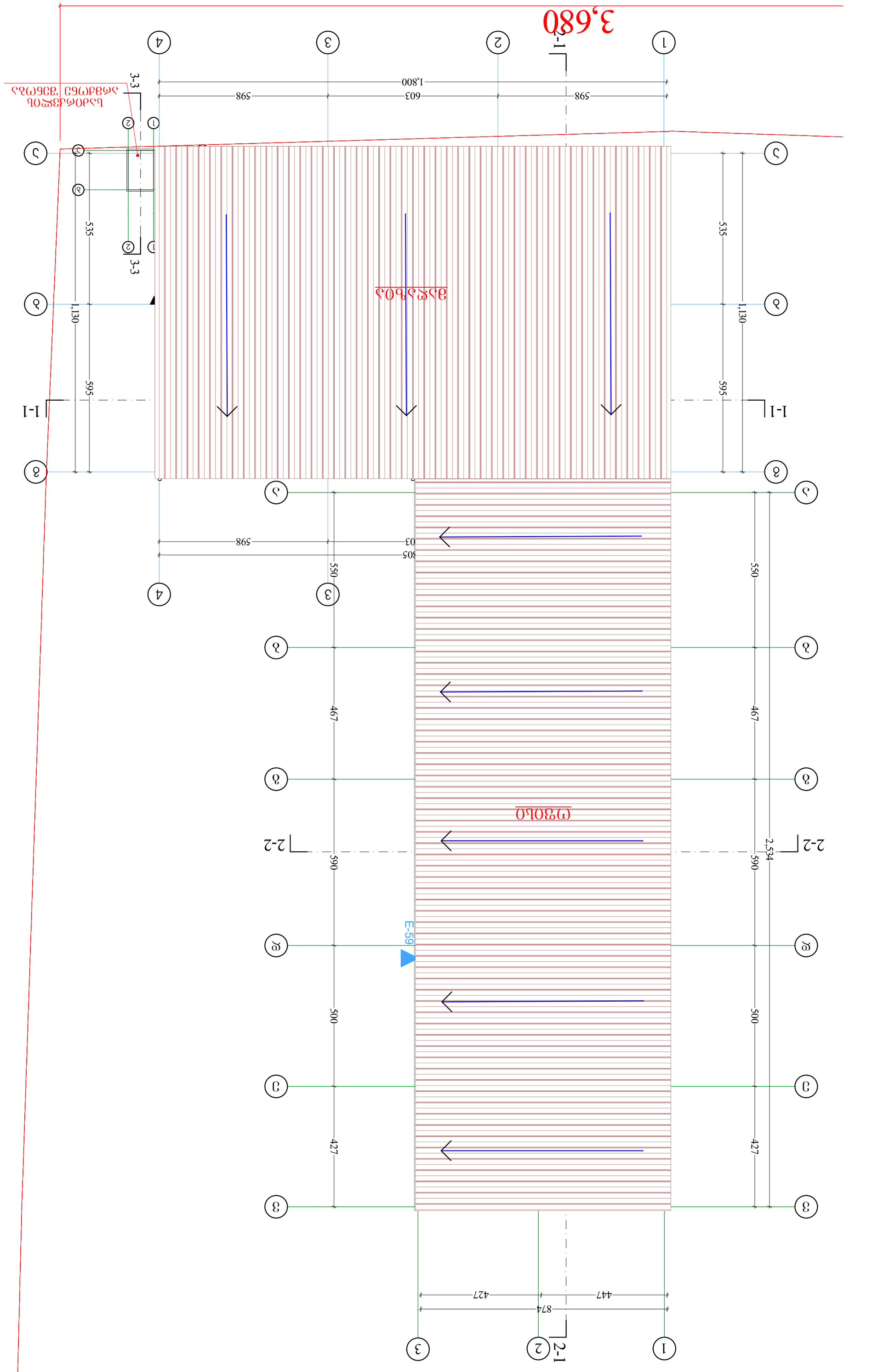

კ-1 - მაღაზია: 211.2 კვ.მ
ოფისი: 234 კვ.მ
საძირკვლის არმქონე შენობა: 1.5 კვ.მ

კ-2 - მაღაზია:211.2 კვ.მ
ოფისი: 234 კვ.მ
საძირკვლის არმქონე შენობა: 1.5 კვ.მ

კ-3 - სამრეწველო ზონა-1 - 235 კვ.მ
საზოგადოებრივ საქმიანი ზონა-2 - 492.8 კვ.მ

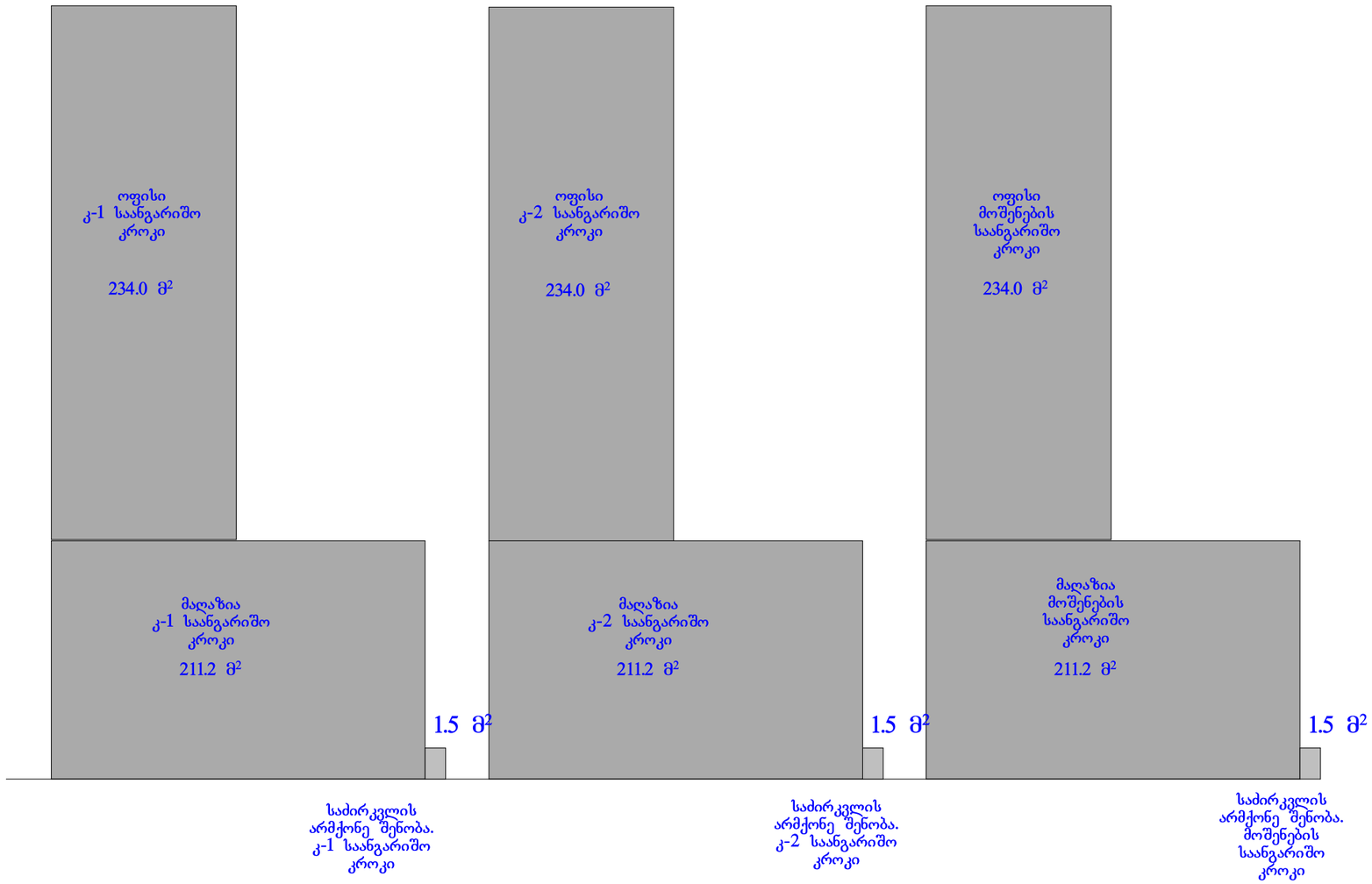

სამწეწველო ზონა 1

კ-1 - არსებული შენობები:

254+200.4+460.8+618.2=1533.4 კვ.მ

კ-2 - არსებული შენობები:

254+200.4+460.8+618.2=1533.4 კვ.მ

საზოგადოებრივ-საქმიანი ზონა-2

კ-1 - არსებული შენობები:

178.8+188.9=367.7 კვ.მ

კ-2 - არსებული შენობები:

357.6+188.9=546.5 კვ.მ

კ-1 - საპროექტო შენობები 446.7

კ-2 - საპროექტო შენობები 446.7

