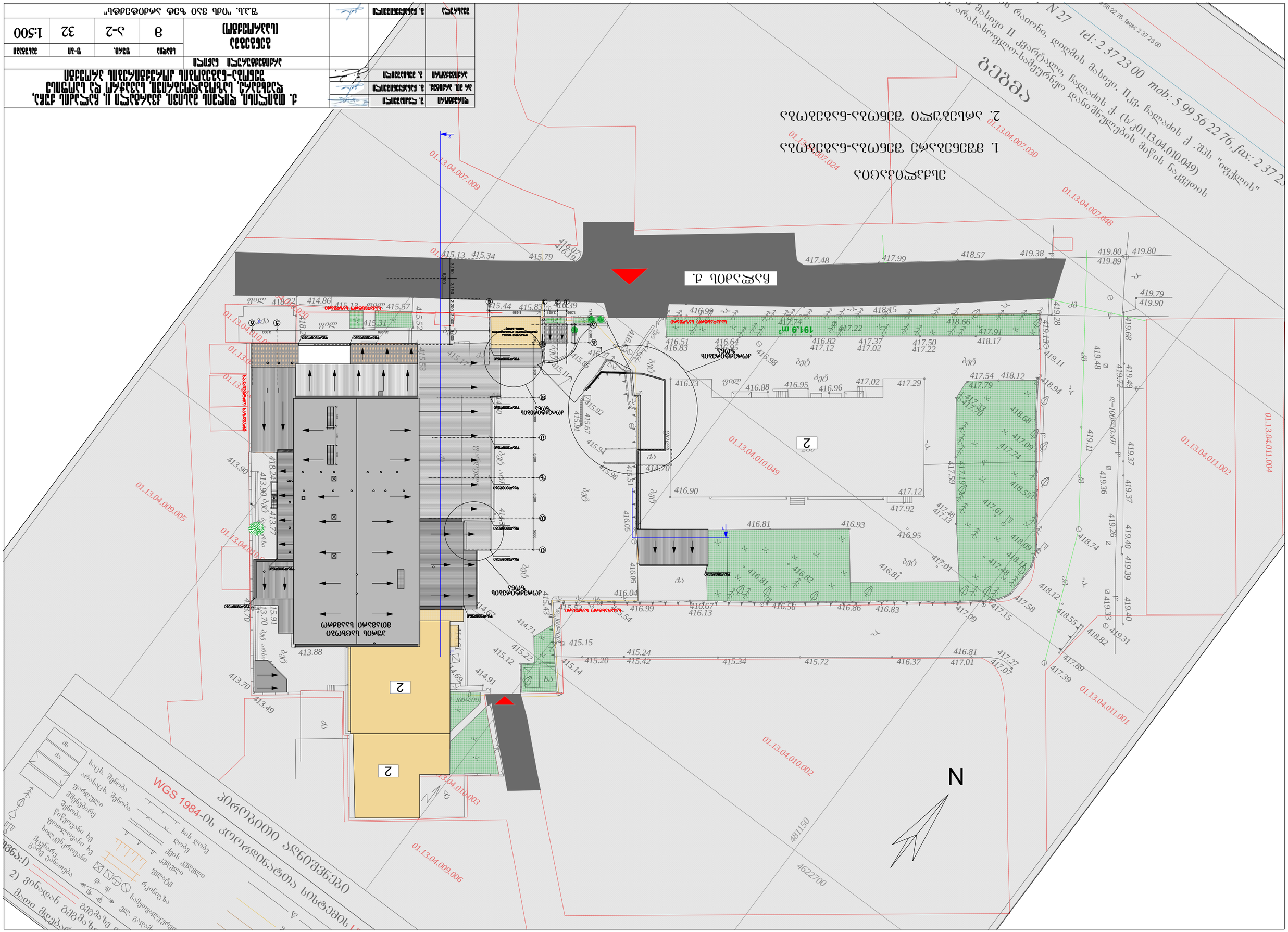
ქ. ფოცხიშვილი
01.13.04.007.009
01.13.04.007.030
01.13.04.007.024
01.13.04.007.048
01.13.04.010.049
01.13.04.011.002
01.13.04.011.004
01.13.04.009.005
01.13.04.010.002
01.13.04.011.001
01.13.04.009.006
01.13.04.010.003
481150
4622700
N
WGS 1984-ის კოორდინატთა სისტემის
ორთოგონალური პროექციაში
1. ფიზიკურ-იურიდიული პირის ნაკვეთის საზღვრის დადგენა
2. ფიზიკურ-იურიდიული პირის ნაკვეთის საზღვრის დადგენა
ნაკვეთის საზღვრის დადგენა
ნაკვეთის საზღვრის დადგენა

ჭრილი 2-2 (საპროექტო)

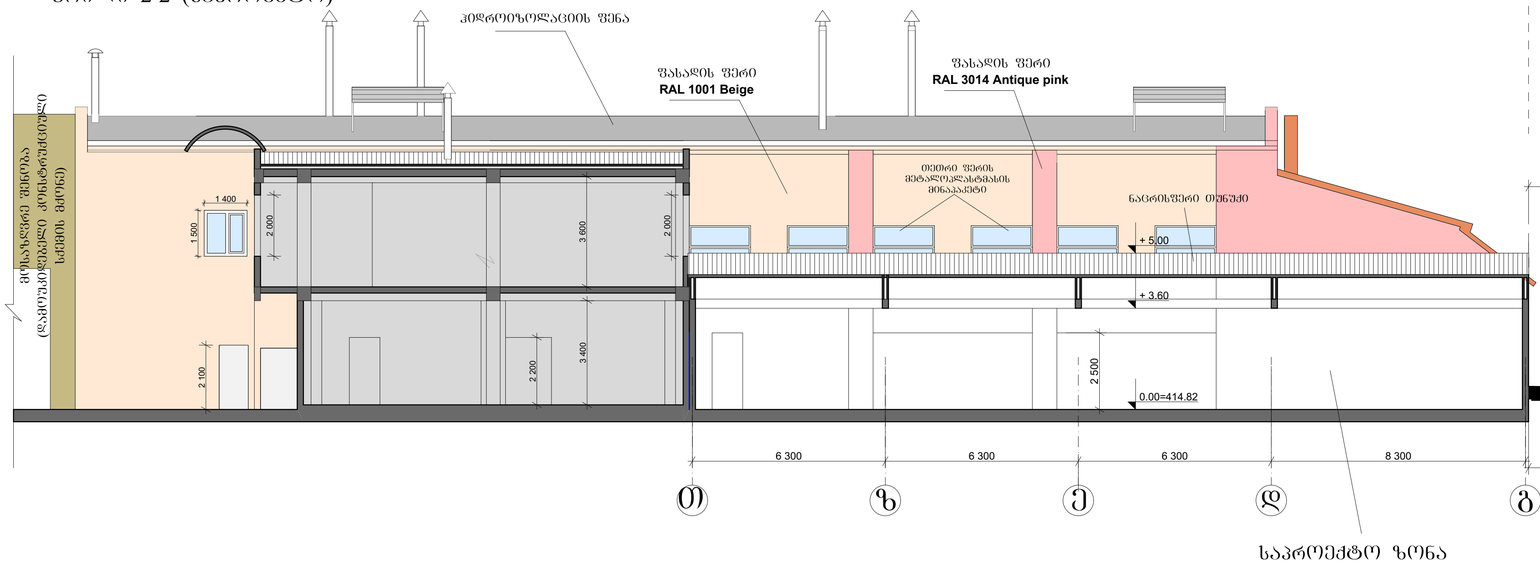

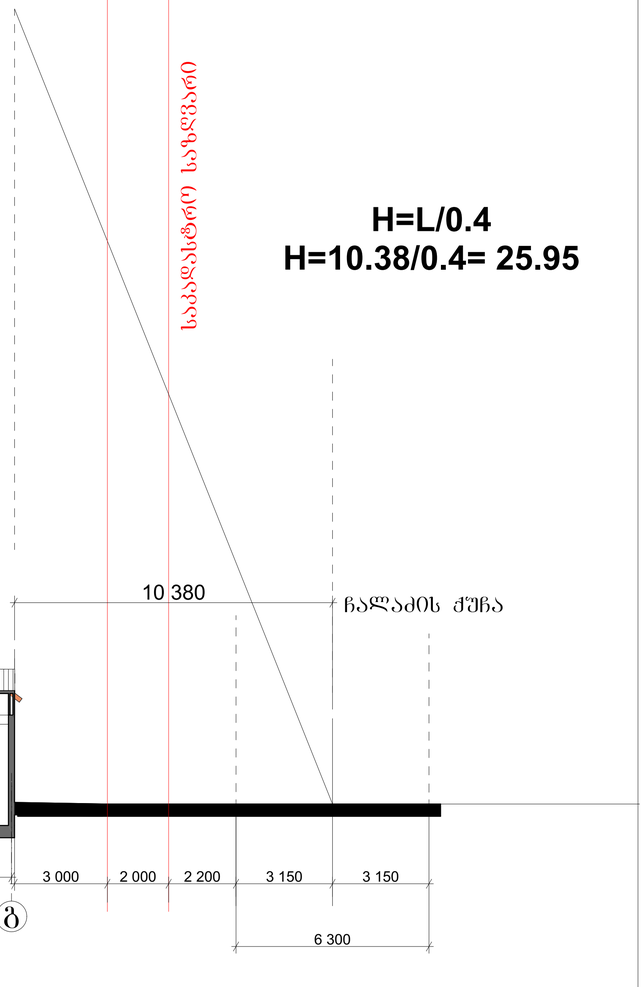

ქ. ოზურგეთში ფიქრის გასწვრივ ავარიული II ჩალაქის ქუჩის დეტალური საპროექტო სამუშაოების შესრულება. საპროექტო ტერიტორიის სამუშაოების და საერთოდ შენობა-ნაგებობების კორექტირების პროექტი			
სიგელის გაანგარიშის ნაწილი			
სიგელის გაანგარიშის სქემა	ეტაპი	შენ.	ფურც.	ფურც.
	პ	სი8-2		1:100
შპს. "ოძხ პრო ზონე არქიტექტორს"				