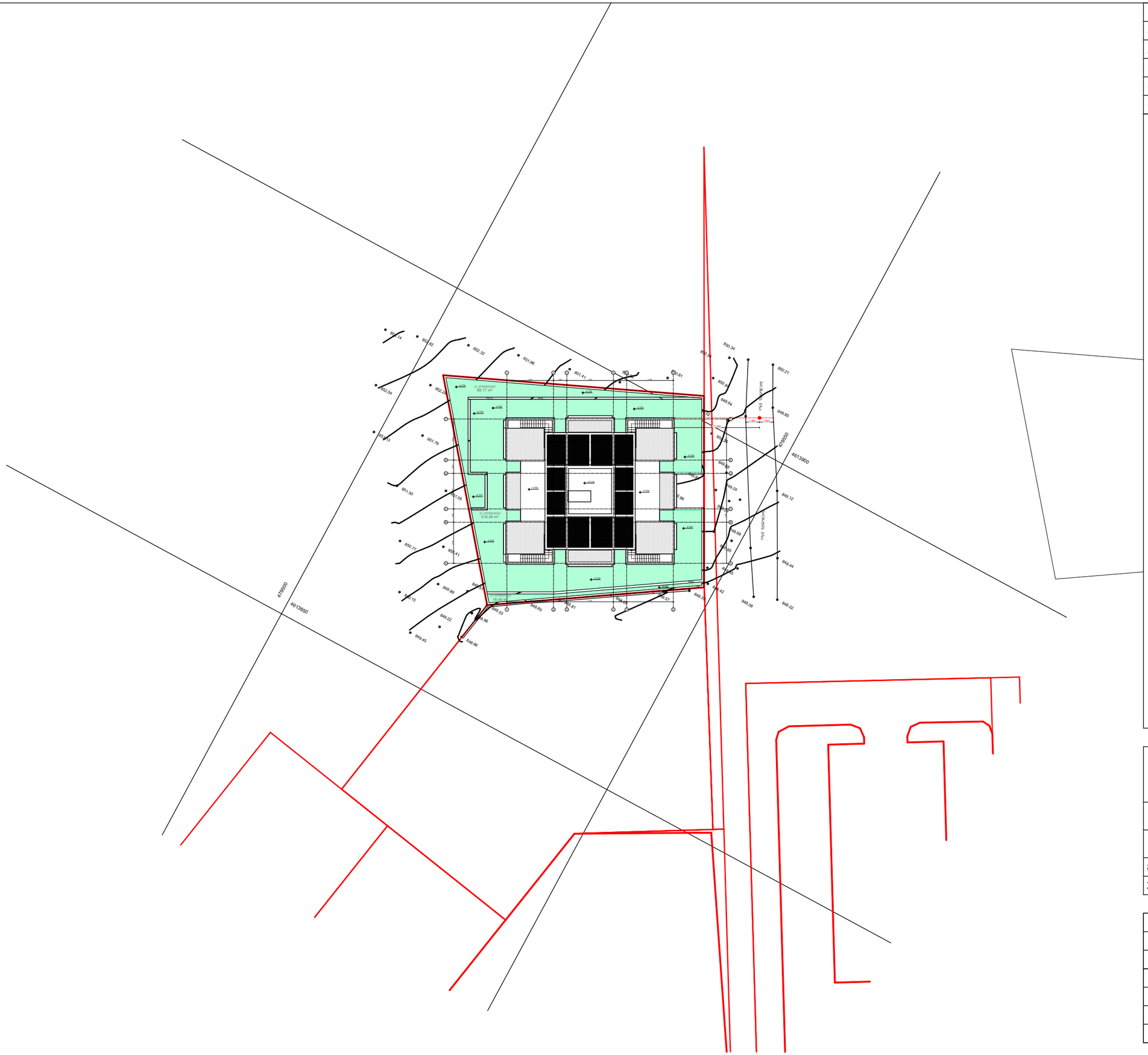

revision:	description:
a	
b	
c	
d	
e	

ნახაზი:
გენ. გეგმა

დამკვეთი: -

პროექტი: მრავალბინიანი საცხოვრებელი სახლი

მთ. არქიტექტორი:	ირაკლი აბაშიძე
არქიტექტორი:	დიმიტრი შაფაქიძე

პროექტი №:	21.00
თარიღი:	3/22/2022
სტადია:	DD
დახაზა:	NG
შეამოწმა:	HB
ზომა:	A1
მასშტაბი:	1:500

ფურცელი:
A-001

ქ. თბილისი, ანჯაფარიძის ქუჩა, 5, +995 597 75 88 63

საძართველო

№
№

მისამართი: ქ. ონბილისი, სოფელი ვაკკისი,

ფართობი: 919 კვ.მ. სასოფლო-სამეურნეო საკ.კ 81.02.19.222

მოსარგებლე: შ.პ.ს. "ზევსი"

ვაკკისი

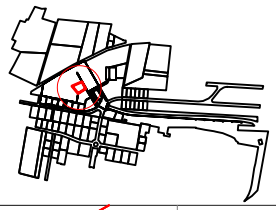

სიტუაციური ნახაზი

განყოფილების უფროსი		
მთავარი სპეციალისტი		

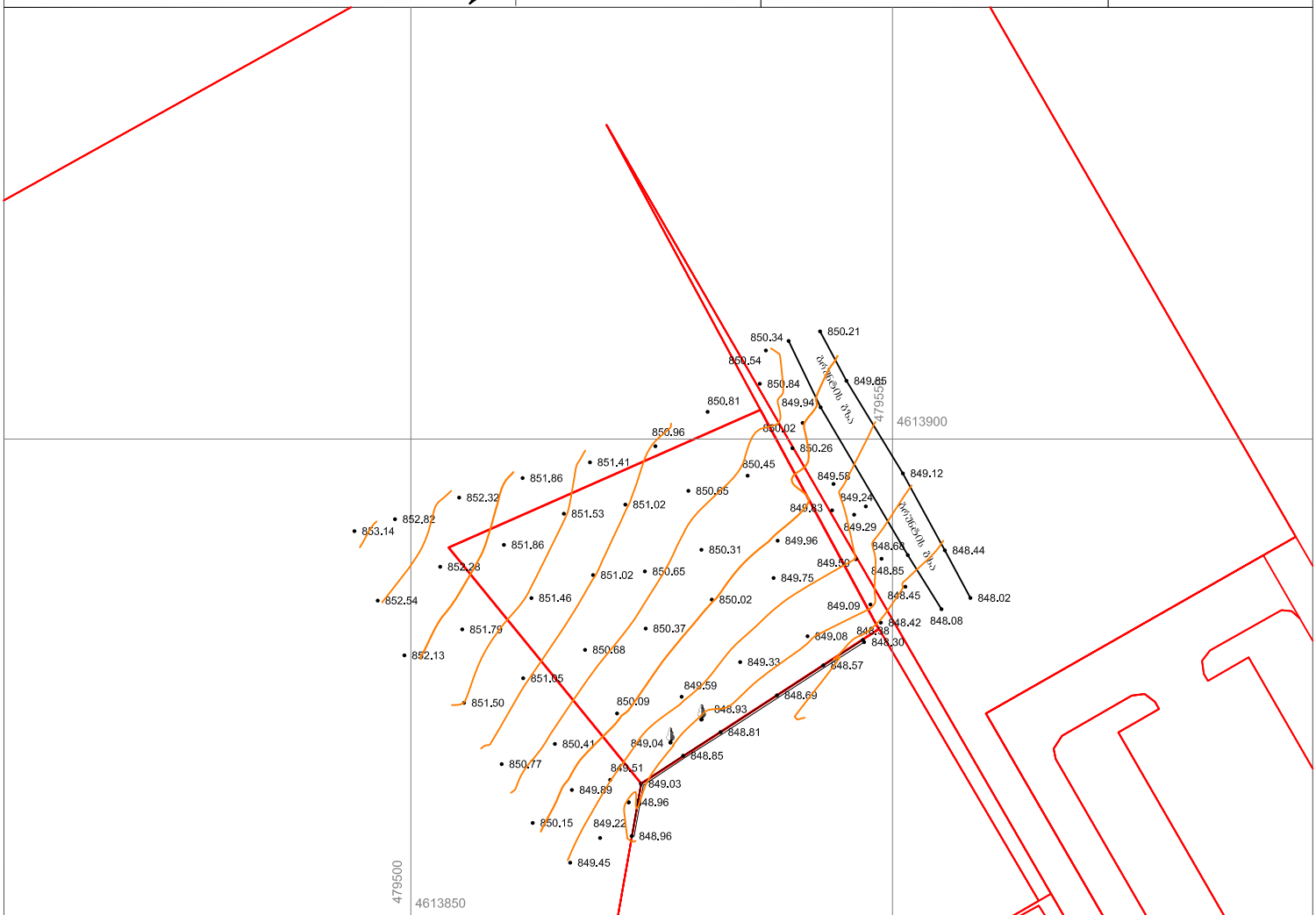

ნახაზი შესრულებულია მიწისქვეშა კომუნიკაციების გარეშე, მიწის სამუშაოების წარმოება შეათანხმეთ კომუნიკაციების წარმომადგენლებთან

ძბ	ხაცხ. ხახლი		წარდგენი	UTM (საკოორდინატო სისტემის კოორდ.	
ახ	არახაცხ. ხახლი		შენობა-ნაგებობა		
	ხის ღობე		ბენზომახასათვის	კილომეტრ. ხაზის ნომერი	
	ქვის ქედელი		ფლატე	რკინიგზა	
	ელ. გადამცემი ხაზი		რეზერვუარი	ვაზი	
	სატრანსფორმატორო ჯიხური		ბარე განათება	ბუნქი	
	ხეები		სამეთვალყურეო ჭები		

პირობითი აღნიშვნები

წ	წყალგაყვანილობა		ბაზი
კ	კანალიზაცია		ელ. ჩხელები
სნ	სანიაღვრე	gT	გათბობა
კმ	კაჭმირგაბმულობა		დრენაჟი

შ.პ.ს. "ფარგო"		
დირექტორი		გ. ქიტუაშვილი
შემსრულებელი		გ. ქიტუაშვილი
დამკვეთი		შ.პ.ს. "ზევსი"
მ. 1:500		03.07.2021

შპს „ზევსი“ **ZEVSI LTD**

№1422 14/03/2022

მოთხოვნის ადგილზე წარსადგენად

მოგახსენებთ, რომ 06/07/2010 წლის #01/1107 ბრძანებით შეთანხმებული გრგ–ს მიხედვით, დასახლება “წავკისის ველის” ტერიტორიაზე შპს “ზევსის” კუთვნილ ნაკვეთზე ს/კ: 81.02.19.236 გათვალისწინებულია მიწისზედა პარკინგი, რომელიც მოემსახურება მიმდებარე ნაკვეთებს, მათ შორის, ასევე შპს “ზევსის”კუთვნილ საპროექტო ნაკვეთს საკადასტრო კოდით 81.02.19.222. წინამდებარე წერილით გიდასტურებთ, რომ მოცემული პარკინგიდან 7 ერთეული საპარკინგე ადგილი გამოყოფილი იქნება საპროექტო საცხოვრებელი სახლის (ს/კ: 81.02.19.222) 7 ბინისთვის.

ვახტანგ გურგენიძე,
შპს “ზევსის”დირექტორი