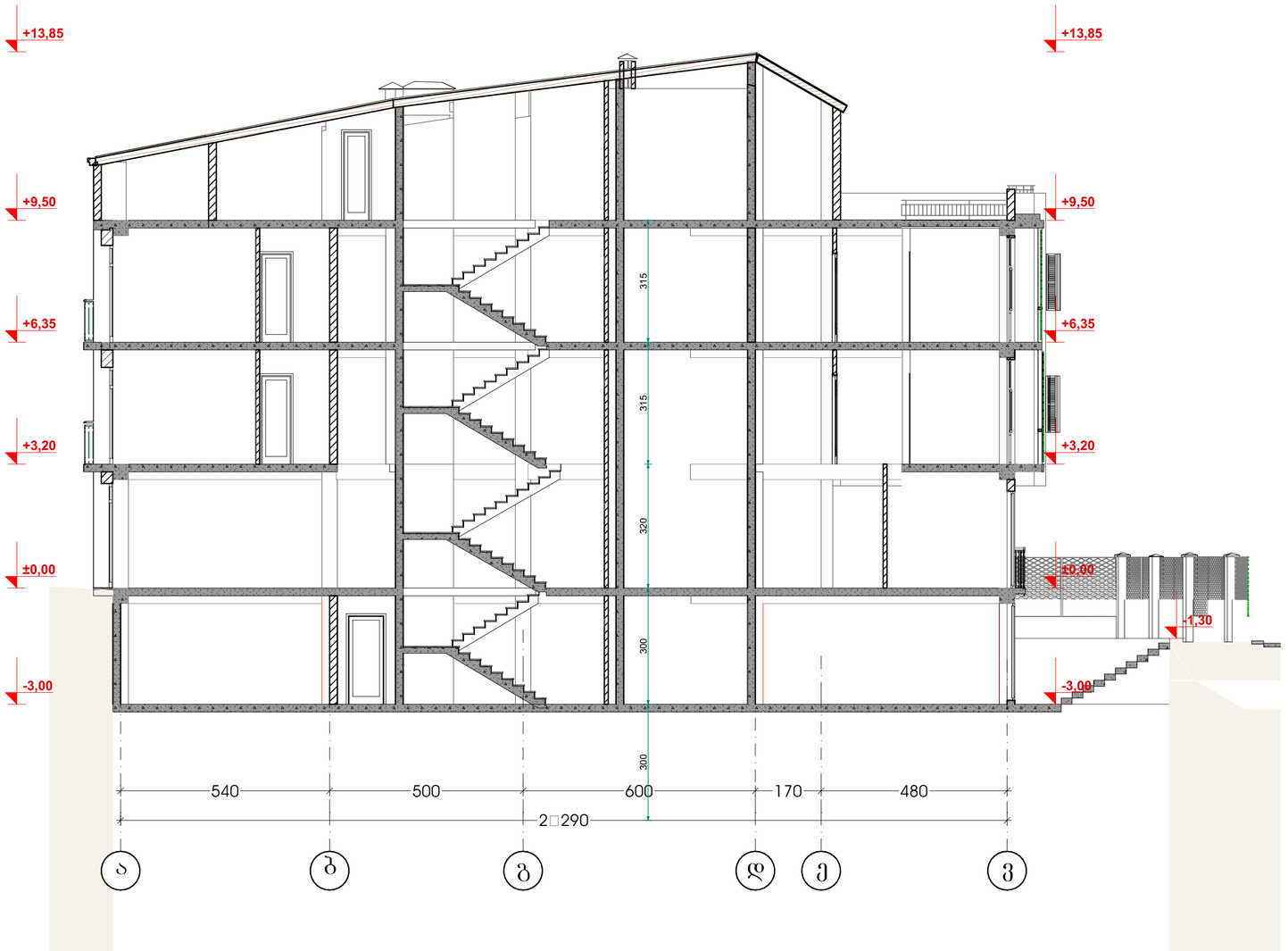

ფორმატი A1	

ექსპლიკაცია:

	საკადასტრო ნიშნული ხაზი
+3,20	ნიშნული გეგმაზე
3.1	ჭრილის ხაზი
	ეზოლის ცეცხლგამძლეობის ზღვრული 1სთ
	ეზოლის ცეცხლგამძლეობის ზღვრული 2სთ
	გასასვლელებს შორის მანძილი
	გასასვლელამდე სავალი მანძილი
	მისაწვდომი სვლა გეზი
12 სარ. (ს.ზ.6 +36,00) (ს.ზ.6 +35,90)	ნიშნული ჭრილზე /ფასადზე
	გაძლიერებული ბეტონის კედელი ცეცხლგამძლეობით
	ბეტონის ბლოკის კედელი
	შახტის აღმნიშვნელი
1	ღერძის ხაზი
	სახანძრო-სამაშველო სამსახურის მიერ გამოსაყენებელი მისაერთებელი - შიბერანი
	სახანძრო მილდგარი
	ხელის ცეცხლმაქრი
	გასასვლელი
	ავტოსახეფი
	ჯვამლის ავტომატური აღმომჩენი
	ჯვამლზე მორეაგირე მაუწყებელი
	სახანძრო განგაშის ღილაკი



შენიშვნები:

დამკვეთი	შპს "თბილისი სითი"
მისამართი	ქ.თბილისი, ლესელიძისა და ჭერცხლის ქუჩების გადაკვეთა, (ნაკვეთი 28/1) (მ/ს: 01.18.03.028.001)
პროექტის სახელწოდება	მრავალბინიანი საცხოვრებელი სახლი

თანამდებობა	გვარი	ხელმოწერა	თარიღი
დირექტორი	ა.არაბიძე		
არქიტექტორი	ს.მახარაძე		
არქიტექტორი	ლ.ჩაჩვეტაძე		

RCO	მისამართი ქ.თბილისი, საბაჟოს დაღმართი №6
მასშტაბი 1:100	ნახაზი ჭრილი ა - ე ღერძებში
თარიღი	
სტადია	პროექტირებული პროექტი

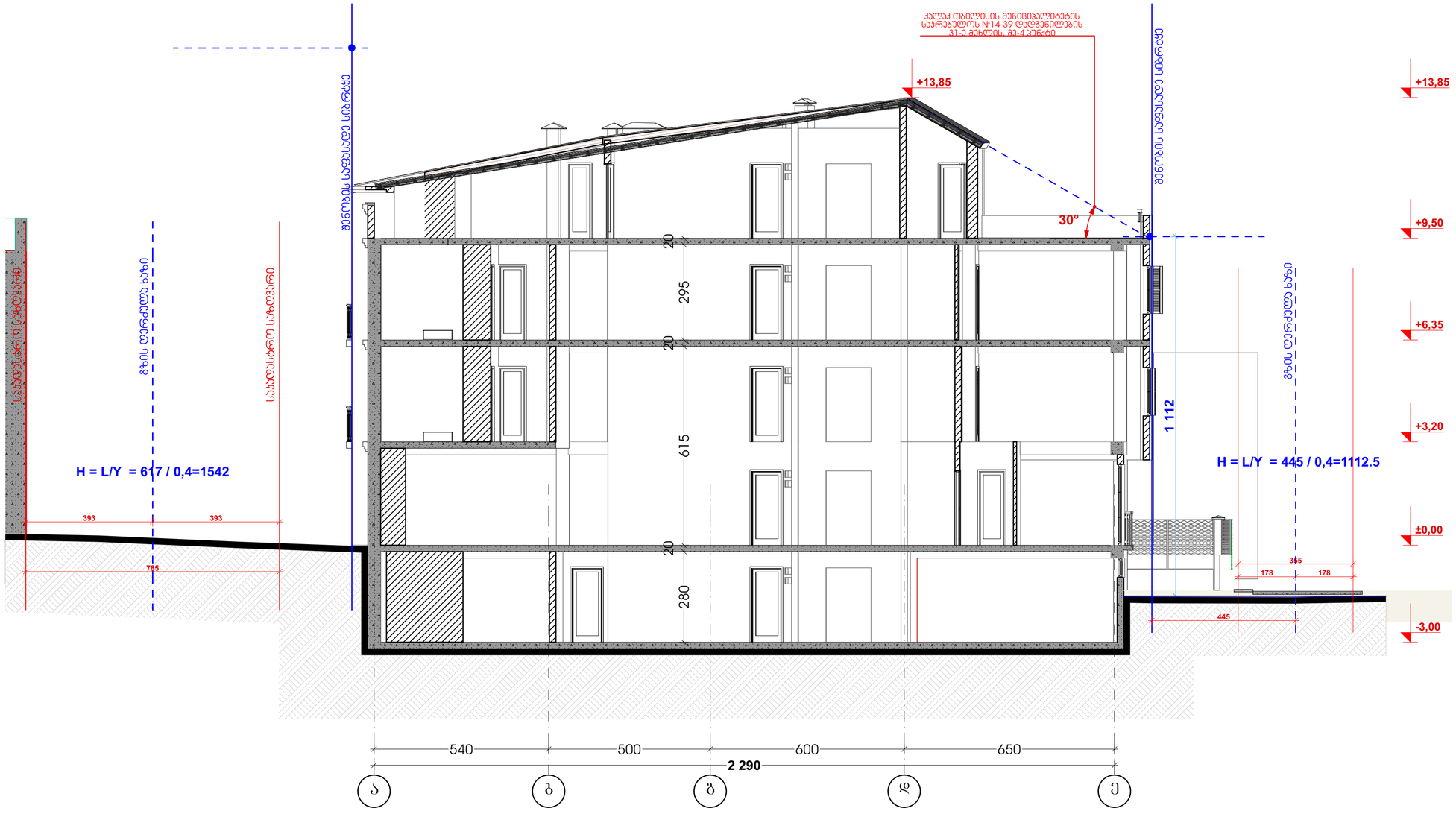

ფორმატი	
A1	

ექსპლიკაცია:

	საპროექტო ნიშნული ხაზი
+3,20	ნიშნული გეგმაზე
	ჭრილის ხაზი
	ეზოების ცეცხლგადვებობის ზონების 1 ზონ
	ეზოების ცეცხლგადვებობის ზონების 2 ზონ
	გასასვლელებს შორის მანძილი
	გასასვლელამდე საფეხი მანძილი
	მისაწვდომი სვლა გეზი
12 სარ. (ს.ზ.6 +36.00) (ს.ზ.6 +35,90)	ნიშნული ჭრილზე /ფასადზე
	გაძლიერებული ბეტონის კარკასი ზონ ცეცხლმედეგობით
	ბეტონის ბლოკის ეზოები
	შახტის აღმნიშვნელი
1	ღერძის ხაზი
	სახანძრო-სამაშველო სამსახურის მიერ გამოსაყენებელი მისაერთებელი - შიბრანი
	სახანძრო მილსადარი
	ხელის ცეცხლმაქრი
	გასასვლელი
	ავტოსამხეფი
	ჯვამლის ავტომატური აღმომჩენი
	ჯვამლზე მორეაგირე მაუწყებელი
	სახანძრო განგაშის ღილაკი



შენიშვნები:

დამკვეთი	შპს "თბილისი სითი"
მისამართი	ქალაქი თბილისი, ლესელიძისა და ვერცხლის ქუჩების გადაკვეთა, ნაკვეთი 28/11 (ს/კ: 01.18.03.028.001)
პროექტის სახელწოდება	მრავალბინიანი საცხოვრებელი სახლი

თანამდებობა	გვარი	ხელმოწერა	თარიღი
დირექტორი	პ.პარაბიძე		
არქიტექტორი	ს.მახარაძე		
არქიტექტორი	ლ.ჩაჯავაძე		

RCO	მისამართი ქ. თბილისი, საააკის დღგ-მართი №6
მასშტაბი 1:100	ნახაზი
თარიღი	
სადღა	პროექტირებული პროექტი

არქიტექტურული დეტალების სპეციფიკაცია

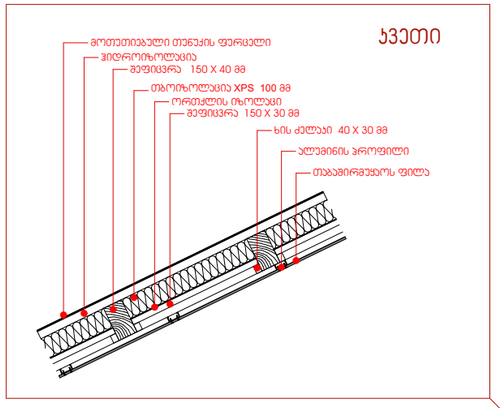

ჭრილი ე-ა ღერძებში

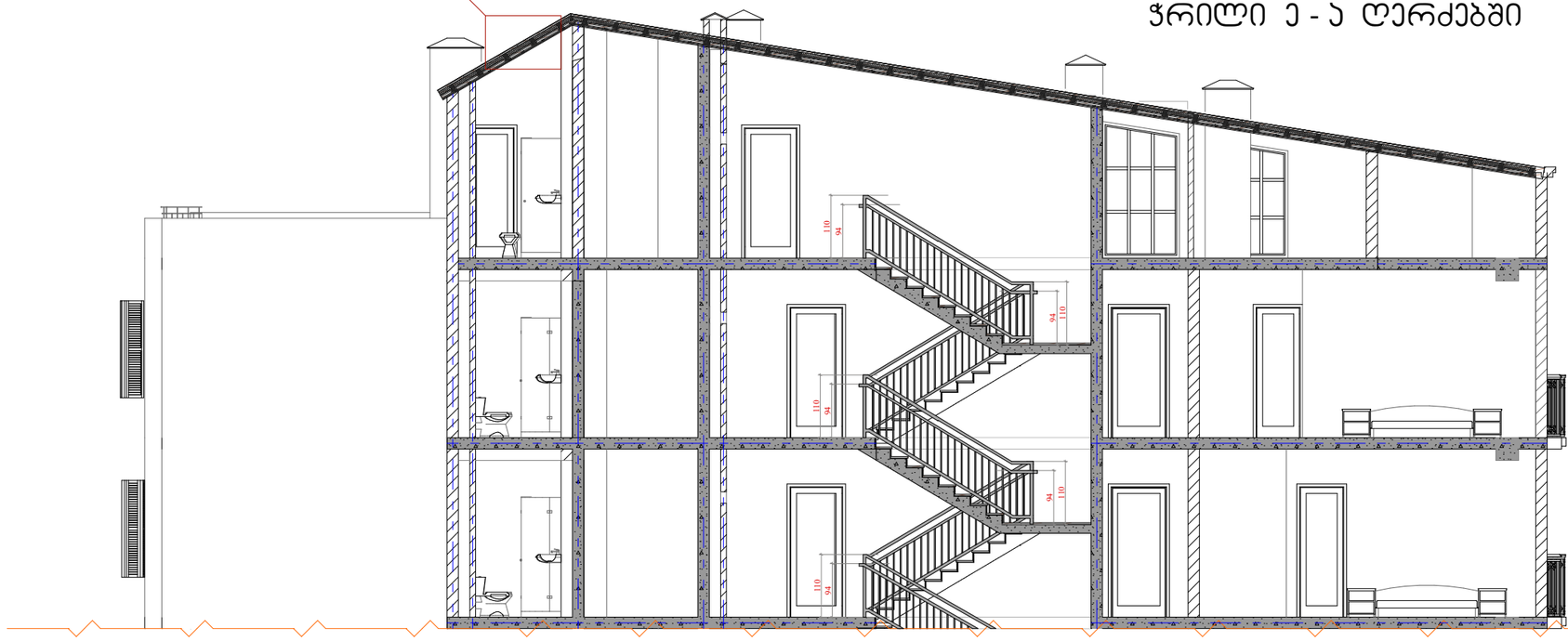

ფორმატი	
A3	

ექსპლიკაცია:

	საპროექტო ნიშნული ხაზი
+3,20	ნიშნული გეგმაზე
3.1	ჭრილის ხაზი
	ქედლის ცეცხლმედეგობის ზარისხი 1სთ
	ქედლის ცეცხლმედეგობის ზარისხი 2სთ
	გასასვლელებს მორის მანძილი
	გასასვლელამდე საფალი მანძილი
	მისაწვდომი სცლა გეზი
12 სარ. (ს.ზ.ნ.+36,00) (ს.ზ.ნ. +35,90)	ნიშნელი ჭრილზე /ფასადზე
	გაძლიერებული ბეტონის კარკასი 2სთ ცეცხლმედეგობით
	ბეტონის ბლოკის ქედელი
	შახტის აღმნიშვნელი
1	ღერძის ხაზი
	სახანძრო-საგანგებო ავტომანქანის მიერ გამოსაყენებელი მისადგომები - მოედანი
	სახანძრო მილდგარი
	ხელის ცეცხლმაქრი
	გასასვლელი
	ავტოსამხედრო
	ავტომის ავტომბერი აღმომჩენი
	ავტომზე მორეაგირე მაუწყებელი
	სახანძრო განგაშის ღილაკი

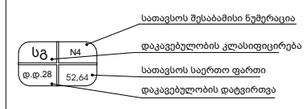

შენიშვნები:

დამკვეთი
შპს "თბილისი სითი"

მისამართი
ქალაქი თბილისი, ლისტიფიცა და ვერცხლის ქუჩების ნაკვეთის, (ს.კ.კოდი: 28/1) (ს/ე: 01.18.03.028.001)

პროექტის სახელწოდება
მრავალბინიანი საცხოვრებელი სახლი

თანამდებობა	გვარი	ხელმოწერა	თარიღი
დირექტორი	ჯ.არაბიძე		
არქიტექტორი	ს.მახარაძე		
არქიტექტორი	ლ.ჩაჩუბაძე		

RCO

მისამართი
თბილისი, საბაჟის დრმამართი №6

მასშტაბი	1:100	ნახაზი
თარიღი		არქიტექტურული დეტალების სპეციფიკაცია
სტატია	პროექტირებული პროექტი	